

# Anexo II

-

Estudo do IMB e  
Planilha do Déficit  
Habitacional

## DÉFICIT HABITACIONAL COM BASE NOS DADOS DO CADÚNICO 2021

**Guilherme Ribeiro Guerra<sup>1</sup>**  
**Evelyn de Castro Cruvinel<sup>2</sup>**  
**Murilo Rosa Macedo<sup>3</sup>**

### INTRODUÇÃO

O mundo está passando por um momento de crescimento populacional que deve se estender até 2080, pois, segundo projeções da ONU (2022), até a chegada desse ano, o mundo terá cerca de 10,4 bilhões de habitantes. Esse é um desafio significativo para gestores de políticas públicas e tomadores de decisão, por ser uma questão delicada que envolve muitas questões políticas, econômicas, ambientais e sociais.

Os impactos causados pelo grande número de habitantes não têm previsão de acabar nos próximos anos, portanto, caso as estimativas propostas pela ONU ocorram, a previsão é de que o mundo passe por dificuldades cada vez maiores para solucionar os problemas atuais e futuros.

No Brasil a situação não é diferente. De acordo com a Pesquisa Nacional por Amostra de Domicílios (PNAD) de 2015, 84,72% da população brasileira vivia em cidades e isso implicava em questões ambientais, econômicas e sociais, como o déficit habitacional. Segundo dados da Fundação João Pinheiro (2019), 5,876 milhões de moradias no Brasil se encontram em situação de déficit, de um total de mais de 73 milhões de moradias.

O déficit habitacional vai muito além da falta de moradia. O tipo ou condição encontrada no domicílio, bem como o gasto da família com aluguel também são aspectos que podem caracterizar uma condição de déficit habitacional. Desta forma, existem 5 tipos possíveis de déficit habitacional que serão mensurados nessa pesquisa, quais sejam: imóvel rústico, improvisado, adensamento, coabitação familiar e ônus excessivo com aluguel.

### 1. OBJETIVO

O objetivo desta pesquisa é apresentar e analisar os dados do déficit habitacional em Goiás com base nos dados do CadÚnico de 2021. O déficit habitacional calculado pelo Instituto

<sup>1</sup> Estagiário do IMB. Graduando em Geografia pela UFG. E-mail: guilherme.guerra@goias.gov.br

<sup>2</sup> Pesquisadora em Estatística do IMB. Especialista em Matemática e Mestre em Estatística. E-mail: evelyn.cruvinel@goias.gov.br

<sup>3</sup> Pesquisador em Ciências Sociais do IMB. Especialista em Políticas Públicas e Mestre em Sociologia. E-mail: murilo.rmacedo@goias.gov.br

Mauro Borges (IMB) utiliza como base para o cálculo o CadÚnico pois este cadastro é uma fonte importante para base de cálculos sobre questões sociais, que envolvem a população de mais baixa renda e maior vulnerabilidade social.

De acordo com o governo federal, o CadÚnico é uma forma de se ter o registro das famílias mais pobres e um meio de conhecer melhor as condições de vida delas. A aplicabilidade das políticas públicas voltadas para essa parcela da população se torna mais eficaz, posto que as informações do CadÚnico, se bem coletadas, fornecem dados importantes para execução das políticas sociais.

## **2. METODOLOGIA**

A metodologia<sup>4</sup> utilizada pelo Instituto Mauro Borges se baseia no método utilizado pelo Instituto Jones dos Santos Neves que consiste na utilização dos dados do CadÚnico, para a realização do cálculo do número de pessoas em déficit habitacional no estado de Goiás. Esta é a quarta versão do cálculo do déficit habitacional publicada pelo IMB<sup>5</sup>. As versões anteriores foram publicadas nos anos de 2017, 2018 e 2021 e encontram disponíveis no site do instituto.

A partir desse modelo de cálculo, pode-se ter uma visão mais detalhada sobre a realidade vivida pela população de baixa renda. Neste estudo, é considerada família de baixa renda aquela cuja renda per capita é de meio salário mínimo ou, no máximo, 3 salários mínimos, por família.

De acordo com as características dos domicílios, são identificadas 5 categorias diferentes de déficit habitacional, a saber:

1. Ônus Excessivo Com Aluguel Urbano
2. Domicílios Improvisados
3. Coabitação Familiar
4. Domicílios Rústicos
5. Adensamento Excessivo em Domicílios Alugados

Importante ressaltar que esse modelo de cálculo do déficit não revela a real situação do estado, pois existe a possibilidade de que nem todas as famílias de baixa renda estejam cadastradas no CadÚnico, o que pode gerar uma subnotificação do total real de pessoas vivendo em déficit habitacional.

---

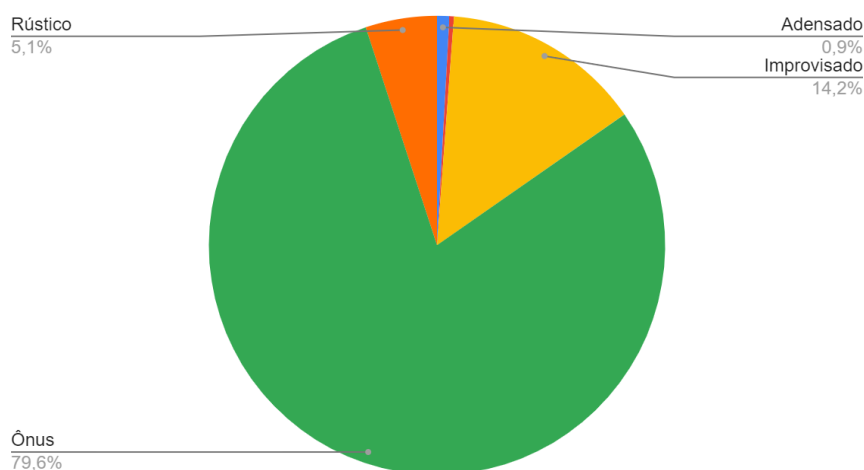
<sup>4</sup> Uma descrição mais detalhada da metodologia e da forma de cálculo do presente estudo pode ser encontrada em sua primeira versão, disponível em: <https://www.imb.go.gov.br/files/docs/publicacoes/estudos/2018/deficit-habitacional-em-goias-uma-analise-do-cadunico-novembro-2018.pdf>

<sup>5</sup> A parti deste ano foi construído um painel de indicadores sobre a situação do déficit habitacional em Goiás. No painel é possível encontrar dados de todos os anos em que foi construídos o índice bem como fazer diferentes buscas e comparações a níveis municipais e regionais. Ademais, pode-se verificar os dados a partir de domicílios, pessoas e analisar o todos os componentes do déficit habitacional. Os painéis estão disponíveis em: [https://www.imb.go.gov.br/index.php?option=com\\_content&view=article&id=88&Itemid=216](https://www.imb.go.gov.br/index.php?option=com_content&view=article&id=88&Itemid=216)

### 3. RESULTADOS DO DÉFICIT HABITACIONAL EM GOIÁS

Pouco mais de 6% da população goiana sofre com algum tipo de déficit em suas casas, número que obteve aumento em relação ao ano passado. A maior parte do problema é causada pelo ônus excessivo com aluguel. A partir dos dados analisados, o gasto excessivo com aluguel representa mais de 79% do índice de domicílios em situação de déficit no estado de Goiás, no ano de 2021. Importante ressaltar que este foi o único tipo de déficit habitacional que apresentou aumento (4%), em Goiás, desde o início da série histórica em 2017.

**Gráfico 1: Composição do Déficit Habitacional em Goiás 2021**

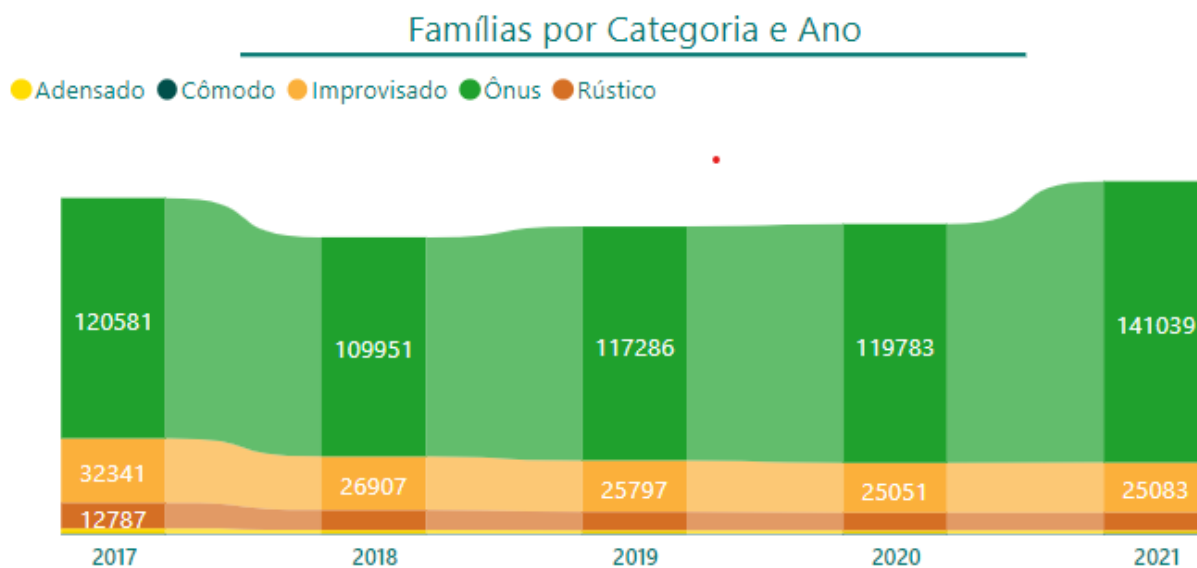


Fonte: Ministério da Cidadania / CadÚnico.

Elaboração: Instituto Mauro Borges / Secretaria Geral da Governadoria.

O gráfico 2, abaixo, mostra o número de famílias por situação de déficit habitacional entre 2017 e 2021 em Goiás. Nota-se que há grande aumento de famílias em situação de déficit por ônus de aluguel no ano de 2021. Ao mesmo tempo, ao longo da série histórica, há tendência de diminuição dos outros tipos de déficit. Isso demonstra uma melhora nas condições de habitação no estado nestes últimos 5 anos. Porém, revela-se outro problema, qual seja, o custo elevado da habitação para as famílias goianas.

**Gráfico 2: Número de Famílias vivendo em Déficit Habitacional, por categoria de déficit e ano, em Goiás**

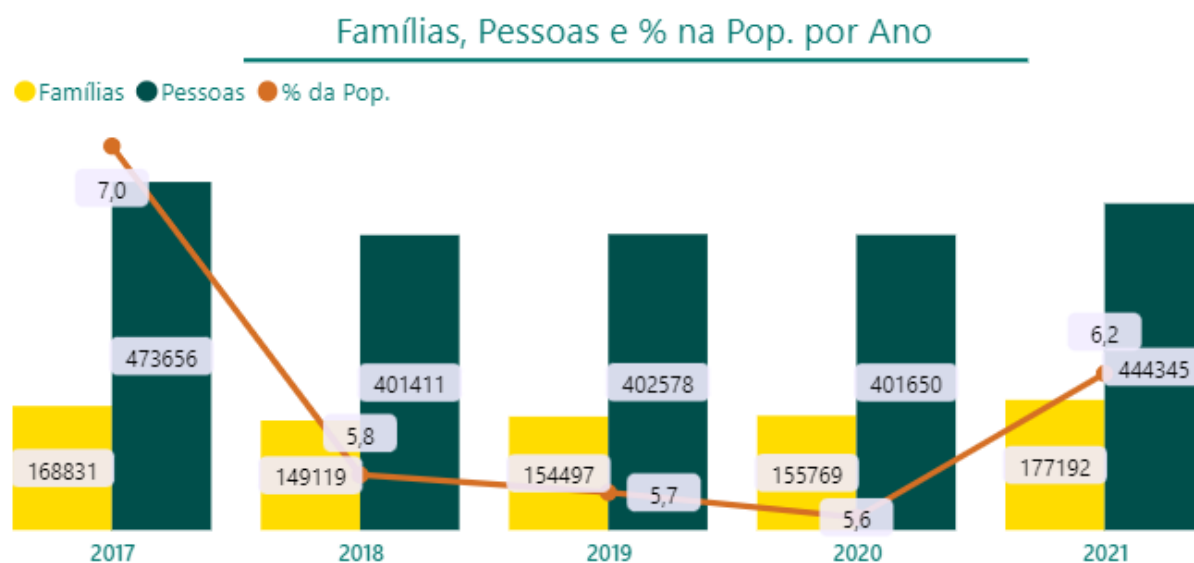


Fonte: Ministério da Cidadania / CadÚnico.

Elaboração: Instituto Mauro Borges / Secretaria Geral da Governadoria.

O gráfico 3 mostra tanto os números absolutos de pessoas e famílias em situação de déficit quanto a participação percentual das pessoas nessa condição com relação à população total do estado. A análise dos dados revela que havia uma tendência de diminuição de déficit habitacional no estado até o ano de 2021 quando o percentual de pessoas em déficit sofre uma forte alta, passando de 5,6% das pessoas residentes em Goiás para 6,2%. Em números absolutos, isso quer dizer que houve um acréscimo de 42.695 pessoas em situação de déficit entre 2020 e 2021. Ainda assim, o valor fica relativamente distante dos 473.656 pessoas ou 7% da população estadual do início da série histórica, em 2017.

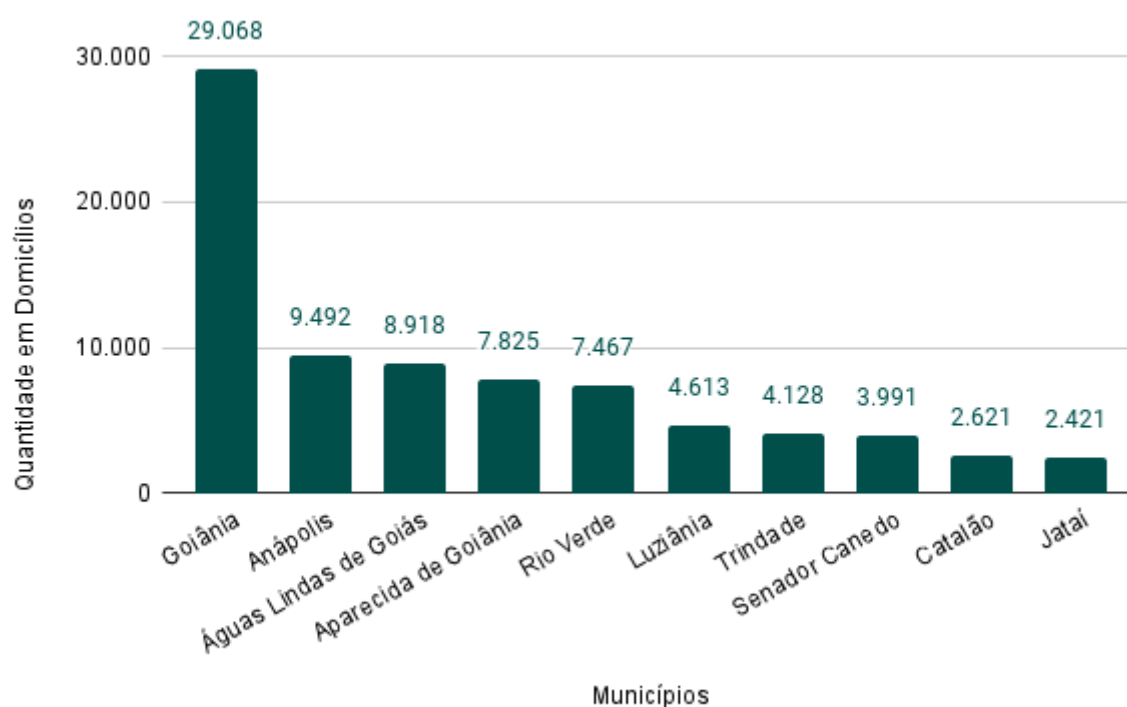
**Gráfico 3: Número de famílias, pessoas e percentual de participação de pessoas, na população total do estado de Goiás, em situação de déficit – 2017 a 2021.**



Fonte: Ministério da Cidadania / CadÚnico.

Elaboração: Instituto Mauro Borges / Secretaria Geral da Governadoria.

**Gráfico 4: Número de Domicílios em Déficit Habitacional por Município 2021**



Fonte: Ministério da Cidadania / CadÚnico.

Elaboração: Instituto Mauro Borges / Secretaria Geral da Governadoria.

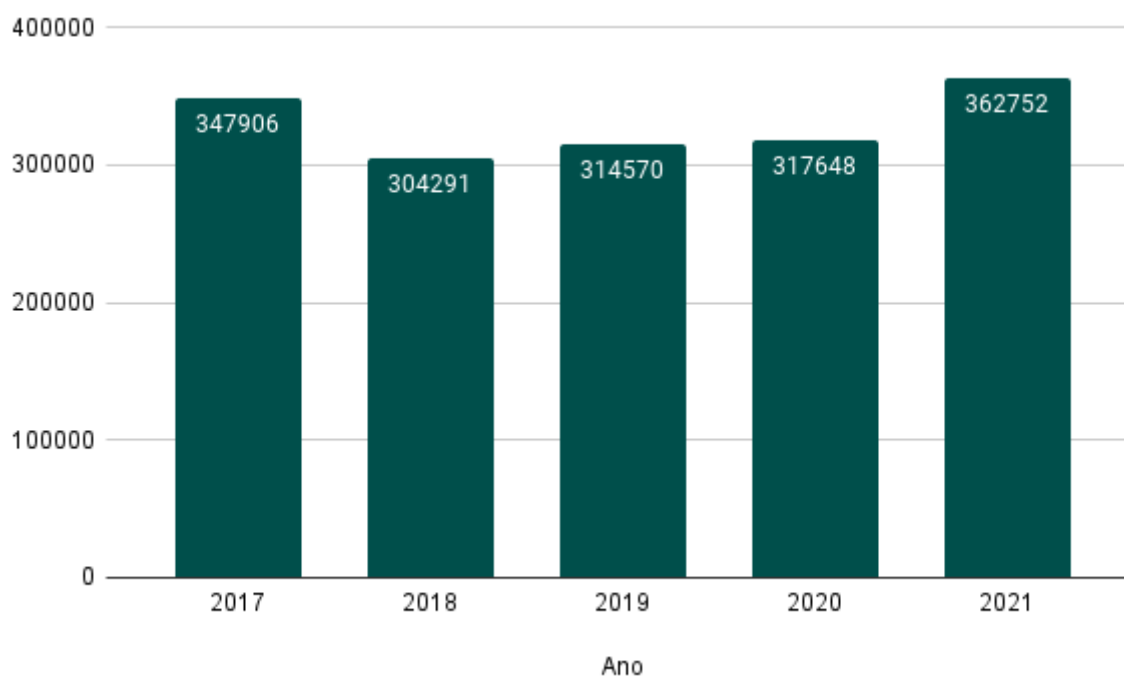
Em números absolutos de domicílios em situação de déficit, Goiânia acaba sendo o destaque negativo nesse sentido, por ser a maior cidade e capital do estado. Há 29.068 domicílios na capital estadual com algum tipo de déficit. Nos segundo e terceiro lugares ocorreu

uma mudança, Anápolis assumiu o segundo lugar colocando Águas Lindas de Goiás em terceiro, com 9.492 e 8.918 domicílios com algum tipo de déficit, respectivamente.

Não houve alteração do 4º ao 6º colocados, porém, todos os três municípios apresentaram aumentos nos números absolutos de domicílios em déficit. Aparecida teve um aumento de 7.129 para 7.825; Rio Verde de 6.752 para 7.467; e Luziânia de 3.923 para 4.613, respectivamente, o 4º, 5º e 6º colocados.

No restante do top 10, Senador Canedo passou Trindade, Catalão se manteve em 9º e Jataí passou a ser o 10º município com mais domicílios em déficit, assumindo o lugar de Formosa neste ranking.

**Gráfico 5: Pessoas Vivendo em Situação de Ônus Excessivo com Aluguel Urbano**

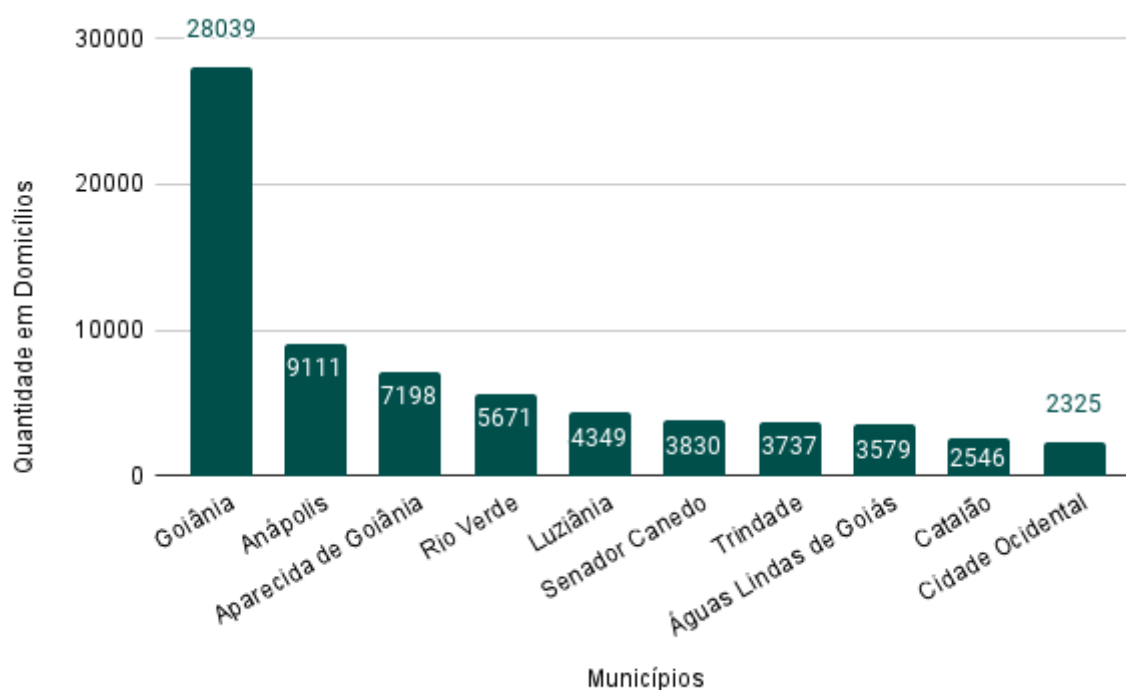


Fonte: Ministério da Cidadania / CadÚnico.

Elaboração: Instituto Mauro Borges / Secretaria Geral da Governadoria.

O ônus excessivo por aluguel é o componente com maior presença nos domicílios do estado. Este tipo de déficit representa 79% do total no ano de 2021, um aumento de 12% em comparação ao ano de 2020 e de 4%, em relação ao primeiro ano analisado. No gráfico 5, pode-se notar o expressivo aumento de 42.104 pessoas a mais vivendo com ônus excessivo de aluguel entre 2020 e 2021. O ano de 2021 apresenta o maior número de pessoas nessa situação com 362.752.

**Gráfico 6: Número de domicílios em situação de Ônus Excessivo em 2021**



Fonte: Ministério da Cidadania / CadÚnico.

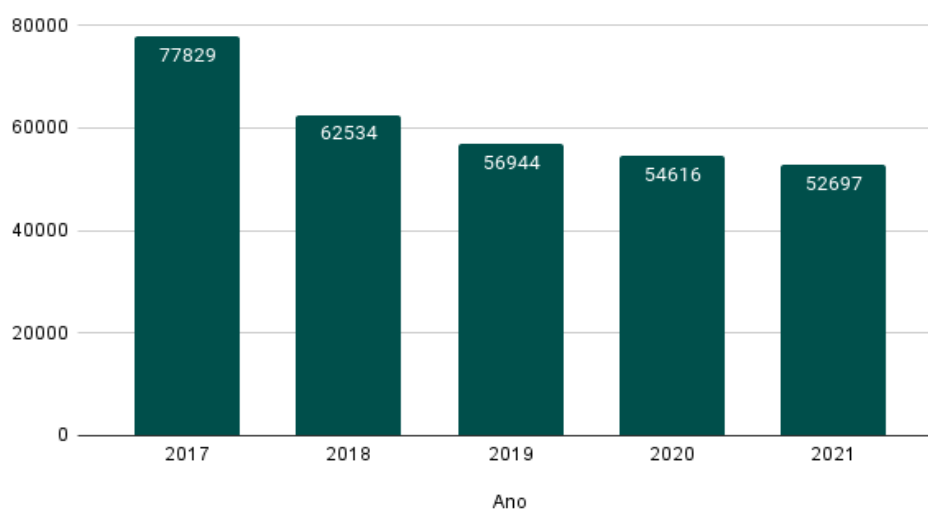
Elaboração: Instituto Mauro Borges / Secretaria Geral da Governadoria.

Algumas cidades da Região Metropolitana de Goiânia apresentam taxa acima de 90% de déficit relacionado ao ônus: Nerópolis 97,54%, Goianira 96,58%, Goiânia 96,46%, Senador Canedo 95,96%, Aparecida de Goiânia 91,89% e Trindade com 90,52%. Um grande problema do ponto de vista da dinâmica social e econômica dessa região, pois é o polo que detém o maior contingente populacional do estado e a maior porcentagem do PIB estadual. No entanto, os dados mostram a dinâmica do mercado imobiliário da capital e a estrutura de salários e rendimentos dessas cidades causam problemas graves de habitação para a população residente. Outra região que se destaca é o Entorno do Distrito federal que apresenta 3 cidades entre as 10 maiores com o ônus excessivo de aluguel.

Existem também alguns municípios importantes no estado, do ponto de vista econômico e social, com uma grande proporção de domicílios com déficit relacionado ao ônus em outras regiões do estado que seguem o padrão apresentado na Região Metropolitana de Goiânia. Destacam-se nesse sentido: Anápolis 95,98%, Luziânia 94,27%, Caldas Novas 91,64%, Planaltina 89,47%, Jataí 78% e Rio Verde com 75,94%.



**Gráfico 7: Número de Pessoas vivendo em Domicílios Improvisados**

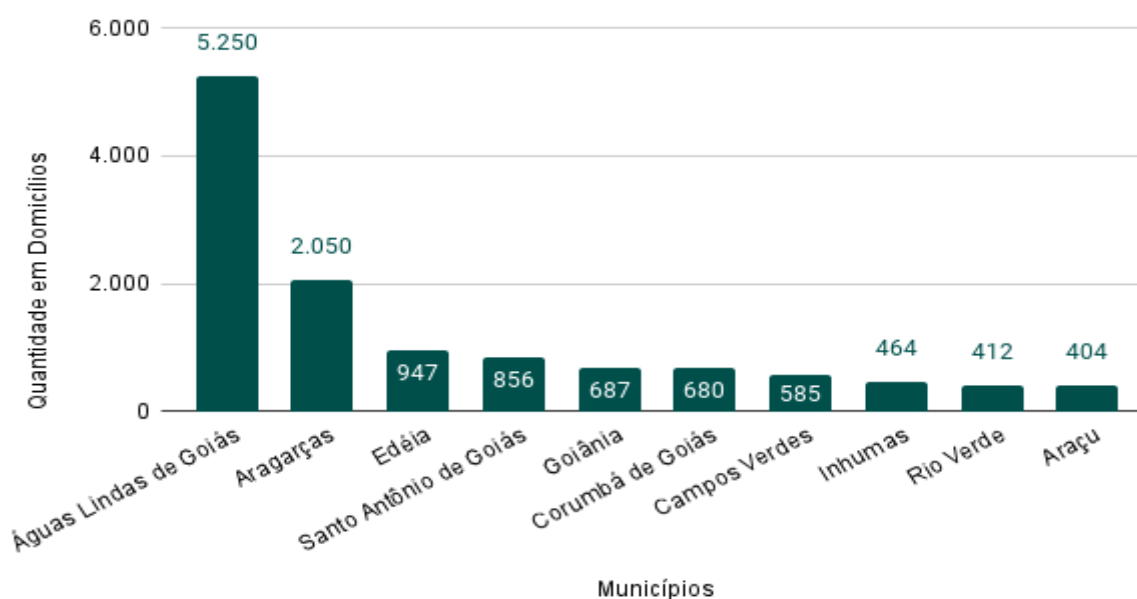


Fonte: Ministério da Cidadania / CadÚnico.

Elaboração: Instituto Mauro Borges / Secretaria Geral da Governadoria.

Os domicílios em estado de improviso têm a segunda maior participação no Déficit do Estado, representando pouco mais de 14% de todo o índice. Por outro lado, esse componente apresenta uma queda de, aproximadamente, 32,3% desde 2017, ano inicial da série temporal analisada. Em 2021, 52.697 pessoas viviam em domicílios improvisados no estado, uma queda constante desde as 77.829 pessoas vivendo nessa situação em 2017. Isso indica uma relativa melhora nas condições de habitação em Goiás no período analisado.

**Gráfico 8: Número de Domicílios Improvisados em 2021**



Fonte: Ministério da Cidadania / CadÚnico.

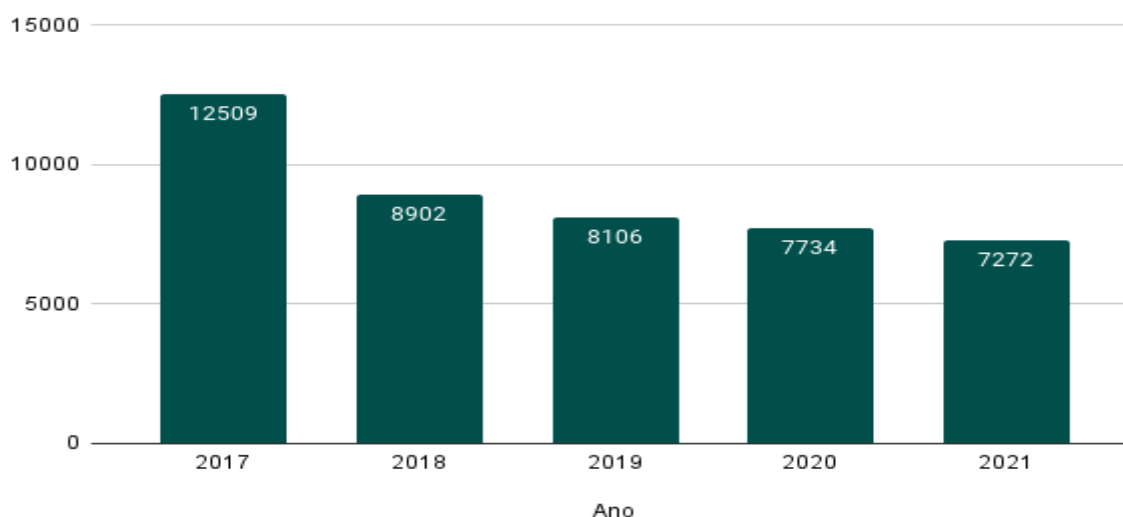
Elaboração: Instituto Mauro Borges / Secretaria Geral da Governadoria.

Dos municípios analisados, há aqueles em que não há predominância do Ônus por aluguel, são municípios que apresentam domicílios improvisados como maior condicionante para o déficit habitacional. O destaque negativo fica para Águas Lindas de Goiás, pois além de ser o sexto maior município do estado, no quesito população, expõe uma taxa de 64% dos domicílios improvisados, sendo a maior causa do déficit para esta localidade e possui mais da metade dos domicílios improvisados do segundo colocado, Aragarças. Manifestam números relevantes também: Aragarças, 97,61%; Santa Rosa de Goiás, 94,2%; Santo Antônio de Goiás, 93,75%; e Itaguaru, com 92%.

O adensamento excessivo representa uma fatia muito pequena do déficit, compondo menos de 1% desse componente. Apesar de mostrar uma baixa participação na composição do índice, apresentou uma queda de 40%, de 2017 até 2021, no número de pessoas vivendo em situação de adensamento.

Esse é um problema que está mais relacionado às características socioeconômicas do que estruturais. Afinal, são pessoas muito pobres vivendo em situação precária para “economizar”, visto que pagam somente um aluguel, diferente dos outros índices, como os Domicílios Improvisados e os Domicílios Rústicos que apresentam características relacionadas às suas estruturas em si.

**Gráfico 9: Número de Pessoas vivendo em Situação de Adensamento Excessivo em Domicílios Alugados**

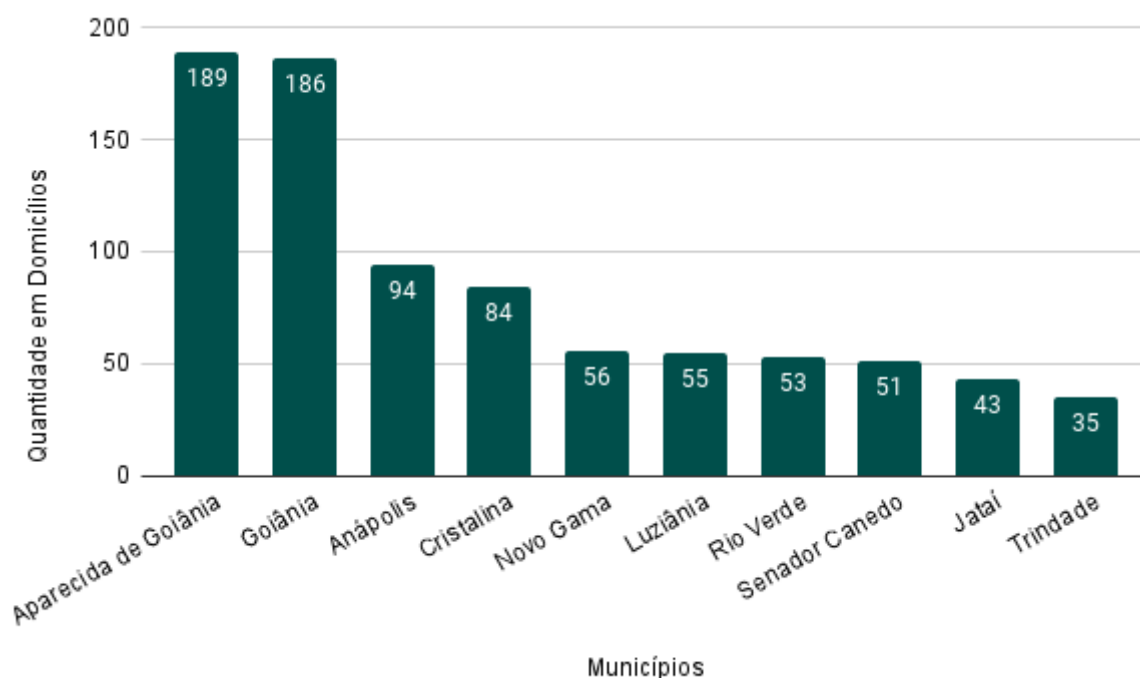


Fonte: Ministério da Cidadania / CadÚnico.

Elaboração: Instituto Mauro Borges / Secretaria Geral da Governadoria.

No gráfico 9 acima, nota-se a queda constante também nas situações de adensamento excessivo dentro dos domicílios. Se em 2017 havia 12.509 pessoas inscritas no CadÚnico vivendo em adensamento excessivo, em 2021 havia apenas 7.272 pessoas nessa situação.

**Gráfico 10: Número de domicílios em situação de Adensamento Excessivo em domicílios alugados em 2021**



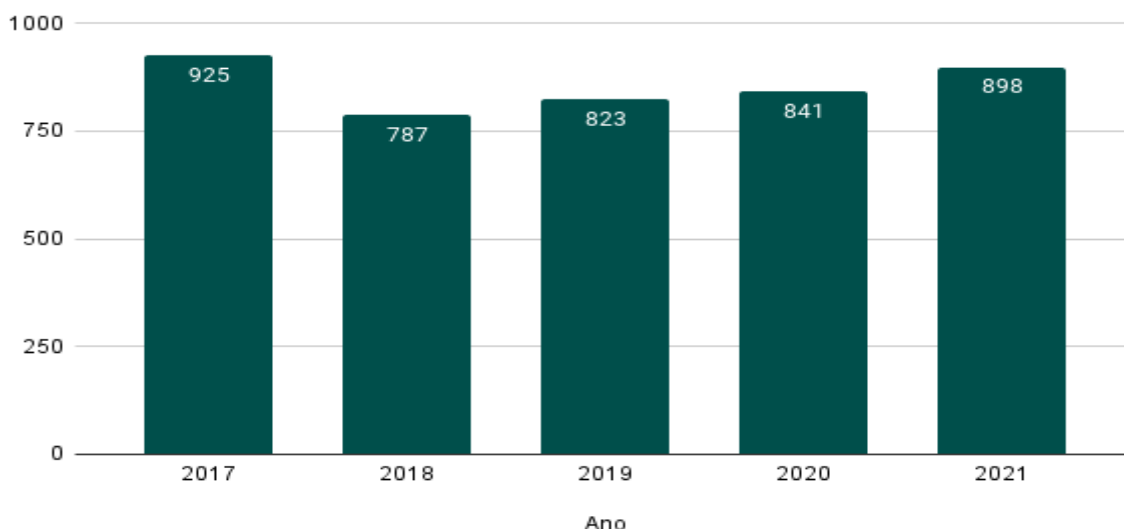
Fonte: Ministério da Cidadania / CadÚnico.

Elaboração: Instituto Mauro Borges / Secretaria Geral da Governadoria.

O adensamento excessivo tem predominância nos maiores municípios do estado, com destaque negativo para Aparecida de Goiânia, em primeiro, e Goiânia, em segundo. Sozinhos, concentram 44% do déficit, levando em conta os 10 maiores municípios nesse quesito. Ainda que seja um número relativamente pequeno de pessoas vivendo nessa situação é um fato relevante para a melhora na condição de vida dessas famílias.

A situação de coabitação familiar está presente em menos de 0,5% dos domicílios goianos, sendo a menor parcela do índice no estado de Goiás. Essa situação apresentou queda de aproximadamente 15%, de 2017 para 2018. Porém, no gráfico 11 abaixo, nota-se que a partir de 2018 há uma tendência de alta constante nesse tipo de déficit habitacional. Se em 2018 havia 787 pessoas vivendo em coabitação, este número passa a 898 pessoas em 2021.

**Gráfico 11: Número de Pessoas vivendo em Domicílios em Coabitação Familiar**

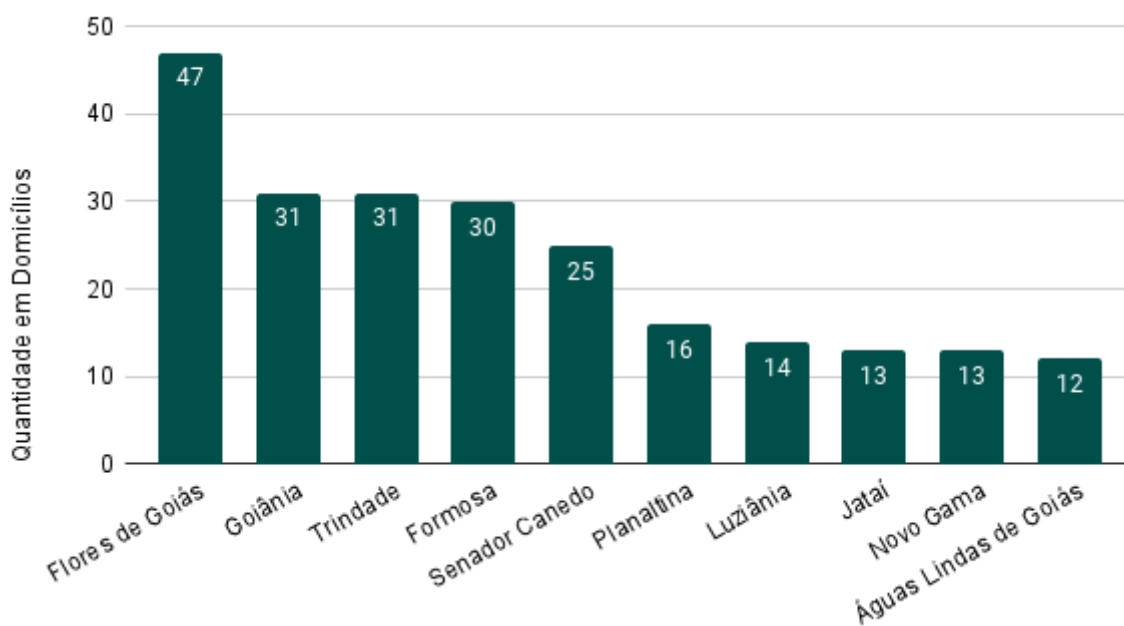


Fonte: Ministério da Cidadania / CadÚnico.

Elaboração: Instituto Mauro Borges / Secretaria Geral da Governadoria.

A partir dos dados analisados no gráfico 12, percebe-se que a Região Metropolitana de Goiânia e o Entorno de Brasília detém 8 dos 10 municípios com a maior concentração desse componente. Chama a atenção o município líder nesse quesito, Flores de Goiás. Não apenas por ser o líder como também por ser uma cidade pequena e longe dos grandes centros urbanos do estado, ao contrário dos outros municípios que figuram entre os 10 maiores déficits por coabitação familiar.

**Gráfico 12: Número de domicílios em situação de Coabitação Familiar em 2021**

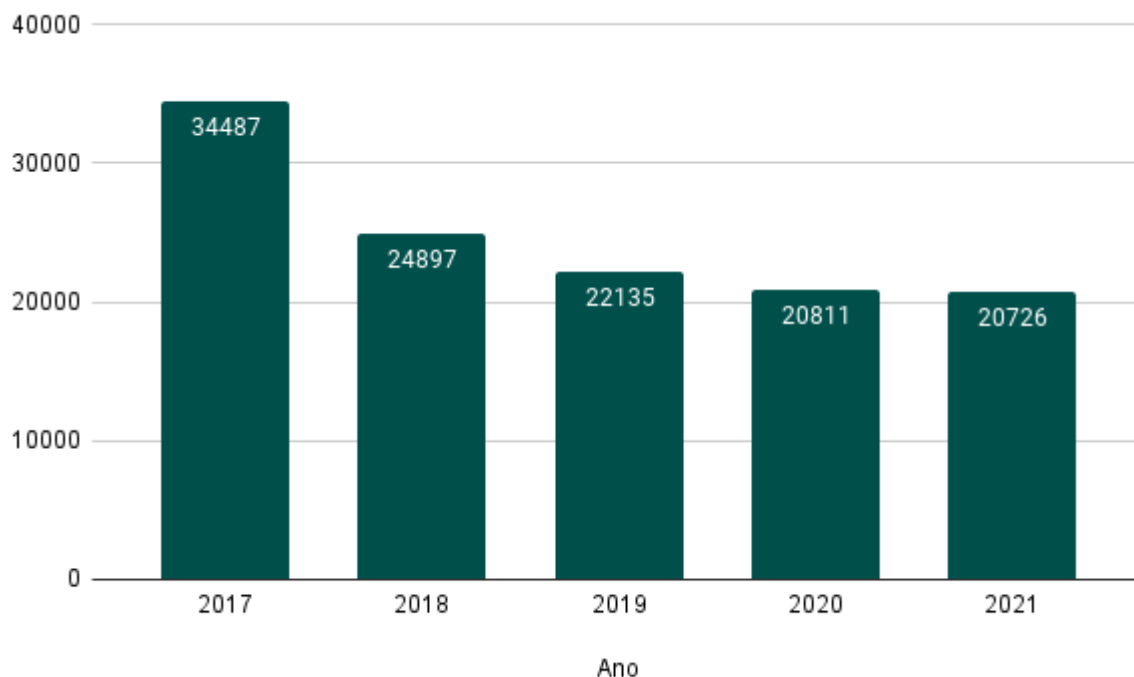


Fonte: Ministério da Cidadania / CadÚnico.

Elaboração: Instituto Mauro Borges / Secretaria Geral da Governadoria.

Por fim, o número de domicílios rústicos segue a tendência de todos os tipos de déficit (à exceção do ônus com aluguel) e apresentou uma redução de quase 40% desde o início da série histórica. Em 2021, estão presentes em pouco mais de 5% dos domicílios goianos em déficit.

**Gráfico 13: Número de Pessoas Vivendo em Domicílios Rústicos**



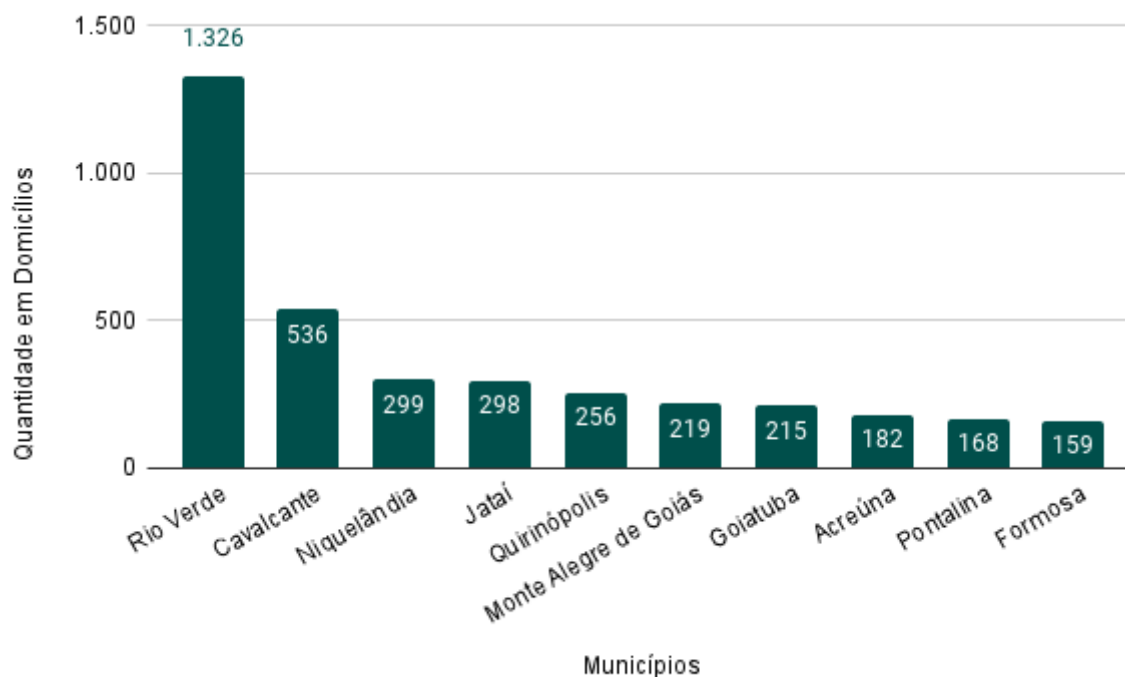
Fonte: Ministério da Cidadania / CadÚnico.

Elaboração: Instituto Mauro Borges / Secretaria Geral da Governadoria.

Dentro dos municípios, o destaque negativo nesse componente fica para Rio Verde com 1.326 domicílios nessa situação. Quinto no lugar no total de domicílios em situação de déficit habitacional entre os municípios goianos, Rio Verde chama a atenção pela diversidade dos componentes que se localizam ali. Além de exibir o maior número de domicílios rústicos, está presente, também, em outros 3 componentes como um dos municípios com os maiores números, sendo eles: Adensamento, Ônus Excessivo com Aluguel Urbano e Domicílios Improvisados.

Outro município que chama a atenção é Cavalcante que ocupa o segundo lugar neste componente com 536 domicílios. De acordo com o gráfico 14 abaixo, os outros municípios que estão entre os 10 que apresentam mais domicílios rústicos habitados são Niquelândia, Jataí, Quirinópolis, Monte Alegre de Goiás, Goiatuba, Acreúna, Pontalina e Formosa.

**Gráfico 14: Número de Domicílios Rústicos por município em 2021**



Fonte: Ministério da Cidadania / CadÚnico.

Elaboração: Instituto Mauro Borges / Secretaria Geral da Governadoria.

#### 4. CONCLUSÃO

O presente trabalho buscou dar continuidade à série histórica do déficit habitacional baseado no CadÚnico para o estado de Goiás. Este índice é relevante para o diagnóstico da situação habitacional no estado, em especial para as famílias de baixa renda. Dessa forma o estudo é importante para orientar as tomadas de decisão e a criação e implementação de políticas públicas voltadas para a questão da habitação no estado. Uma política pública fortemente influenciada pelo índice criado pelo IMB é o Aluguel Social, instituído em 2021 e que visa ajudar famílias de baixa renda a arcar com os gastos excessivos com aluguel, que, como vimos, é o maior componente de déficit habitacional no estado.

O déficit habitacional é um grave problema social que precisa da ação do poder público para sua resolução. Nota-se que este problema vinha em uma trajetória de declínio entre 2017 e 2020. A partir de 2021, no entanto, volta a haver aumento no déficit de modo que é importante manter a questão habitacional sempre como prioridade pública e social.

## 5. REFERÊNCIAS

ASSIS, Deire. **Goiânia, a cidade mais desigual**. 2012. Disponível em: <https://opopular.com.br/noticias/cidades/goi%C3%A2nia-a-cidade-mais-desigual-1.194068>. Acesso em: 23 set. 2022.

BRASIL. Ministério das Cidades, Fundação João Pinheiro. **Déficit Habitacional no Brasil (2016-2019)**. Belo Horizonte, 2021. Disponível em: <http://fjp.mg.gov.br/deficit-habitacional-no-brasil/> Acesso em: 6 set. 2022.

BRASIL. Ministério da Economia, Instituto Brasileiro de Geografia e Estatística. **Cidades e Estados**. Rio de Janeiro, 2021. Disponível em: <https://www.ibge.gov.br/cidades-e-estados/go.html> Acesso em: 6 set. 2022.

BRASIL. Ministério da Economia, Instituto Brasileiro de Geografia e Estatística. **Regiões Metropolitanas, Aglomerações Urbanas e Regiões Integradas de Desenvolvimento**. Rio de Janeiro, 2021. Disponível em: <https://www.ibge.gov.br/geociencias/organizacao-do-territorio/estrutura-territorial/18354-regioes-metropolitanas-aglomeracoes-urbanas-e-regioes-integradas-de-desenvolvimento.html?=&t=acesso-ao-produto> Acesso em: 6 set. 2022.

BRASIL. Ministério da Economia, Instituto Brasileiro de Geografia e Estatística. **População Rural e Urbana**. Rio de Janeiro, 2022. Disponível em: <https://educa.ibge.gov.br/jovens/conheca-o-brasil/populacao/18313-populacao-rural-e-urbana.html> Acesso em: 6 set. 2022.

BRASIL. Governo Federal, Serviços e Informações do Brasil. **Inscrever-se no Cadastro Único**. Brasília, 25 jul. 2022. Disponível em: <https://www.gov.br/pt-br/servicos/inscrever-se-no-cadastro-unico-para-programas-sociais-do-governo-federal> Acesso em: 6 set. 2022.

LIS, Laís. **Déficit habitacional do Brasil cresceu e chegou a 5,876 milhões de moradias em 2019, diz estudo**, G1. Brasília, 4 mar. 2021. Disponível em: <https://g1.globo.com/economia/noticia/2021/03/04/deficit-habitacional-do-brasil-cresceu-e-chegou-a-5876-milhoes-de-moradias-em-2019-diz-estudo.ghtml> Acesso em: 6 set. 2022.

LOPES, Lis. **Quilombo Kalunga é reconhecido pela ONU como primeiro território no Brasil conservado pela comunidade**, G1. Goiás, 11 fev. 2021. Disponível em: <https://g1.globo.com/go/goias/noticia/2021/02/11/quilombo-kalunga-e-reconhecido-pela-onu-como-primeiro-territorio-no-brasil-conservado-pela-comunidade.ghtml> Acesso em: 21 set. 2022.

ONU. Notícias da ONU, **População mundial chegará a 8 bilhões este ano, à medida que a taxa de crescimento diminui**, ONU. Nova Iorque, 11 jul. 2022. Disponível em: <https://news.un.org/en/story/2022/07/1122272> Acesso em: 6 set. 2022.

ONU. Nações Unidas Brasil, **População mundial deve chegar a 9,7 bilhões de pessoas em 2050, diz relatório da ONU**, ONU. Brasília, 17 jun. 2019. Disponível em: <https://brasil.un.org/pt-br/83427-populacao-mundial-deve-chegar-97-bilhoes-de-pessoas-em-2050-diz-relatorio-da-onu> Acesso em: 6 set. 2022.

**ANEXO II do PB - Déficit habitacional - IMB (2021)**

Cod IBGE	Município	Ano	Qtd de Famílias	Qtd de Pessoas	Categoria do Deficit	População	Perc. População	Região de Planejamento	Micro Região IBGE
5200050	Abadia de Goiás	2017	13	57	Adensado	8207	0,694529061	Metropolitana de Goiânia	Goiânia
5200050	Abadia de Goiás	2017	2	8	Cômodo	8207	0,097477763	Metropolitana de Goiânia	Goiânia
5200050	Abadia de Goiás	2017	33	94	Improvizado	8207	1,145363714	Metropolitana de Goiânia	Goiânia
5200050	Abadia de Goiás	2017	300	979	Ônus	8207	11,92884123	Metropolitana de Goiânia	Goiânia
5200050	Abadia de Goiás	2017	18	61	Rústico	8207	0,743267942	Metropolitana de Goiânia	Goiânia
5200050	Abadia de Goiás	2017	366	1199	Total	8207	14,60947971	Metropolitana de Goiânia	Goiânia
5200050	Abadia de Goiás	2018	8	41	Adensado	8583	0,477688454	Metropolitana de Goiânia	Goiânia
5200050	Abadia de Goiás	2018	4	19	Cômodo	8583	0,22136782	Metropolitana de Goiânia	Goiânia
5200050	Abadia de Goiás	2018	3	4	Improvizado	8583	0,046603752	Metropolitana de Goiânia	Goiânia
5200050	Abadia de Goiás	2018	252	727	Ônus	8583	8,470231854	Metropolitana de Goiânia	Goiânia
5200050	Abadia de Goiás	2018	29	81	Rústico	8583	0,94372597	Metropolitana de Goiânia	Goiânia
5200050	Abadia de Goiás	2018	296	872	Total	8583	10,15961785	Metropolitana de Goiânia	Goiânia
5200050	Abadia de Goiás	2019	5	22	Adensado	8773	0,250769406	Metropolitana de Goiânia	Goiânia
5200050	Abadia de Goiás	2019	4	14	Cômodo	8773	0,159580531	Metropolitana de Goiânia	Goiânia
5200050	Abadia de Goiás	2019	2	3	Improvizado	8773	0,034195828	Metropolitana de Goiânia	Goiânia
5200050	Abadia de Goiás	2019	285	775	Ônus	8773	8,833922261	Metropolitana de Goiânia	Goiânia
5200050	Abadia de Goiás	2019	31	75	Rústico	8773	0,854895703	Metropolitana de Goiânia	Goiânia
5200050	Abadia de Goiás	2019	327	889	Total	8773	10,13336373	Metropolitana de Goiânia	Goiânia
5200050	Abadia de Goiás	2020	6	25	Adensado	8958	0,279080152	Metropolitana de Goiânia	Goiânia
5200050	Abadia de Goiás	2020	4	14	Cômodo	8958	0,156284885	Metropolitana de Goiânia	Goiânia
5200050	Abadia de Goiás	2020	3	4	Improvizado	8958	0,044652824	Metropolitana de Goiânia	Goiânia
5200050	Abadia de Goiás	2020	292	758	Ônus	8958	8,461710203	Metropolitana de Goiânia	Goiânia
5200050	Abadia de Goiás	2020	29	67	Rústico	8958	0,747934807	Metropolitana de Goiânia	Goiânia
5200050	Abadia de Goiás	2020	334	868	Total	8958	9,689662871	Metropolitana de Goiânia	Goiânia
5200050	Abadia de Goiás	2021	8	37	Adensado	9158	0,404018345	Metropolitana de Goiânia	Goiânia
5200050	Abadia de Goiás	2021	1	2	Cômodo	9158	0,021838829	Metropolitana de Goiânia	Goiânia
5200050	Abadia de Goiás	2021	14	24	Improvizado	9158	0,262065953	Metropolitana de Goiânia	Goiânia
5200050	Abadia de Goiás	2021	343	895	Ônus	9158	9,772876174	Metropolitana de Goiânia	Goiânia
5200050	Abadia de Goiás	2021	20	43	Rústico	9158	0,469534833	Metropolitana de Goiânia	Goiânia
5200050	Abadia de Goiás	2021	386	1001	Total	9158	10,93033413	Metropolitana de Goiânia	Goiânia
5200100	Abadiânia	2017	3	19	Adensado	18775	0,101198402	Entorno do Distrito Federal	Entorno de Brasília
5200100	Abadiânia	2017	1	2	Improvizado	18775	0,010652463	Entorno do Distrito Federal	Entorno de Brasília
5200100	Abadiânia	2017	260	845	Ônus	18775	4,500665779	Entorno do Distrito Federal	Entorno de Brasília
5200100	Abadiânia	2017	14	39	Rústico	18775	0,207723036	Entorno do Distrito Federal	Entorno de Brasília
5200100	Abadiânia	2017	278	905	Total	18775	4,82023968	Entorno do Distrito Federal	Entorno de Brasília
5200100	Abadiânia	2018	4	24	Adensado	19614	0,122361578	Entorno do Distrito Federal	Entorno de Brasília
5200100	Abadiânia	2018	2	4	Cômodo	19614	0,020393596	Entorno do Distrito Federal	Entorno de Brasília
5200100	Abadiânia	2018	7	20	Improvizado	19614	0,101967982	Entorno do Distrito Federal	Entorno de Brasília
5200100	Abadiânia	2018	297	904	Ônus	19614	4,608952789	Entorno do Distrito Federal	Entorno de Brasília
5200100	Abadiânia	2018	18	52	Rústico	19614	0,265116753	Entorno do Distrito Federal	Entorno de Brasília
5200100	Abadiânia	2018	328	1004	Total	19614	5,118792699	Entorno do Distrito Federal	Entorno de Brasília
5200100	Abadiânia	2019	4	24	Adensado	20042	0,119748528	Entorno do Distrito Federal	Entorno de Brasília
5200100	Abadiânia	2019	4	6	Cômodo	20042	0,029937132	Entorno do Distrito Federal	Entorno de Brasília
5200100	Abadiânia	2019	8	32	Improvizado	20042	0,159664704	Entorno do Distrito Federal	Entorno de Brasília
5200100	Abadiânia	2019	298	881	Ônus	20042	4,395768885	Entorno do Distrito Federal	Entorno de Brasília
5200100	Abadiânia	2019	24	66	Rústico	20042	0,329308452	Entorno do Distrito Federal	Entorno de Brasília
5200100	Abadiânia	2019	338	1009	Total	20042	5,034427702	Entorno do Distrito Federal	Entorno de Brasília
5200100	Abadiânia	2020	4	27	Adensado	20461	0,13195836	Entorno do Distrito Federal	Entorno de Brasília
5200100	Abadiânia	2020	6	7	Cômodo	20461	0,034211427	Entorno do Distrito Federal	Entorno de Brasília
5200100	Abadiânia	2020	9	30	Improvizado	20461	0,1466204	Entorno do Distrito Federal	Entorno de Brasília
5200100	Abadiânia	2020	317	912	Ônus	20461	4,457260153	Entorno do Distrito Federal	Entorno de Brasília
5200100	Abadiânia	2020	24	63	Rústico	20461	0,30790284	Entorno do Distrito Federal	Entorno de Brasília
5200100	Abadiânia	2020	360	1039	Total	20461	5,077953179	Entorno do Distrito Federal	Entorno de Brasília
5200100	Abadiânia	2021	6	40	Adensado	20873	0,191635127	Entorno do Distrito Federal	Entorno de Brasília
5200100	Abadiânia	2021	7	9	Cômodo	20873	0,043117904	Entorno do Distrito Federal	Entorno de Brasília
5200100	Abadiânia	2021	10	20	Improvizado	20873	0,095817563	Entorno do Distrito Federal	Entorno de Brasília
5200100	Abadiânia	2021	409	1131	Ônus	20873	5,418483208	Entorno do Distrito Federal	Entorno de Brasília
5200100	Abadiânia	2021	24	62	Rústico	20873	0,297034446	Entorno do Distrito Federal	Entorno de Brasília
5200100	Abadiânia	2021	456	1262	Total	20873	6,046088248	Entorno do Distrito Federal	Entorno de Brasília
5200134	Acreúna	2017	7	33	Adensado	22076	0,149483602	Sudoeste Goiano	Vale do Rio dos Bois
5200134	Acreúna	2017	3	13	Cômodo	22076	0,05888748	Sudoeste Goiano	Vale do Rio dos Bois
5200134	Acreúna	2017	18	48	Improvizado	22076	0,217430694	Sudoeste Goiano	Vale do Rio dos Bois
5200134	Acreúna	2017	473	1421	Ônus	22076	6,436854503	Sudoeste Goiano	Vale do Rio dos Bois
5200134	Acreúna	2017	198	554	Rústico	22076	2,509512593	Sudoeste Goiano	Vale do Rio dos Bois
5200134	Acreúna	2017	699	2069	Total	22076	9,372168871	Sudoeste Goiano	Vale do Rio dos Bois
5200134	Acreúna	2018	3	19	Adensado	22182	0,085655036	Sudoeste Goiano	Vale do Rio dos Bois
5200134	Acreúna	2018	2	5	Cômodo	22182	0,022540799	Sudoeste Goiano	Vale do Rio dos Bois
5200134	Acreúna	2018	12	24	Improvizado	22182	0,108195834	Sudoeste Goiano	Vale do Rio dos Bois
5200134	Acreúna	2018	412	1192	Ônus	22182	5,373726445	Sudoeste Goiano	Vale do Rio dos Bois
5200134	Acreúna	2018	145	372	Rústico	22182	1,677035434	Sudoeste Goiano	Vale do Rio dos Bois
5200134	Acreúna	2018	574	1612	Total	22182	7,267153548	Sudoeste Goiano	Vale do Rio dos Bois
5200134	Acreúna	2019	3	16	Adensado	22366	0,071537155	Sudoeste Goiano	Vale do Rio dos Bois
5200134	Acreúna	2019	2	5	Cômodo	22366	0,022355361	Sudoeste Goiano	Vale do Rio dos Bois
5200134	Acreúna	2019	10	18	Improvizado	22366	0,080479299	Sudoeste Goiano	Vale do Rio dos Bois
5200134	Acreúna	2019	446	1259	Ônus	22366	5,629079853	Sudoeste Goiano	Vale do Rio dos Bois
5200134	Acreúna	2019	155	371	Rústico	22366	1,658767773	Sudoeste Goiano	Vale do Rio dos Bois
5200134	Acreúna	2019	616	1669	Total	22366	7,46221944	Sudoeste Goiano	Vale do Rio dos Bois
5200134	Acreúna	2020	4	20	Adensado	22546	0,088707531	Sudoeste Goiano	Vale do Rio dos Bois
5200134	Acreúna	2020	1	2	Cômodo	22546	0,008870753	Sudoeste Goiano	Vale do Rio dos Bois
5200134	Acreúna	2020	8	16	Improvizado	22546	0,070966025	Sudoeste Goiano	Vale do Rio dos Bois
5200134	Acreúna	2020	442	1259	Ônus	22546	5,584139093	Sudoeste Goiano	Vale do Rio dos Bois
5200134	Acreúna	2020	159	374	Rústico	22546	1,658830835	Sudoeste Goiano	Vale do Rio dos Bois
5200134	Acreúna	2020	614	1671	Total	22546	7,411514238	Sudoeste Goiano	Vale do Rio dos Bois
5200134	Acreúna	2021	6	29	Adensado	22710	0,12769705	Sudoeste Goiano	Vale do Rio dos Bois
5200134	Acreúna	2021	7	13	Improvizado	22710	0,057243505	Sudoeste Goiano	Vale do Rio dos Bois
5200134	Acreúna	2021	612	1594	Ônus	22710	7,01893439	Sudoeste Goiano	Vale do Rio dos Bois



5200134	Acreúna	2021	182	410	Rústico	22710	1,805372083	Sudoeste Goiano	Vale do Rio dos Bois
5200134	Acreúna	2021	807	2046	Total	22710	9,009247028	Sudoeste Goiano	Vale do Rio dos Bois
5200159	Adelândia	2017	3	13	Adensado	2564	0,507020281	Oeste Goiano	Anicuns
5200159	Adelândia	2017	9	16	Improvizado	2564	0,624024961	Oeste Goiano	Anicuns
5200159	Adelândia	2017	63	190	Ônus	2564	7,410296412	Oeste Goiano	Anicuns
5200159	Adelândia	2017	4	14	Rústico	2564	0,546021841	Oeste Goiano	Anicuns
5200159	Adelândia	2017	79	233	Total	2564	9,087363495	Oeste Goiano	Anicuns
5200159	Adelândia	2018	2	11	Adensado	2517	0,437028208	Oeste Goiano	Anicuns
5200159	Adelândia	2018	3	5	Improvizado	2517	0,198649186	Oeste Goiano	Anicuns
5200159	Adelândia	2018	64	182	Ônus	2517	7,230830354	Oeste Goiano	Anicuns
5200159	Adelândia	2018	7	19	Rústico	2517	0,754866905	Oeste Goiano	Anicuns
5200159	Adelândia	2018	76	217	Total	2517	8,621374652	Oeste Goiano	Anicuns
5200159	Adelândia	2019	1	7	Adensado	2516	0,278219396	Oeste Goiano	Anicuns
5200159	Adelândia	2019	1	3	Improvizado	2516	0,119236884	Oeste Goiano	Anicuns
5200159	Adelândia	2019	49	145	Ônus	2516	5,763116057	Oeste Goiano	Anicuns
5200159	Adelândia	2019	4	9	Rústico	2516	0,357710652	Oeste Goiano	Anicuns
5200159	Adelândia	2019	55	164	Total	2516	6,518282989	Oeste Goiano	Anicuns
5200159	Adelândia	2020	1	3	Improvizado	2516	0,119236884	Oeste Goiano	Anicuns
5200159	Adelândia	2020	55	164	Ônus	2516	6,518282989	Oeste Goiano	Anicuns
5200159	Adelândia	2020	4	9	Rústico	2516	0,357710652	Oeste Goiano	Anicuns
5200159	Adelândia	2020	60	176	Total	2516	6,995230525	Oeste Goiano	Anicuns
5200159	Adelândia	2021	70	197	Ônus	2515	7,833001988	Oeste Goiano	Anicuns
5200159	Adelândia	2021	3	7	Rústico	2515	0,27833002	Oeste Goiano	Anicuns
5200159	Adelândia	2021	73	204	Total	2515	8,11332008	Oeste Goiano	Anicuns
5200175	Água Fria de Goiás	2017	2	12	Adensado	5613	0,213789417	Entorno do Distrito Federal	Entorno de Brasília
5200175	Água Fria de Goiás	2017	2	3	Cômodo	5613	0,053447354	Entorno do Distrito Federal	Entorno de Brasília
5200175	Água Fria de Goiás	2017	33	87	Improvizado	5613	1,549973276	Entorno do Distrito Federal	Entorno de Brasília
5200175	Água Fria de Goiás	2017	88	284	Ônus	5613	5,059682879	Entorno do Distrito Federal	Entorno de Brasília
5200175	Água Fria de Goiás	2017	34	109	Rústico	5613	1,941920542	Entorno do Distrito Federal	Entorno de Brasília
5200175	Água Fria de Goiás	2017	159	495	Total	5613	8,818813469	Entorno do Distrito Federal	Entorno de Brasília
5200175	Água Fria de Goiás	2018	2	9	Adensado	5676	0,158562368	Entorno do Distrito Federal	Entorno de Brasília
5200175	Água Fria de Goiás	2018	2	3	Cômodo	5676	0,052854123	Entorno do Distrito Federal	Entorno de Brasília
5200175	Água Fria de Goiás	2018	24	66	Improvizado	5676	1,162790698	Entorno do Distrito Federal	Entorno de Brasília
5200175	Água Fria de Goiás	2018	93	263	Ônus	5676	4,63354475	Entorno do Distrito Federal	Entorno de Brasília
5200175	Água Fria de Goiás	2018	25	92	Rústico	5676	1,62085976	Entorno do Distrito Federal	Entorno de Brasília
5200175	Água Fria de Goiás	2018	146	433	Total	5676	7,628611698	Entorno do Distrito Federal	Entorno de Brasília
5200175	Água Fria de Goiás	2019	2	14	Adensado	5735	0,244115083	Entorno do Distrito Federal	Entorno de Brasília
5200175	Água Fria de Goiás	2019	2	3	Cômodo	5735	0,052310375	Entorno do Distrito Federal	Entorno de Brasília
5200175	Água Fria de Goiás	2019	21	56	Improvizado	5735	0,976460331	Entorno do Distrito Federal	Entorno de Brasília
5200175	Água Fria de Goiás	2019	91	245	Ônus	5735	4,272013949	Entorno do Distrito Federal	Entorno de Brasília
5200175	Água Fria de Goiás	2019	21	73	Rústico	5735	1,272885789	Entorno do Distrito Federal	Entorno de Brasília
5200175	Água Fria de Goiás	2019	137	391	Total	5735	6,817785527	Entorno do Distrito Federal	Entorno de Brasília
5200175	Água Fria de Goiás	2020	1	7	Adensado	5793	0,120835491	Entorno do Distrito Federal	Entorno de Brasília
5200175	Água Fria de Goiás	2020	3	8	Cômodo	5793	0,138097704	Entorno do Distrito Federal	Entorno de Brasília
5200175	Água Fria de Goiás	2020	22	53	Improvizado	5793	0,91489729	Entorno do Distrito Federal	Entorno de Brasília
5200175	Água Fria de Goiás	2020	115	312	Ônus	5793	5,385810461	Entorno do Distrito Federal	Entorno de Brasília
5200175	Água Fria de Goiás	2020	15	50	Rústico	5793	0,863110651	Entorno do Distrito Federal	Entorno de Brasília
5200175	Água Fria de Goiás	2020	156	430	Total	5793	7,422751597	Entorno do Distrito Federal	Entorno de Brasília
5200175	Água Fria de Goiás	2021	2	11	Adensado	5843	0,188259456	Entorno do Distrito Federal	Entorno de Brasília
5200175	Água Fria de Goiás	2021	2	6	Cômodo	5843	0,102686976	Entorno do Distrito Federal	Entorno de Brasília
5200175	Água Fria de Goiás	2021	20	44	Improvizado	5843	0,753037823	Entorno do Distrito Federal	Entorno de Brasília
5200175	Água Fria de Goiás	2021	156	431	Ônus	5843	7,376347767	Entorno do Distrito Federal	Entorno de Brasília
5200175	Água Fria de Goiás	2021	11	32	Rústico	5843	0,547663871	Entorno do Distrito Federal	Entorno de Brasília
5200175	Água Fria de Goiás	2021	191	524	Total	5843	8,967995893	Entorno do Distrito Federal	Entorno de Brasília
5200209	Água Limpa	2017	3	13	Improvizado	1967	0,660904931	Sul Goiano	Meia Ponte
5200209	Água Limpa	2017	43	116	Ônus	1967	5,897305541	Sul Goiano	Meia Ponte
5200209	Água Limpa	2017	7	26	Rústico	1967	1,321809863	Sul Goiano	Meia Ponte
5200209	Água Limpa	2017	53	155	Total	1967	7,880020336	Sul Goiano	Meia Ponte
5200209	Água Limpa	2018	2	9	Improvizado	1872	0,480769231	Sul Goiano	Meia Ponte
5200209	Água Limpa	2018	42	100	Ônus	1872	5,341880342	Sul Goiano	Meia Ponte
5200209	Água Limpa	2018	9	26	Rústico	1872	1,388888889	Sul Goiano	Meia Ponte
5200209	Água Limpa	2018	53	135	Total	1872	7,211538462	Sul Goiano	Meia Ponte
5200209	Água Limpa	2019	1	2	Improvizado	1850	0,108108108	Sul Goiano	Meia Ponte
5200209	Água Limpa	2019	55	131	Ônus	1850	7,081081081	Sul Goiano	Meia Ponte
5200209	Água Limpa	2019	13	28	Rústico	1850	1,513513514	Sul Goiano	Meia Ponte
5200209	Água Limpa	2019	69	161	Total	1850	8,702702703	Sul Goiano	Meia Ponte
5200209	Água Limpa	2020	2	3	Improvizado	1830	0,163934426	Sul Goiano	Meia Ponte
5200209	Água Limpa	2020	60	132	Ônus	1830	7,213114754	Sul Goiano	Meia Ponte
5200209	Água Limpa	2020	12	22	Rústico	1830	1,202185792	Sul Goiano	Meia Ponte
5200209	Água Limpa	2020	74	157	Total	1830	8,579234973	Sul Goiano	Meia Ponte
5200209	Água Limpa	2021	66	152	Ônus	1809	8,402432283	Sul Goiano	Meia Ponte
5200209	Água Limpa	2021	11	18	Rústico	1809	0,995024876	Sul Goiano	Meia Ponte
5200209	Água Limpa	2021	77	170	Total	1809	9,397457159	Sul Goiano	Meia Ponte
5200258	Águas Lindas de Goiás	2017	30	138	Adensado	195810	0,070476482	Entorno do Distrito Federal	Entorno de Brasília
5200258	Águas Lindas de Goiás	2017	9	22	Cômodo	195810	0,011235381	Entorno do Distrito Federal	Entorno de Brasília
5200258	Águas Lindas de Goiás	2017	8537	22066	Improvizado	195810	11,26908738	Entorno do Distrito Federal	Entorno de Brasília
5200258	Águas Lindas de Goiás	2017	1399	4550	Ônus	195810	2,323681119	Entorno do Distrito Federal	Entorno de Brasília
5200258	Águas Lindas de Goiás	2017	51	152	Rústico	195810	0,07762627	Entorno do Distrito Federal	Entorno de Brasília
5200258	Águas Lindas de Goiás	2017	10026	26928	Total	195810	13,75210663	Entorno do Distrito Federal	Entorno de Brasília
5200258	Águas Lindas de Goiás	2018	37	176	Adensado	207070	0,084995412	Entorno do Distrito Federal	Entorno de Brasília
5200258	Águas Lindas de Goiás	2018	8	20	Cômodo	207070	0,00965857	Entorno do Distrito Federal	Entorno de Brasília
5200258	Águas Lindas de Goiás	2018	8450	22458	Improvizado	207070	10,84560777	Entorno do Distrito Federal	Entorno de Brasília
5200258	Águas Lindas de Goiás	2018	1827	5646	Ônus	207070	2,726614188	Entorno do Distrito Federal	Entorno de Brasília
5200258	Águas Lindas de Goiás	2018	44	128	Rústico	207070	0,061814845	Entorno do Distrito Federal	Entorno de Brasília
5200258	Águas Lindas de Goiás	2018	10366	28428	Total	207070	13,72869078	Entorno do Distrito Federal	Entorno de Brasília
5200258	Águas Lindas de Goiás	2019	36	177	Adensado	212440	0,083317643	Entorno do Distrito Federal	Entorno de Brasília
5200258	Águas Lindas de Goiás	2019	9	17	Cômodo	212440	0,008002259	Entorno do Distrito Federal	Entorno de Brasília
5200258	Águas Lindas de Goiás	2019	7353	18650	Improvizado	212440	8,77894935	Entorno do Distrito Federal	Entorno de Brasília
5200258	Águas Lindas de Goiás	2019	2514	7422	Ônus	212440	3,493692337	Entorno do Distrito Federal	Entorno de Brasília

5200258	Águas Lindas de Goiás	2019	39	102	Rústico	212440	0,048013557	Entorno do Distrito Federal	Entorno de Brasília
5200258	Águas Lindas de Goiás	2019	9951	26368	Total	212440	12,41197515	Entorno do Distrito Federal	Entorno de Brasília
5200258	Águas Lindas de Goiás	2020	35	170	Adensado	217698	0,078089831	Entorno do Distrito Federal	Entorno de Brasília
5200258	Águas Lindas de Goiás	2020	9	17	Cômodo	217698	0,007808983	Entorno do Distrito Federal	Entorno de Brasília
5200258	Águas Lindas de Goiás	2020	6591	16553	Improvisado	217698	7,603652767	Entorno do Distrito Federal	Entorno de Brasília
5200258	Águas Lindas de Goiás	2020	2805	8215	Ônus	217698	3,773576239	Entorno do Distrito Federal	Entorno de Brasília
5200258	Águas Lindas de Goiás	2020	40	111	Rústico	217698	0,050988066	Entorno do Distrito Federal	Entorno de Brasília
5200258	Águas Lindas de Goiás	2020	9480	25066	Total	217698	11,51411589	Entorno do Distrito Federal	Entorno de Brasília
5200258	Águas Lindas de Goiás	2021	25	118	Adensado	222850	0,052950415	Entorno do Distrito Federal	Entorno de Brasília
5200258	Águas Lindas de Goiás	2021	12	19	Cômodo	222850	0,008525914	Entorno do Distrito Federal	Entorno de Brasília
5200258	Águas Lindas de Goiás	2021	5250	12449	Improvisado	222850	5,586268791	Entorno do Distrito Federal	Entorno de Brasília
5200258	Águas Lindas de Goiás	2021	3579	9969	Ônus	222850	4,473412609	Entorno do Distrito Federal	Entorno de Brasília
5200258	Águas Lindas de Goiás	2021	52	136	Rústico	222850	0,061027597	Entorno do Distrito Federal	Entorno de Brasília
5200258	Águas Lindas de Goiás	2021	8918	22691	Total	222850	10,18218533	Entorno do Distrito Federal	Entorno de Brasília
5200308	Alexânia	2017	16	82	Adensado	26770	0,306313037	Entorno do Distrito Federal	Entorno de Brasília
5200308	Alexânia	2017	1	1	Cômodo	26770	0,003735525	Entorno do Distrito Federal	Entorno de Brasília
5200308	Alexânia	2017	57	134	Improvisado	26770	0,500560329	Entorno do Distrito Federal	Entorno de Brasília
5200308	Alexânia	2017	707	2163	Ônus	26770	8,079940232	Entorno do Distrito Federal	Entorno de Brasília
5200308	Alexânia	2017	15	40	Rústico	26770	0,149420994	Entorno do Distrito Federal	Entorno de Brasília
5200308	Alexânia	2017	796	2420	Total	26770	9,039970116	Entorno do Distrito Federal	Entorno de Brasília
5200308	Alexânia	2018	12	59	Adensado	27288	0,216212254	Entorno do Distrito Federal	Entorno de Brasília
5200308	Alexânia	2018	1	1	Cômodo	27288	0,003664614	Entorno do Distrito Federal	Entorno de Brasília
5200308	Alexânia	2018	155	292	Improvisado	27288	1,070067429	Entorno do Distrito Federal	Entorno de Brasília
5200308	Alexânia	2018	709	1922	Ônus	27288	7,043389035	Entorno do Distrito Federal	Entorno de Brasília
5200308	Alexânia	2018	9	14	Rústico	27288	0,051304603	Entorno do Distrito Federal	Entorno de Brasília
5200308	Alexânia	2018	886	2288	Total	27288	8,384637936	Entorno do Distrito Federal	Entorno de Brasília
5200308	Alexânia	2019	11	53	Adensado	27653	0,191660941	Entorno do Distrito Federal	Entorno de Brasília
5200308	Alexânia	2019	1	1	Cômodo	27653	0,003616244	Entorno do Distrito Federal	Entorno de Brasília
5200308	Alexânia	2019	240	414	Improvisado	27653	1,497125086	Entorno do Distrito Federal	Entorno de Brasília
5200308	Alexânia	2019	767	2006	Ônus	27653	7,254185803	Entorno do Distrito Federal	Entorno de Brasília
5200308	Alexânia	2019	10	15	Rústico	27653	0,054243663	Entorno do Distrito Federal	Entorno de Brasília
5200308	Alexânia	2019	1029	2489	Total	27653	9,000831736	Entorno do Distrito Federal	Entorno de Brasília
5200308	Alexânia	2020	9	40	Adensado	28010	0,142806141	Entorno do Distrito Federal	Entorno de Brasília
5200308	Alexânia	2020	1	1	Cômodo	28010	0,003570154	Entorno do Distrito Federal	Entorno de Brasília
5200308	Alexânia	2020	265	441	Improvisado	28010	1,574437701	Entorno do Distrito Federal	Entorno de Brasília
5200308	Alexânia	2020	834	2128	Ônus	28010	7,597286683	Entorno do Distrito Federal	Entorno de Brasília
5200308	Alexânia	2020	10	14	Rústico	28010	0,049982149	Entorno do Distrito Federal	Entorno de Brasília
5200308	Alexânia	2020	1119	2624	Total	28010	9,368082828	Entorno do Distrito Federal	Entorno de Brasília
5200308	Alexânia	2021	6	25	Adensado	28360	0,088152327	Entorno do Distrito Federal	Entorno de Brasília
5200308	Alexânia	2021	2	3	Cômodo	28360	0,010578279	Entorno do Distrito Federal	Entorno de Brasília
5200308	Alexânia	2021	303	505	Improvisado	28360	1,78067701	Entorno do Distrito Federal	Entorno de Brasília
5200308	Alexânia	2021	939	2283	Ônus	28360	8,050070522	Entorno do Distrito Federal	Entorno de Brasília
5200308	Alexânia	2021	11	17	Rústico	28360	0,059943583	Entorno do Distrito Federal	Entorno de Brasília
5200308	Alexânia	2021	1261	2833	Total	28360	9,989421721	Entorno do Distrito Federal	Entorno de Brasília
5200506	Aloândia	2017	2	6	Improvisado	2071	0,289715113	Sul Goiano	Meia Ponte
5200506	Aloândia	2017	28	82	Ônus	2071	3,959439884	Sul Goiano	Meia Ponte
5200506	Aloândia	2017	3	6	Rústico	2071	0,289715113	Sul Goiano	Meia Ponte
5200506	Aloândia	2017	33	94	Total	2071	4,538870111	Sul Goiano	Meia Ponte
5200506	Aloândia	2018	35	98	Ônus	2005	4,887780549	Sul Goiano	Meia Ponte
5200506	Aloândia	2018	5	10	Rústico	2005	0,498753117	Sul Goiano	Meia Ponte
5200506	Aloândia	2018	40	108	Total	2005	5,386533666	Sul Goiano	Meia Ponte
5200506	Aloândia	2019	2	5	Improvisado	1995	0,250626566	Sul Goiano	Meia Ponte
5200506	Aloândia	2019	36	96	Ônus	1995	4,812030075	Sul Goiano	Meia Ponte
5200506	Aloândia	2019	4	9	Rústico	1995	0,45112782	Sul Goiano	Meia Ponte
5200506	Aloândia	2019	42	110	Total	1995	5,513784461	Sul Goiano	Meia Ponte
5200506	Aloândia	2020	1	1	Cômodo	1986	0,050352467	Sul Goiano	Meia Ponte
5200506	Aloândia	2020	1	1	Improvisado	1986	0,050352467	Sul Goiano	Meia Ponte
5200506	Aloândia	2020	35	97	Ônus	1986	4,884189325	Sul Goiano	Meia Ponte
5200506	Aloândia	2020	4	9	Rústico	1986	0,453172205	Sul Goiano	Meia Ponte
5200506	Aloândia	2020	41	108	Total	1986	5,438066465	Sul Goiano	Meia Ponte
5200506	Aloândia	2021	1	1	Cômodo	1976	0,050607287	Sul Goiano	Meia Ponte
5200506	Aloândia	2021	1	1	Improvisado	1976	0,050607287	Sul Goiano	Meia Ponte
5200506	Aloândia	2021	43	112	Ônus	1976	5,668016194	Sul Goiano	Meia Ponte
5200506	Aloândia	2021	3	6	Rústico	1976	0,303643725	Sul Goiano	Meia Ponte
5200506	Aloândia	2021	48	120	Total	1976	6,072874494	Sul Goiano	Meia Ponte
5200555	Alto Horizonte	2017	2	8	Adensado	5784	0,138312586	Norte Goiano	Porangatu
5200555	Alto Horizonte	2017	134	421	Ônus	5784	7,278699862	Norte Goiano	Porangatu
5200555	Alto Horizonte	2017	4	8	Rústico	5784	0,138312586	Norte Goiano	Porangatu
5200555	Alto Horizonte	2017	140	437	Total	5784	7,555325035	Norte Goiano	Porangatu
5200555	Alto Horizonte	2018	3	12	Adensado	6218	0,192988099	Norte Goiano	Porangatu
5200555	Alto Horizonte	2018	1	1	Improvisado	6218	0,016082342	Norte Goiano	Porangatu
5200555	Alto Horizonte	2018	207	619	Ônus	6218	9,954969444	Norte Goiano	Porangatu
5200555	Alto Horizonte	2018	8	20	Rústico	6218	0,321646832	Norte Goiano	Porangatu
5200555	Alto Horizonte	2018	219	652	Total	6218	10,48568672	Norte Goiano	Porangatu
5200555	Alto Horizonte	2019	3	13	Adensado	6414	0,202681634	Norte Goiano	Porangatu
5200555	Alto Horizonte	2019	3	8	Cômodo	6414	0,124727159	Norte Goiano	Porangatu
5200555	Alto Horizonte	2019	1	1	Improvisado	6414	0,015590895	Norte Goiano	Porangatu
5200555	Alto Horizonte	2019	272	722	Ônus	6414	11,25662613	Norte Goiano	Porangatu
5200555	Alto Horizonte	2019	7	20	Rústico	6414	0,311817898	Norte Goiano	Porangatu
5200555	Alto Horizonte	2019	286	764	Total	6414	11,91144372	Norte Goiano	Porangatu
5200555	Alto Horizonte	2020	5	22	Adensado	6605	0,333080999	Norte Goiano	Porangatu
5200555	Alto Horizonte	2020	4	9	Cômodo	6605	0,136260409	Norte Goiano	Porangatu
5200555	Alto Horizonte	2020	1	1	Improvisado	6605	0,015140045	Norte Goiano	Porangatu
5200555	Alto Horizonte	2020	312	800	Ônus	6605	12,11203634	Norte Goiano	Porangatu
5200555	Alto Horizonte	2020	8	21	Rústico	6605	0,317940954	Norte Goiano	Porangatu
5200555	Alto Horizonte	2020	330	853	Total	6605	12,91445874	Norte Goiano	Porangatu
5200555	Alto Horizonte	2021	3	12	Adensado	6796	0,176574456	Norte Goiano	Porangatu
5200555	Alto Horizonte	2021	2	2	Cômodo	6796	0,029429076	Norte Goiano	Porangatu
5200555	Alto Horizonte	2021	1	1	Improvisado	6796	0,014714538	Norte Goiano	Porangatu

5200555	Alto Horizonte	2021	357	879	Ônus	6796	12,93407887	Norte Goiano	Porangatu
5200555	Alto Horizonte	2021	14	28	Rústico	6796	0,412007063	Norte Goiano	Porangatu
5200555	Alto Horizonte	2021	377	922	Total	6796	13,566804	Norte Goiano	Porangatu
5200605	Alto Paraíso de Goiás	2017	11	53	Adensado	7514	0,705350013	Nordeste Goiano	pada dos Veadeiros
5200605	Alto Paraíso de Goiás	2017	3	7	Cômodo	7514	0,093159436	Nordeste Goiano	pada dos Veadeiros
5200605	Alto Paraíso de Goiás	2017	51	99	Improvizado	7514	1,317540591	Nordeste Goiano	pada dos Veadeiros
5200605	Alto Paraíso de Goiás	2017	177	561	Ônus	7514	7,466063348	Nordeste Goiano	pada dos Veadeiros
5200605	Alto Paraíso de Goiás	2017	16	47	Rústico	7514	0,625499068	Nordeste Goiano	pada dos Veadeiros
5200605	Alto Paraíso de Goiás	2017	258	767	Total	7514	10,20761246	Nordeste Goiano	pada dos Veadeiros
5200605	Alto Paraíso de Goiás	2018	9	45	Adensado	7558	0,595395607	Nordeste Goiano	pada dos Veadeiros
5200605	Alto Paraíso de Goiás	2018	3	4	Cômodo	7558	0,052924054	Nordeste Goiano	pada dos Veadeiros
5200605	Alto Paraíso de Goiás	2018	28	55	Improvizado	7558	0,727705742	Nordeste Goiano	pada dos Veadeiros
5200605	Alto Paraíso de Goiás	2018	247	668	Ônus	7558	8,838317015	Nordeste Goiano	pada dos Veadeiros
5200605	Alto Paraíso de Goiás	2018	19	49	Rústico	7558	0,648319661	Nordeste Goiano	pada dos Veadeiros
5200605	Alto Paraíso de Goiás	2018	306	821	Total	7558	10,86266208	Nordeste Goiano	pada dos Veadeiros
5200605	Alto Paraíso de Goiás	2019	5	22	Adensado	7624	0,288562434	Nordeste Goiano	pada dos Veadeiros
5200605	Alto Paraíso de Goiás	2019	3	4	Cômodo	7624	0,052465897	Nordeste Goiano	pada dos Veadeiros
5200605	Alto Paraíso de Goiás	2019	39	83	Improvizado	7624	1,088667366	Nordeste Goiano	pada dos Veadeiros
5200605	Alto Paraíso de Goiás	2019	282	739	Ônus	7624	9,693074502	Nordeste Goiano	pada dos Veadeiros
5200605	Alto Paraíso de Goiás	2019	25	66	Rústico	7624	0,865687303	Nordeste Goiano	pada dos Veadeiros
5200605	Alto Paraíso de Goiás	2019	354	914	Total	7624	11,9884575	Nordeste Goiano	pada dos Veadeiros
5200605	Alto Paraíso de Goiás	2020	3	14	Adensado	7688	0,182101977	Nordeste Goiano	pada dos Veadeiros
5200605	Alto Paraíso de Goiás	2020	4	5	Cômodo	7688	0,06503642	Nordeste Goiano	pada dos Veadeiros
5200605	Alto Paraíso de Goiás	2020	52	107	Improvizado	7688	1,391779396	Nordeste Goiano	pada dos Veadeiros
5200605	Alto Paraíso de Goiás	2020	260	673	Ônus	7688	8,753902185	Nordeste Goiano	pada dos Veadeiros
5200605	Alto Paraíso de Goiás	2020	26	70	Rústico	7688	0,910509886	Nordeste Goiano	pada dos Veadeiros
5200605	Alto Paraíso de Goiás	2020	345	869	Total	7688	11,30332986	Nordeste Goiano	pada dos Veadeiros
5200605	Alto Paraíso de Goiás	2021	1	5	Adensado	7751	0,064507805	Nordeste Goiano	pada dos Veadeiros
5200605	Alto Paraíso de Goiás	2021	3	4	Cômodo	7751	0,051606244	Nordeste Goiano	pada dos Veadeiros
5200605	Alto Paraíso de Goiás	2021	78	153	Improvizado	7751	1,973938847	Nordeste Goiano	pada dos Veadeiros
5200605	Alto Paraíso de Goiás	2021	356	848	Ônus	7751	10,9405238	Nordeste Goiano	pada dos Veadeiros
5200605	Alto Paraíso de Goiás	2021	42	125	Rústico	7751	1,612695136	Nordeste Goiano	pada dos Veadeiros
5200605	Alto Paraíso de Goiás	2021	480	1135	Total	7751	14,64327184	Nordeste Goiano	pada dos Veadeiros
5200803	Alvorada do Norte	2017	2	8	Adensado	8645	0,09253904	Nordeste Goiano	Vão do Paranã
5200803	Alvorada do Norte	2017	5	13	Cômodo	8645	0,15037594	Nordeste Goiano	Vão do Paranã
5200803	Alvorada do Norte	2017	72	187	Improvizado	8645	2,163100058	Nordeste Goiano	Vão do Paranã
5200803	Alvorada do Norte	2017	65	206	Ônus	8645	2,382880278	Nordeste Goiano	Vão do Paranã
5200803	Alvorada do Norte	2017	7	16	Rústico	8645	0,18507808	Nordeste Goiano	Vão do Paranã
5200803	Alvorada do Norte	2017	151	430	Total	8645	4,973973395	Nordeste Goiano	Vão do Paranã
5200803	Alvorada do Norte	2018	2	8	Adensado	8614	0,092872069	Nordeste Goiano	Vão do Paranã
5200803	Alvorada do Norte	2018	5	9	Cômodo	8614	0,104481077	Nordeste Goiano	Vão do Paranã
5200803	Alvorada do Norte	2018	45	84	Improvizado	8614	0,975156722	Nordeste Goiano	Vão do Paranã
5200803	Alvorada do Norte	2018	73	207	Ônus	8614	2,403064778	Nordeste Goiano	Vão do Paranã
5200803	Alvorada do Norte	2018	7	17	Rústico	8614	0,197353146	Nordeste Goiano	Vão do Paranã
5200803	Alvorada do Norte	2018	132	325	Total	8614	3,772927792	Nordeste Goiano	Vão do Paranã
5200803	Alvorada do Norte	2019	6	10	Cômodo	8660	0,115473441	Nordeste Goiano	Vão do Paranã
5200803	Alvorada do Norte	2019	41	72	Improvizado	8660	0,831408776	Nordeste Goiano	Vão do Paranã
5200803	Alvorada do Norte	2019	83	218	Ônus	8660	2,517321016	Nordeste Goiano	Vão do Paranã
5200803	Alvorada do Norte	2019	7	13	Rústico	8660	0,150115473	Nordeste Goiano	Vão do Paranã
5200803	Alvorada do Norte	2019	137	313	Total	8660	3,614318707	Nordeste Goiano	Vão do Paranã
5200803	Alvorada do Norte	2020	6	10	Cômodo	8705	0,114876508	Nordeste Goiano	Vão do Paranã
5200803	Alvorada do Norte	2020	34	63	Improvizado	8705	0,723721999	Nordeste Goiano	Vão do Paranã
5200803	Alvorada do Norte	2020	90	238	Ônus	8705	2,734060885	Nordeste Goiano	Vão do Paranã
5200803	Alvorada do Norte	2020	7	13	Rústico	8705	0,14933946	Nordeste Goiano	Vão do Paranã
5200803	Alvorada do Norte	2020	137	324	Total	8705	3,721998851	Nordeste Goiano	Vão do Paranã
5200803	Alvorada do Norte	2021	1	4	Adensado	8749	0,045719511	Nordeste Goiano	Vão do Paranã
5200803	Alvorada do Norte	2021	5	10	Cômodo	8749	0,114298777	Nordeste Goiano	Vão do Paranã
5200803	Alvorada do Norte	2021	40	81	Improvizado	8749	0,925820094	Nordeste Goiano	Vão do Paranã
5200803	Alvorada do Norte	2021	126	325	Ônus	8749	3,714710253	Nordeste Goiano	Vão do Paranã
5200803	Alvorada do Norte	2021	6	10	Rústico	8749	0,114298777	Nordeste Goiano	Vão do Paranã
5200803	Alvorada do Norte	2021	178	430	Total	8749	4,914847411	Nordeste Goiano	Vão do Paranã
5200829	Amaralina	2017	200	367	Improvizado	3754	9,776238679	Norte Goiano	Porangatu
5200829	Amaralina	2017	10	29	Ônus	3754	0,772509323	Norte Goiano	Porangatu
5200829	Amaralina	2017	125	320	Rústico	3754	8,52424081	Norte Goiano	Porangatu
5200829	Amaralina	2017	335	716	Total	3754	19,07298881	Norte Goiano	Porangatu
5200829	Amaralina	2018	42	52	Improvizado	3778	1,376389624	Norte Goiano	Porangatu
5200829	Amaralina	2018	12	33	Ônus	3778	0,873478031	Norte Goiano	Porangatu
5200829	Amaralina	2018	132	298	Rústico	3778	7,887771308	Norte Goiano	Porangatu
5200829	Amaralina	2018	186	383	Total	3778	10,13763896	Norte Goiano	Porangatu
5200829	Amaralina	2019	1	1	Cômodo	3812	0,026232949	Norte Goiano	Porangatu
5200829	Amaralina	2019	3	4	Improvizado	3812	0,104931794	Norte Goiano	Porangatu
5200829	Amaralina	2019	8	24	Ônus	3812	0,629590766	Norte Goiano	Porangatu
5200829	Amaralina	2019	111	226	Rústico	3812	5,92864638	Norte Goiano	Porangatu
5200829	Amaralina	2019	123	255	Total	3812	6,689401889	Norte Goiano	Porangatu
5200829	Amaralina	2020	1	1	Cômodo	3845	0,026007802	Norte Goiano	Porangatu
5200829	Amaralina	2020	3	4	Improvizado	3845	0,104031209	Norte Goiano	Porangatu
5200829	Amaralina	2020	8	26	Ônus	3845	0,676202861	Norte Goiano	Porangatu
5200829	Amaralina	2020	106	218	Rústico	3845	5,66970091	Norte Goiano	Porangatu
5200829	Amaralina	2020	118	249	Total	3845	6,475942783	Norte Goiano	Porangatu
5200829	Amaralina	2021	1	1	Cômodo	3875	0,025806452	Norte Goiano	Porangatu
5200829	Amaralina	2021	2	3	Improvizado	3875	0,077419355	Norte Goiano	Porangatu
5200829	Amaralina	2021	7	17	Ônus	3875	0,438709677	Norte Goiano	Porangatu
5200829	Amaralina	2021	71	140	Rústico	3875	3,612903226	Norte Goiano	Porangatu
5200829	Amaralina	2021	81	161	Total	3875	4,15483871	Norte Goiano	Porangatu
5200852	Americano do Brasil	2017	3	17	Adensado	6018	0,282485876	Oeste Goiano	Anicuns
5200852	Americano do Brasil	2017	1	1	Cômodo	6018	0,016616816	Oeste Goiano	Anicuns
5200852	Americano do Brasil	2017	6	13	Improvizado	6018	0,216018611	Oeste Goiano	Anicuns
5200852	Americano do Brasil	2017	116	365	Ônus	6018	6,06513792	Oeste Goiano	Anicuns
5200852	Americano do Brasil	2017	29	73	Rústico	6018	1,213027584	Oeste Goiano	Anicuns

5200852	Americano do Brasil	2017	155	469	Total	6018	7,793286806	Oeste Goiano	Anicuns
5200852	Americano do Brasil	2018	1	3	Improvizado	6057	0,04952947	Oeste Goiano	Anicuns
5200852	Americano do Brasil	2018	111	327	Ônus	6057	5,398712234	Oeste Goiano	Anicuns
5200852	Americano do Brasil	2018	20	42	Rústico	6057	0,69341258	Oeste Goiano	Anicuns
5200852	Americano do Brasil	2018	132	372	Total	6057	6,141654284	Oeste Goiano	Anicuns
5200852	Americano do Brasil	2019	2	2	Improvizado	6111	0,032727868	Oeste Goiano	Anicuns
5200852	Americano do Brasil	2019	133	380	Ônus	6111	6,218294878	Oeste Goiano	Anicuns
5200852	Americano do Brasil	2019	14	24	Rústico	6111	0,392734413	Oeste Goiano	Anicuns
5200852	Americano do Brasil	2019	149	406	Total	6111	6,643757159	Oeste Goiano	Anicuns
5200852	Americano do Brasil	2020	2	2	Improvizado	6164	0,032446463	Oeste Goiano	Anicuns
5200852	Americano do Brasil	2020	134	376	Ônus	6164	6,099935107	Oeste Goiano	Anicuns
5200852	Americano do Brasil	2020	12	21	Rústico	6164	0,340687865	Oeste Goiano	Anicuns
5200852	Americano do Brasil	2020	148	399	Total	6164	6,473069435	Oeste Goiano	Anicuns
5200852	Americano do Brasil	2021	6	8	Improvizado	6220	0,128617363	Oeste Goiano	Anicuns
5200852	Americano do Brasil	2021	169	452	Ônus	6220	7,266881029	Oeste Goiano	Anicuns
5200852	Americano do Brasil	2021	13	23	Rústico	6220	0,36977492	Oeste Goiano	Anicuns
5200852	Americano do Brasil	2021	188	483	Total	6220	7,765273312	Oeste Goiano	Anicuns
5200902	Amorinópolis	2017	21	41	Improvizado	3408	1,203051643	Oeste Goiano	Iporá
5200902	Amorinópolis	2017	34	101	Ônus	3408	2,963615023	Oeste Goiano	Iporá
5200902	Amorinópolis	2017	15	35	Rústico	3408	1,026995305	Oeste Goiano	Iporá
5200902	Amorinópolis	2017	70	177	Total	3408	5,193661972	Oeste Goiano	Iporá
5200902	Amorinópolis	2018	16	25	Improvizado	3185	0,784929356	Oeste Goiano	Iporá
5200902	Amorinópolis	2018	19	48	Ônus	3185	1,507064364	Oeste Goiano	Iporá
5200902	Amorinópolis	2018	9	21	Rústico	3185	0,659340659	Oeste Goiano	Iporá
5200902	Amorinópolis	2018	44	94	Total	3185	2,95133438	Oeste Goiano	Iporá
5200902	Amorinópolis	2019	22	36	Improvizado	3126	1,151631478	Oeste Goiano	Iporá
5200902	Amorinópolis	2019	10	24	Ônus	3126	0,767754319	Oeste Goiano	Iporá
5200902	Amorinópolis	2019	3	7	Rústico	3126	0,223928343	Oeste Goiano	Iporá
5200902	Amorinópolis	2019	35	67	Total	3126	2,143314139	Oeste Goiano	Iporá
5200902	Amorinópolis	2020	34	62	Improvizado	3069	2,02020202	Oeste Goiano	Iporá
5200902	Amorinópolis	2020	10	23	Ônus	3069	0,749429782	Oeste Goiano	Iporá
5200902	Amorinópolis	2020	3	7	Rústico	3069	0,228087325	Oeste Goiano	Iporá
5200902	Amorinópolis	2020	47	92	Total	3069	2,997719127	Oeste Goiano	Iporá
5200902	Amorinópolis	2021	36	59	Improvizado	3011	1,9594819	Oeste Goiano	Iporá
5200902	Amorinópolis	2021	22	48	Ônus	3011	1,594154766	Oeste Goiano	Iporá
5200902	Amorinópolis	2021	3	7	Rústico	3011	0,232480903	Oeste Goiano	Iporá
5200902	Amorinópolis	2021	61	114	Total	3011	3,786117569	Oeste Goiano	Iporá
5201108	Anápolis	2017	153	739	Adensado	375142	0,196992072	Centro Goiano	Anápolis
5201108	Anápolis	2017	8	22	Cômodo	375142	0,005864446	Centro Goiano	Anápolis
5201108	Anápolis	2017	354	769	Improvizado	375142	0,204989044	Centro Goiano	Anápolis
5201108	Anápolis	2017	10552	29379	Ônus	375142	7,831434497	Centro Goiano	Anápolis
5201108	Anápolis	2017	57	166	Rústico	375142	0,044249911	Centro Goiano	Anápolis
5201108	Anápolis	2017	11124	31075	Total	375142	8,28352997	Centro Goiano	Anápolis
5201108	Anápolis	2018	95	443	Adensado	381970	0,115977695	Centro Goiano	Anápolis
5201108	Anápolis	2018	13	25	Cômodo	381970	0,006545017	Centro Goiano	Anápolis
5201108	Anápolis	2018	191	437	Improvizado	381970	0,114406891	Centro Goiano	Anápolis
5201108	Anápolis	2018	8605	24012	Ônus	381970	6,286357567	Centro Goiano	Anápolis
5201108	Anápolis	2018	30	77	Rústico	381970	0,020158651	Centro Goiano	Anápolis
5201108	Anápolis	2018	8934	24994	Total	381970	6,54344582	Centro Goiano	Anápolis
5201108	Anápolis	2019	102	490	Adensado	386923	0,126640184	Centro Goiano	Anápolis
5201108	Anápolis	2019	11	20	Cômodo	386923	0,005168987	Centro Goiano	Anápolis
5201108	Anápolis	2019	254	528	Improvizado	386923	0,13646126	Centro Goiano	Anápolis
5201108	Anápolis	2019	8915	24209	Ônus	386923	6,256800449	Centro Goiano	Anápolis
5201108	Anápolis	2019	33	88	Rústico	386923	0,022743543	Centro Goiano	Anápolis
5201108	Anápolis	2019	9315	25335	Total	386923	6,547814423	Centro Goiano	Anápolis
5201108	Anápolis	2020	105	508	Adensado	391772	0,129667255	Centro Goiano	Anápolis
5201108	Anápolis	2020	10	17	Cômodo	391772	0,004339259	Centro Goiano	Anápolis
5201108	Anápolis	2020	254	523	Improvizado	391772	0,133496013	Centro Goiano	Anápolis
5201108	Anápolis	2020	8762	23514	Ônus	391772	6,001960324	Centro Goiano	Anápolis
5201108	Anápolis	2020	34	87	Rústico	391772	0,022206794	Centro Goiano	Anápolis
5201108	Anápolis	2020	9165	24649	Total	391772	6,291669645	Centro Goiano	Anápolis
5201108	Anápolis	2021	94	454	Adensado	396526	0,114494384	Centro Goiano	Anápolis
5201108	Anápolis	2021	10	20	Cômodo	396526	0,005043805	Centro Goiano	Anápolis
5201108	Anápolis	2021	245	523	Improvizado	396526	0,131895513	Centro Goiano	Anápolis
5201108	Anápolis	2021	9111	24016	Ônus	396526	6,056601585	Centro Goiano	Anápolis
5201108	Anápolis	2021	32	89	Rústico	396526	0,022444934	Centro Goiano	Anápolis
5201108	Anápolis	2021	9492	25102	Total	396526	6,330480221	Centro Goiano	Anápolis
5201207	Ananguera	2017	1	5	Improvizado	1126	0,444049734	Sudeste Goiano	Catalão
5201207	Ananguera	2017	12	29	Ônus	1126	2,575488455	Sudeste Goiano	Catalão
5201207	Ananguera	2017	4	14	Rústico	1126	1,243339254	Sudeste Goiano	Catalão
5201207	Ananguera	2017	17	48	Total	1126	4,262877442	Sudeste Goiano	Catalão
5201207	Ananguera	2018	1	5	Improvizado	1137	0,439753738	Sudeste Goiano	Catalão
5201207	Ananguera	2018	17	51	Ônus	1137	4,485488127	Sudeste Goiano	Catalão
5201207	Ananguera	2018	1	4	Rústico	1137	0,35180299	Sudeste Goiano	Catalão
5201207	Ananguera	2018	19	60	Total	1137	5,277044855	Sudeste Goiano	Catalão
5201207	Ananguera	2019	1	5	Improvizado	1149	0,43516101	Sudeste Goiano	Catalão
5201207	Ananguera	2019	16	48	Ônus	1149	4,177545692	Sudeste Goiano	Catalão
5201207	Ananguera	2019	1	4	Rústico	1149	0,348128808	Sudeste Goiano	Catalão
5201207	Ananguera	2019	18	57	Total	1149	4,960835509	Sudeste Goiano	Catalão
5201207	Ananguera	2020	1	5	Improvizado	1160	0,431034483	Sudeste Goiano	Catalão
5201207	Ananguera	2020	17	45	Ônus	1160	3,879310345	Sudeste Goiano	Catalão
5201207	Ananguera	2020	1	4	Rústico	1160	0,344827586	Sudeste Goiano	Catalão
5201207	Ananguera	2020	19	54	Total	1160	4,655172414	Sudeste Goiano	Catalão
5201207	Ananguera	2021	1	5	Improvizado	1171	0,426985482	Sudeste Goiano	Catalão
5201207	Ananguera	2021	23	57	Ônus	1171	4,8676345	Sudeste Goiano	Catalão
5201207	Ananguera	2021	24	62	Total	1171	5,294619983	Sudeste Goiano	Catalão
5201306	Anicuns	2017	3	12	Adensado	21746	0,055182562	Oeste Goiano	Anicuns
5201306	Anicuns	2017	2	3	Cômodo	21746	0,013795641	Oeste Goiano	Anicuns
5201306	Anicuns	2017	726	2059	Ônus	21746	9,468407983	Oeste Goiano	Anicuns

5201306	Anicuns	2017	8	20	Rústico	21746	0,091970937	Oeste Goiano	Anicuns
5201306	Anicuns	2017	739	2094	Total	21746	9,629357123	Oeste Goiano	Anicuns
5201306	Anicuns	2018	5	25	Adensado	21717	0,115117189	Oeste Goiano	Anicuns
5201306	Anicuns	2018	2	3	Cômodo	21717	0,013814063	Oeste Goiano	Anicuns
5201306	Anicuns	2018	788	2055	Ônus	21717	9,46263296	Oeste Goiano	Anicuns
5201306	Anicuns	2018	4	9	Rústico	21717	0,041442188	Oeste Goiano	Anicuns
5201306	Anicuns	2018	799	2092	Total	21717	9,633006401	Oeste Goiano	Anicuns
5201306	Anicuns	2019	5	24	Adensado	21850	0,109839817	Oeste Goiano	Anicuns
5201306	Anicuns	2019	1	1	Cômodo	21850	0,004576659	Oeste Goiano	Anicuns
5201306	Anicuns	2019	747	1878	Ônus	21850	8,594965675	Oeste Goiano	Anicuns
5201306	Anicuns	2019	5	9	Rústico	21850	0,041189931	Oeste Goiano	Anicuns
5201306	Anicuns	2019	758	1912	Total	21850	8,750572082	Oeste Goiano	Anicuns
5201306	Anicuns	2020	5	24	Adensado	21981	0,109185205	Oeste Goiano	Anicuns
5201306	Anicuns	2020	3	3	Cômodo	21981	0,013648151	Oeste Goiano	Anicuns
5201306	Anicuns	2020	755	1885	Ônus	21981	8,575588008	Oeste Goiano	Anicuns
5201306	Anicuns	2020	6	11	Rústico	21981	0,050043219	Oeste Goiano	Anicuns
5201306	Anicuns	2020	769	1923	Total	21981	8,748464583	Oeste Goiano	Anicuns
5201306	Anicuns	2021	3	16	Adensado	22113	0,072355628	Oeste Goiano	Anicuns
5201306	Anicuns	2021	2	2	Cômodo	22113	0,009044453	Oeste Goiano	Anicuns
5201306	Anicuns	2021	914	2186	Ônus	22113	9,885587663	Oeste Goiano	Anicuns
5201306	Anicuns	2021	9	14	Rústico	22113	0,063311174	Oeste Goiano	Anicuns
5201306	Anicuns	2021	928	2218	Total	22113	10,03029892	Oeste Goiano	Anicuns
5201405	Aparecida de Goiânia	2017	372	1785	Adensado	542090	0,329281116	Metropolitana de Goiânia	Goiânia
5201405	Aparecida de Goiânia	2017	13	31	Cômodo	542090	0,005718608	Metropolitana de Goiânia	Goiânia
5201405	Aparecida de Goiânia	2017	37	88	Improvizado	542090	0,016233467	Metropolitana de Goiânia	Goiânia
5201405	Aparecida de Goiânia	2017	8767	27819	Ônus	542090	5,131804682	Metropolitana de Goiânia	Goiânia
5201405	Aparecida de Goiânia	2017	52	168	Rústico	542090	0,030991164	Metropolitana de Goiânia	Goiânia
5201405	Aparecida de Goiânia	2017	9241	29891	Total	542090	5,514029036	Metropolitana de Goiânia	Goiânia
5201405	Aparecida de Goiânia	2018	269	1278	Adensado	565957	0,225812208	Metropolitana de Goiânia	Goiânia
5201405	Aparecida de Goiânia	2018	7	15	Cômodo	565957	0,002650378	Metropolitana de Goiânia	Goiânia
5201405	Aparecida de Goiânia	2018	30	65	Improvizado	565957	0,011484971	Metropolitana de Goiânia	Goiânia
5201405	Aparecida de Goiânia	2018	7279	21807	Ônus	565957	3,853119583	Metropolitana de Goiânia	Goiânia
5201405	Aparecida de Goiânia	2018	40	111	Rústico	565957	0,019612797	Metropolitana de Goiânia	Goiânia
5201405	Aparecida de Goiânia	2018	7625	23276	Total	565957	4,112679939	Metropolitana de Goiânia	Goiânia
5201405	Aparecida de Goiânia	2019	225	1057	Adensado	578179	0,182815356	Metropolitana de Goiânia	Goiânia
5201405	Aparecida de Goiânia	2019	6	6	Cômodo	578179	0,001037741	Metropolitana de Goiânia	Goiânia
5201405	Aparecida de Goiânia	2019	67	108	Improvizado	578179	0,018679336	Metropolitana de Goiânia	Goiânia
5201405	Aparecida de Goiânia	2019	6863	19595	Ônus	578179	3,389088846	Metropolitana de Goiânia	Goiânia
5201405	Aparecida de Goiânia	2019	69	190	Rústico	578179	0,032861795	Metropolitana de Goiânia	Goiânia
5201405	Aparecida de Goiânia	2019	7230	20956	Total	578179	3,624483075	Metropolitana de Goiânia	Goiânia
5201405	Aparecida de Goiânia	2020	211	1003	Adensado	590146	0,169957943	Metropolitana de Goiânia	Goiânia
5201405	Aparecida de Goiânia	2020	6	6	Cômodo	590146	0,001016698	Metropolitana de Goiânia	Goiânia
5201405	Aparecida de Goiânia	2020	214	416	Improvizado	590146	0,070491031	Metropolitana de Goiânia	Goiânia
5201405	Aparecida de Goiânia	2020	6624	18672	Ônus	590146	3,163962816	Metropolitana de Goiânia	Goiânia
5201405	Aparecida de Goiânia	2020	74	197	Rústico	590146	0,03338157	Metropolitana de Goiânia	Goiânia
5201405	Aparecida de Goiânia	2020	7129	20294	Total	590146	3,438810057	Metropolitana de Goiânia	Goiânia
5201405	Aparecida de Goiânia	2021	189	868	Adensado	601844	0,14422342	Metropolitana de Goiânia	Goiânia
5201405	Aparecida de Goiânia	2021	6	6	Cômodo	601844	0,000996936	Metropolitana de Goiânia	Goiânia
5201405	Aparecida de Goiânia	2021	352	756	Improvizado	601844	0,125613946	Metropolitana de Goiânia	Goiânia
5201405	Aparecida de Goiânia	2021	7198	19743	Ônus	601844	3,280418181	Metropolitana de Goiânia	Goiânia
5201405	Aparecida de Goiânia	2021	80	214	Rústico	601844	0,035557387	Metropolitana de Goiânia	Goiânia
5201405	Aparecida de Goiânia	2021	7825	21587	Total	601844	3,586809871	Metropolitana de Goiânia	Goiânia
5201454	Aparecida do Rio Doce	2017	1	5	Adensado	2517	0,198649186	Sudoeste Goiano	Sudoeste de Goiás
5201454	Aparecida do Rio Doce	2017	49	163	Ônus	2517	6,475963449	Sudoeste Goiano	Sudoeste de Goiás
5201454	Aparecida do Rio Doce	2017	4	6	Rústico	2517	0,238379023	Sudoeste Goiano	Sudoeste de Goiás
5201454	Aparecida do Rio Doce	2017	54	174	Total	2517	6,912991657	Sudoeste Goiano	Sudoeste de Goiás
5201454	Aparecida do Rio Doce	2018	1	3	Cômodo	2474	0,121261116	Sudoeste Goiano	Sudoeste de Goiás
5201454	Aparecida do Rio Doce	2018	7	12	Improvizado	2474	0,485044462	Sudoeste Goiano	Sudoeste de Goiás
5201454	Aparecida do Rio Doce	2018	70	185	Ônus	2474	7,477768795	Sudoeste Goiano	Sudoeste de Goiás
5201454	Aparecida do Rio Doce	2018	9	14	Rústico	2474	0,565885206	Sudoeste Goiano	Sudoeste de Goiás
5201454	Aparecida do Rio Doce	2018	87	214	Total	2474	8,64995958	Sudoeste Goiano	Sudoeste de Goiás
5201454	Aparecida do Rio Doce	2019	1	4	Adensado	2474	0,161681487	Sudoeste Goiano	Sudoeste de Goiás
5201454	Aparecida do Rio Doce	2019	1	3	Cômodo	2474	0,121261116	Sudoeste Goiano	Sudoeste de Goiás
5201454	Aparecida do Rio Doce	2019	7	12	Improvizado	2474	0,485044462	Sudoeste Goiano	Sudoeste de Goiás
5201454	Aparecida do Rio Doce	2019	77	200	Ônus	2474	8,084074373	Sudoeste Goiano	Sudoeste de Goiás
5201454	Aparecida do Rio Doce	2019	9	17	Rústico	2474	0,687146322	Sudoeste Goiano	Sudoeste de Goiás
5201454	Aparecida do Rio Doce	2019	95	236	Total	2474	9,539207761	Sudoeste Goiano	Sudoeste de Goiás
5201454	Aparecida do Rio Doce	2020	1	3	Cômodo	2474	0,121261116	Sudoeste Goiano	Sudoeste de Goiás
5201454	Aparecida do Rio Doce	2020	7	9	Improvizado	2474	0,363783347	Sudoeste Goiano	Sudoeste de Goiás
5201454	Aparecida do Rio Doce	2020	81	204	Ônus	2474	8,245755861	Sudoeste Goiano	Sudoeste de Goiás
5201454	Aparecida do Rio Doce	2020	9	17	Rústico	2474	0,687146322	Sudoeste Goiano	Sudoeste de Goiás
5201454	Aparecida do Rio Doce	2020	98	233	Total	2474	9,417946645	Sudoeste Goiano	Sudoeste de Goiás
5201454	Aparecida do Rio Doce	2021	1	7	Adensado	2474	0,282942603	Sudoeste Goiano	Sudoeste de Goiás
5201454	Aparecida do Rio Doce	2021	7	8	Improvizado	2474	0,323362975	Sudoeste Goiano	Sudoeste de Goiás
5201454	Aparecida do Rio Doce	2021	89	213	Ônus	2474	8,609539208	Sudoeste Goiano	Sudoeste de Goiás
5201454	Aparecida do Rio Doce	2021	7	11	Rústico	2474	0,444624091	Sudoeste Goiano	Sudoeste de Goiás
5201454	Aparecida do Rio Doce	2021	104	239	Total	2474	9,660468876	Sudoeste Goiano	Sudoeste de Goiás
5201504	Aporé	2017	54	155	Improvizado	4143	3,741250302	Sudoeste Goiano	Sudoeste de Goiás
5201504	Aporé	2017	27	86	Ônus	4143	2,07579049	Sudoeste Goiano	Sudoeste de Goiás
5201504	Aporé	2017	81	241	Total	4143	5,817040792	Sudoeste Goiano	Sudoeste de Goiás
5201504	Aporé	2018	1	4	Adensado	4163	0,096084554	Sudoeste Goiano	Sudoeste de Goiás
5201504	Aporé	2018	77	186	Improvizado	4163	4,46793178	Sudoeste Goiano	Sudoeste de Goiás
5201504	Aporé	2018	22	63	Ônus	4163	1,513331732	Sudoeste Goiano	Sudoeste de Goiás
5201504	Aporé	2018	100	253	Total	4163	6,077348066	Sudoeste Goiano	Sudoeste de Goiás
5201504	Aporé	2019	145	336	Improvizado	4198	8,003811339	Sudoeste Goiano	Sudoeste de Goiás
5201504	Aporé	2019	24	58	Ônus	4198	1,381610291	Sudoeste Goiano	Sudoeste de Goiás
5201504	Aporé	2019	169	394	Total	4198	9,385421629	Sudoeste Goiano	Sudoeste de Goiás
5201504	Aporé	2020	136	318	Improvizado	4232	7,514177694	Sudoeste Goiano	Sudoeste de Goiás
5201504	Aporé	2020	44	113	Ônus	4232	2,670132325	Sudoeste Goiano	Sudoeste de Goiás

5201504	Aporé	2020	1	2	Rústico	4232	0,047258979	Sudoeste Goiano	Sudoeste de Goiás
5201504	Aporé	2020	181	433	Total	4232	10,231569	Sudoeste Goiano	Sudoeste de Goiás
5201504	Aporé	2021	71	154	Improvisado	4266	3,609939053	Sudoeste Goiano	Sudoeste de Goiás
5201504	Aporé	2021	91	241	Ônus	4266	5,649320206	Sudoeste Goiano	Sudoeste de Goiás
5201504	Aporé	2021	6	15	Rústico	4266	0,35161744	Sudoeste Goiano	Sudoeste de Goiás
5201504	Aporé	2021	168	410	Total	4266	9,610876699	Sudoeste Goiano	Sudoeste de Goiás
5201603	Araçu	2017	1	1	Cômodo	3731	0,026802466	Noroeste Goiano	Anápolis
5201603	Araçu	2017	333	894	Improvisado	3731	23,96140445	Noroeste Goiano	Anápolis
5201603	Araçu	2017	3	7	Ônus	3731	0,187617261	Noroeste Goiano	Anápolis
5201603	Araçu	2017	6	22	Rústico	3731	0,589654248	Noroeste Goiano	Anápolis
5201603	Araçu	2017	343	924	Total	3731	24,76547842	Noroeste Goiano	Anápolis
5201603	Araçu	2018	306	717	Improvisado	3560	20,14044944	Noroeste Goiano	Anápolis
5201603	Araçu	2018	1	3	Ônus	3560	0,084269663	Noroeste Goiano	Anápolis
5201603	Araçu	2018	2	7	Rústico	3560	0,196629213	Noroeste Goiano	Anápolis
5201603	Araçu	2018	309	727	Total	3560	20,42134831	Noroeste Goiano	Anápolis
5201603	Araçu	2019	297	670	Improvisado	3522	19,02328223	Noroeste Goiano	Anápolis
5201603	Araçu	2019	2	6	Rústico	3522	0,170357751	Noroeste Goiano	Anápolis
5201603	Araçu	2019	299	676	Total	3522	19,19363998	Noroeste Goiano	Anápolis
5201603	Araçu	2020	294	662	Improvisado	3486	18,9902467	Noroeste Goiano	Anápolis
5201603	Araçu	2020	2	6	Rústico	3486	0,17211704	Noroeste Goiano	Anápolis
5201603	Araçu	2020	296	668	Total	3486	19,16236374	Noroeste Goiano	Anápolis
5201603	Araçu	2021	404	911	Improvisado	3450	26,4057971	Noroeste Goiano	Anápolis
5201603	Araçu	2021	3	10	Rústico	3450	0,289855072	Noroeste Goiano	Anápolis
5201603	Araçu	2021	407	921	Total	3450	26,69565217	Noroeste Goiano	Anápolis
5201702	Aragarças	2017	1	1	Cômodo	19884	0,005029169	Oeste Goiano	Aragarças
5201702	Aragarças	2017	1166	2430	Improvisado	19884	12,22088111	Oeste Goiano	Aragarças
5201702	Aragarças	2017	20	51	Ônus	19884	0,256487628	Oeste Goiano	Aragarças
5201702	Aragarças	2017	50	95	Rústico	19884	0,477771072	Oeste Goiano	Aragarças
5201702	Aragarças	2017	1237	2577	Total	19884	12,96016898	Oeste Goiano	Aragarças
5201702	Aragarças	2018	1384	2673	Improvisado	19959	13,39245453	Oeste Goiano	Aragarças
5201702	Aragarças	2018	51	145	Ônus	19959	0,726489303	Oeste Goiano	Aragarças
5201702	Aragarças	2018	24	54	Rústico	19959	0,270554637	Oeste Goiano	Aragarças
5201702	Aragarças	2018	1459	2872	Total	19959	14,38949847	Oeste Goiano	Aragarças
5201702	Aragarças	2019	1744	3177	Improvisado	20118	15,79182821	Oeste Goiano	Aragarças
5201702	Aragarças	2019	39	109	Ônus	20118	0,54180336	Oeste Goiano	Aragarças
5201702	Aragarças	2019	19	40	Rústico	20118	0,198826921	Oeste Goiano	Aragarças
5201702	Aragarças	2019	1802	3326	Total	20118	16,53245849	Oeste Goiano	Aragarças
5201702	Aragarças	2020	1765	3146	Improvisado	20273	15,51817689	Oeste Goiano	Aragarças
5201702	Aragarças	2020	37	102	Ônus	20273	0,503132245	Oeste Goiano	Aragarças
5201702	Aragarças	2020	16	37	Rústico	20273	0,182508755	Oeste Goiano	Aragarças
5201702	Aragarças	2020	1818	3285	Total	20273	16,20381789	Oeste Goiano	Aragarças
5201702	Aragarças	2021	2050	3692	Improvisado	20410	18,08917197	Oeste Goiano	Aragarças
5201702	Aragarças	2021	36	106	Ônus	20410	0,519353258	Oeste Goiano	Aragarças
5201702	Aragarças	2021	14	32	Rústico	20410	0,156785889	Oeste Goiano	Aragarças
5201702	Aragarças	2021	2100	3830	Total	20410	18,76531112	Oeste Goiano	Aragarças
5201801	Aragoiânia	2017	6	33	Adensado	9765	0,337941628	Metropolitana de Goiânia	Goiânia
5201801	Aragoiânia	2017	2	5	Cômodo	9765	0,051203277	Metropolitana de Goiânia	Goiânia
5201801	Aragoiânia	2017	125	268	Improvisado	9765	2,744495648	Metropolitana de Goiânia	Goiânia
5201801	Aragoiânia	2017	240	708	Ônus	9765	7,250384025	Metropolitana de Goiânia	Goiânia
5201801	Aragoiânia	2017	20	71	Rústico	9765	0,727086534	Metropolitana de Goiânia	Goiânia
5201801	Aragoiânia	2017	393	1085	Total	9765	11,11111111	Metropolitana de Goiânia	Goiânia
5201801	Aragoiânia	2018	8	45	Adensado	10116	0,444839858	Metropolitana de Goiânia	Goiânia
5201801	Aragoiânia	2018	3	8	Cômodo	10116	0,079082641	Metropolitana de Goiânia	Goiânia
5201801	Aragoiânia	2018	30	58	Improvisado	10116	0,57334915	Metropolitana de Goiânia	Goiânia
5201801	Aragoiânia	2018	245	712	Ônus	10116	7,038355081	Metropolitana de Goiânia	Goiânia
5201801	Aragoiânia	2018	31	86	Rústico	10116	0,850138395	Metropolitana de Goiânia	Goiânia
5201801	Aragoiânia	2018	317	909	Total	10116	8,985765125	Metropolitana de Goiânia	Goiânia
5201801	Aragoiânia	2019	8	42	Adensado	10308	0,407450524	Metropolitana de Goiânia	Goiânia
5201801	Aragoiânia	2019	3	8	Cômodo	10308	0,077609624	Metropolitana de Goiânia	Goiânia
5201801	Aragoiânia	2019	63	122	Improvisado	10308	1,18354676	Metropolitana de Goiânia	Goiânia
5201801	Aragoiânia	2019	276	809	Ônus	10308	7,848273186	Metropolitana de Goiânia	Goiânia
5201801	Aragoiânia	2019	23	66	Rústico	10308	0,640279395	Metropolitana de Goiânia	Goiânia
5201801	Aragoiânia	2019	373	1047	Total	10308	10,15715949	Metropolitana de Goiânia	Goiânia
5201801	Aragoiânia	2020	6	34	Adensado	10496	0,323932927	Metropolitana de Goiânia	Goiânia
5201801	Aragoiânia	2020	3	8	Cômodo	10496	0,076219512	Metropolitana de Goiânia	Goiânia
5201801	Aragoiânia	2020	81	146	Improvisado	10496	1,391006098	Metropolitana de Goiânia	Goiânia
5201801	Aragoiânia	2020	289	823	Ônus	10496	7,841082317	Metropolitana de Goiânia	Goiânia
5201801	Aragoiânia	2020	22	64	Rústico	10496	0,609756098	Metropolitana de Goiânia	Goiânia
5201801	Aragoiânia	2020	401	1075	Total	10496	10,24199695	Metropolitana de Goiânia	Goiânia
5201801	Aragoiânia	2021	7	41	Adensado	10680	0,383895131	Metropolitana de Goiânia	Goiânia
5201801	Aragoiânia	2021	6	14	Cômodo	10680	0,131086142	Metropolitana de Goiânia	Goiânia
5201801	Aragoiânia	2021	115	212	Improvisado	10680	1,985018727	Metropolitana de Goiânia	Goiânia
5201801	Aragoiânia	2021	383	1017	Ônus	10680	9,52247191	Metropolitana de Goiânia	Goiânia
5201801	Aragoiânia	2021	26	70	Rústico	10680	0,655430712	Metropolitana de Goiânia	Goiânia
5201801	Aragoiânia	2021	537	1354	Total	10680	12,67790262	Metropolitana de Goiânia	Goiânia
5202155	Araguapaz	2017	2	11	Adensado	7862	0,139913508	Noroeste Goiano	Rio Vermelho
5202155	Araguapaz	2017	1	1	Cômodo	7862	0,01271941	Noroeste Goiano	Rio Vermelho
5202155	Araguapaz	2017	253	585	Improvisado	7862	7,440854744	Noroeste Goiano	Rio Vermelho
5202155	Araguapaz	2017	148	425	Ônus	7862	5,405749173	Noroeste Goiano	Rio Vermelho
5202155	Araguapaz	2017	21	62	Rústico	7862	0,788603409	Noroeste Goiano	Rio Vermelho
5202155	Araguapaz	2017	425	1084	Total	7862	13,78784024	Noroeste Goiano	Rio Vermelho
5202155	Araguapaz	2018	2	11	Adensado	7756	0,0141825683	Noroeste Goiano	Rio Vermelho
5202155	Araguapaz	2018	1	1	Cômodo	7756	0,012893244	Noroeste Goiano	Rio Vermelho
5202155	Araguapaz	2018	103	227	Improvisado	7756	2,926766374	Noroeste Goiano	Rio Vermelho
5202155	Araguapaz	2018	197	546	Ônus	7756	7,039711191	Noroeste Goiano	Rio Vermelho
5202155	Araguapaz	2018	20	48	Rústico	7756	0,618875709	Noroeste Goiano	Rio Vermelho
5202155	Araguapaz	2018	323	833	Total	7756	10,7400722	Noroeste Goiano	Rio Vermelho
5202155	Araguapaz	2019	2	8	Adensado	7770	0,102960103	Noroeste Goiano	Rio Vermelho
5202155	Araguapaz	2019	1	1	Cômodo	7770	0,012870013	Noroeste Goiano	Rio Vermelho

5202155	Araguapaz	2019	76	165	Improvizado	7770	2,123552124	Noroeste Goiano	Rio Vermelho
5202155	Araguapaz	2019	193	521	Ônus	7770	6,705276705	Noroeste Goiano	Rio Vermelho
5202155	Araguapaz	2019	18	41	Rústico	7770	0,527670528	Noroeste Goiano	Rio Vermelho
5202155	Araguapaz	2019	290	736	Total	7770	9,472329472	Noroeste Goiano	Rio Vermelho
5202155	Araguapaz	2020	2	8	Adensado	7783	0,102788128	Noroeste Goiano	Rio Vermelho
5202155	Araguapaz	2020	1	1	Cômodo	7783	0,012848516	Noroeste Goiano	Rio Vermelho
5202155	Araguapaz	2020	70	152	Improvizado	7783	1,952974431	Noroeste Goiano	Rio Vermelho
5202155	Araguapaz	2020	187	511	Ônus	7783	6,565591674	Noroeste Goiano	Rio Vermelho
5202155	Araguapaz	2020	14	30	Rústico	7783	0,38545548	Noroeste Goiano	Rio Vermelho
5202155	Araguapaz	2020	274	702	Total	7783	9,019658229	Noroeste Goiano	Rio Vermelho
5202155	Araguapaz	2021	2	9	Adensado	7795	0,115458627	Noroeste Goiano	Rio Vermelho
5202155	Araguapaz	2021	1	1	Cômodo	7795	0,012828736	Noroeste Goiano	Rio Vermelho
5202155	Araguapaz	2021	51	109	Improvizado	7795	1,398332264	Noroeste Goiano	Rio Vermelho
5202155	Araguapaz	2021	230	596	Ônus	7795	7,645926876	Noroeste Goiano	Rio Vermelho
5202155	Araguapaz	2021	16	40	Rústico	7795	0,513149455	Noroeste Goiano	Rio Vermelho
5202155	Araguapaz	2021	300	755	Total	7795	9,685695959	Noroeste Goiano	Rio Vermelho
5202353	Arenópolis	2017	4	4	Adensado	2957	0,135272235	Oeste Goiano	Aragarças
5202353	Arenópolis	2017	44	90	Improvizado	2957	3,043625296	Oeste Goiano	Aragarças
5202353	Arenópolis	2017	15	41	Ônus	2957	1,386540413	Oeste Goiano	Aragarças
5202353	Arenópolis	2017	17	44	Rústico	2957	1,487994589	Oeste Goiano	Aragarças
5202353	Arenópolis	2017	77	179	Total	2957	6,053432533	Oeste Goiano	Aragarças
5202353	Arenópolis	2018	63	130	Improvizado	2689	4,834510971	Oeste Goiano	Aragarças
5202353	Arenópolis	2018	7	19	Ônus	2689	0,706582373	Oeste Goiano	Aragarças
5202353	Arenópolis	2018	12	29	Rústico	2689	1,078467832	Oeste Goiano	Aragarças
5202353	Arenópolis	2018	82	178	Total	2689	6,619561175	Oeste Goiano	Aragarças
5202353	Arenópolis	2019	57	102	Improvizado	2612	3,905053599	Oeste Goiano	Aragarças
5202353	Arenópolis	2019	6	13	Ônus	2612	0,49770291	Oeste Goiano	Aragarças
5202353	Arenópolis	2019	12	29	Rústico	2612	1,110260337	Oeste Goiano	Aragarças
5202353	Arenópolis	2019	75	144	Total	2612	5,513016845	Oeste Goiano	Aragarças
5202353	Arenópolis	2020	55	97	Improvizado	2536	3,824921136	Oeste Goiano	Aragarças
5202353	Arenópolis	2020	6	13	Ônus	2536	0,512618297	Oeste Goiano	Aragarças
5202353	Arenópolis	2020	12	29	Rústico	2536	1,143533123	Oeste Goiano	Aragarças
5202353	Arenópolis	2020	73	139	Total	2536	5,481072555	Oeste Goiano	Aragarças
5202353	Arenópolis	2021	76	142	Improvizado	2462	5,767668562	Oeste Goiano	Aragarças
5202353	Arenópolis	2021	26	57	Ônus	2462	2,315190902	Oeste Goiano	Aragarças
5202353	Arenópolis	2021	19	39	Rústico	2462	1,584077985	Oeste Goiano	Aragarças
5202353	Arenópolis	2021	121	238	Total	2462	9,666937449	Oeste Goiano	Aragarças
5202502	Aruanã	2017	2	11	Adensado	9138	0,12037645	Noroeste Goiano	Rio Vermelho
5202502	Aruanã	2017	1	6	Cômodo	9138	0,065659882	Noroeste Goiano	Rio Vermelho
5202502	Aruanã	2017	2	3	Improvizado	9138	0,032829941	Noroeste Goiano	Rio Vermelho
5202502	Aruanã	2017	124	320	Ônus	9138	3,501860363	Noroeste Goiano	Rio Vermelho
5202502	Aruanã	2017	8	20	Rústico	9138	0,218866273	Noroeste Goiano	Rio Vermelho
5202502	Aruanã	2017	137	360	Total	9138	3,939592909	Noroeste Goiano	Rio Vermelho
5202502	Aruanã	2018	3	22	Adensado	9635	0,228334198	Noroeste Goiano	Rio Vermelho
5202502	Aruanã	2018	1	6	Cômodo	9635	0,062272963	Noroeste Goiano	Rio Vermelho
5202502	Aruanã	2018	3	7	Improvizado	9635	0,07265179	Noroeste Goiano	Rio Vermelho
5202502	Aruanã	2018	126	346	Ônus	9635	3,591074209	Noroeste Goiano	Rio Vermelho
5202502	Aruanã	2018	12	31	Rústico	9635	0,321743643	Noroeste Goiano	Rio Vermelho
5202502	Aruanã	2018	145	412	Total	9635	4,276076803	Noroeste Goiano	Rio Vermelho
5202502	Aruanã	2019	2	14	Adensado	9875	0,141772152	Noroeste Goiano	Rio Vermelho
5202502	Aruanã	2019	1	6	Cômodo	9875	0,060759494	Noroeste Goiano	Rio Vermelho
5202502	Aruanã	2019	2	5	Improvizado	9875	0,050632911	Noroeste Goiano	Rio Vermelho
5202502	Aruanã	2019	151	410	Ônus	9875	4,151898734	Noroeste Goiano	Rio Vermelho
5202502	Aruanã	2019	8	13	Rústico	9875	0,13164557	Noroeste Goiano	Rio Vermelho
5202502	Aruanã	2019	164	448	Total	9875	4,536708861	Noroeste Goiano	Rio Vermelho
5202502	Aruanã	2020	2	14	Adensado	10110	0,138476756	Noroeste Goiano	Rio Vermelho
5202502	Aruanã	2020	1	5	Cômodo	10110	0,049455984	Noroeste Goiano	Rio Vermelho
5202502	Aruanã	2020	1	2	Improvizado	10110	0,019782394	Noroeste Goiano	Rio Vermelho
5202502	Aruanã	2020	133	354	Ônus	10110	3,50148368	Noroeste Goiano	Rio Vermelho
5202502	Aruanã	2020	10	16	Rústico	10110	0,158259149	Noroeste Goiano	Rio Vermelho
5202502	Aruanã	2020	147	391	Total	10110	3,867457962	Noroeste Goiano	Rio Vermelho
5202502	Aruanã	2021	4	22	Adensado	10340	0,212765957	Noroeste Goiano	Rio Vermelho
5202502	Aruanã	2021	1	5	Cômodo	10340	0,048355899	Noroeste Goiano	Rio Vermelho
5202502	Aruanã	2021	2	3	Improvizado	10340	0,02901354	Noroeste Goiano	Rio Vermelho
5202502	Aruanã	2021	152	405	Ônus	10340	3,916827853	Noroeste Goiano	Rio Vermelho
5202502	Aruanã	2021	17	30	Rústico	10340	0,290135397	Noroeste Goiano	Rio Vermelho
5202502	Aruanã	2021	176	465	Total	10340	4,497098646	Noroeste Goiano	Rio Vermelho
5202601	Aurilândia	2017	1	1	Improvizado	3422	0,029222677	Oeste Goiano	Anicuns
5202601	Aurilândia	2017	56	163	Ônus	3422	4,763296318	Oeste Goiano	Anicuns
5202601	Aurilândia	2017	5	9	Rústico	3422	0,263004091	Oeste Goiano	Anicuns
5202601	Aurilândia	2017	62	173	Total	3422	5,05523086	Oeste Goiano	Anicuns
5202601	Aurilândia	2018	79	172	Improvizado	3184	5,40201005	Oeste Goiano	Anicuns
5202601	Aurilândia	2018	48	125	Ônus	3184	3,925879397	Oeste Goiano	Anicuns
5202601	Aurilândia	2018	4	8	Rústico	3184	0,251256281	Oeste Goiano	Anicuns
5202601	Aurilândia	2018	131	305	Total	3184	9,579145729	Oeste Goiano	Anicuns
5202601	Aurilândia	2019	66	139	Improvizado	3120	4,455128205	Oeste Goiano	Anicuns
5202601	Aurilândia	2019	46	124	Ônus	3120	3,974358974	Oeste Goiano	Anicuns
5202601	Aurilândia	2019	3	5	Rústico	3120	0,16025641	Oeste Goiano	Anicuns
5202601	Aurilândia	2019	115	268	Total	3120	8,58974359	Oeste Goiano	Anicuns
5202601	Aurilândia	2020	54	109	Improvizado	3058	3,56442119	Oeste Goiano	Anicuns
5202601	Aurilândia	2020	46	126	Ônus	3058	4,120340092	Oeste Goiano	Anicuns
5202601	Aurilândia	2020	3	5	Rústico	3058	0,163505559	Oeste Goiano	Anicuns
5202601	Aurilândia	2020	103	240	Total	3058	7,848266841	Oeste Goiano	Anicuns
5202601	Aurilândia	2021	41	77	Improvizado	3000	2,566666667	Oeste Goiano	Anicuns
5202601	Aurilândia	2021	53	126	Ônus	3000	4,2	Oeste Goiano	Anicuns
5202601	Aurilândia	2021	3	5	Rústico	3000	0,166666667	Oeste Goiano	Anicuns
5202601	Aurilândia	2021	97	208	Total	3000	6,933333333	Oeste Goiano	Anicuns
5202809	Avelinópolis	2017	1	4	Adensado	2494	0,160384924	Oeste Goiano	Anicuns
5202809	Avelinópolis	2017	1	2	Improvizado	2494	0,080192462	Oeste Goiano	Anicuns

5202809	Avelinópolis	2017	34	103	Ônus	2494	4,129911788	Oeste Goiano	Anicuns
5202809	Avelinópolis	2017	4	16	Rústico	2494	0,641539695	Oeste Goiano	Anicuns
5202809	Avelinópolis	2017	40	125	Total	2494	5,012028869	Oeste Goiano	Anicuns
5202809	Avelinópolis	2018	39	99	Ônus	2425	4,082474227	Oeste Goiano	Anicuns
5202809	Avelinópolis	2018	5	17	Rústico	2425	0,701030928	Oeste Goiano	Anicuns
5202809	Avelinópolis	2018	44	116	Total	2425	4,783505155	Oeste Goiano	Anicuns
5202809	Avelinópolis	2019	39	103	Ônus	2417	4,261481175	Oeste Goiano	Anicuns
5202809	Avelinópolis	2019	4	14	Rústico	2417	0,579230451	Oeste Goiano	Anicuns
5202809	Avelinópolis	2019	43	117	Total	2417	4,840711626	Oeste Goiano	Anicuns
5202809	Avelinópolis	2020	40	106	Ônus	2409	4,400166044	Oeste Goiano	Anicuns
5202809	Avelinópolis	2020	4	14	Rústico	2409	0,581154006	Oeste Goiano	Anicuns
5202809	Avelinópolis	2020	44	120	Total	2409	4,98132005	Oeste Goiano	Anicuns
5202809	Avelinópolis	2021	2	4	Improvizado	2401	0,166597251	Oeste Goiano	Anicuns
5202809	Avelinópolis	2021	55	145	Ônus	2401	6,039150354	Oeste Goiano	Anicuns
5202809	Avelinópolis	2021	3	9	Rústico	2401	0,374843815	Oeste Goiano	Anicuns
5202809	Avelinópolis	2021	60	158	Total	2401	6,58059142	Oeste Goiano	Anicuns
5203104	Baliza	2017	1	5	Cômodo	4677	0,106906136	Oeste Goiano	Aragarças
5203104	Baliza	2017	171	318	Improvizado	4677	6,799230276	Oeste Goiano	Aragarças
5203104	Baliza	2017	26	62	Ônus	4677	1,325636092	Oeste Goiano	Aragarças
5203104	Baliza	2017	19	58	Rústico	4677	1,240111182	Oeste Goiano	Aragarças
5203104	Baliza	2017	217	443	Total	4677	9,471883686	Oeste Goiano	Aragarças
5203104	Baliza	2018	118	218	Improvizado	4992	4,366987179	Oeste Goiano	Aragarças
5203104	Baliza	2018	14	32	Ônus	4992	0,641025641	Oeste Goiano	Aragarças
5203104	Baliza	2018	13	37	Rústico	4992	0,741185897	Oeste Goiano	Aragarças
5203104	Baliza	2018	145	287	Total	4992	5,749198718	Oeste Goiano	Aragarças
5203104	Baliza	2019	114	192	Improvizado	5138	3,736862592	Oeste Goiano	Aragarças
5203104	Baliza	2019	21	65	Ônus	5138	1,26508369	Oeste Goiano	Aragarças
5203104	Baliza	2019	10	24	Rústico	5138	0,467107824	Oeste Goiano	Aragarças
5203104	Baliza	2019	145	281	Total	5138	5,469054107	Oeste Goiano	Aragarças
5203104	Baliza	2020	99	177	Improvizado	5280	3,352272727	Oeste Goiano	Aragarças
5203104	Baliza	2020	23	68	Ônus	5280	1,287878788	Oeste Goiano	Aragarças
5203104	Baliza	2020	13	31	Rústico	5280	0,587121212	Oeste Goiano	Aragarças
5203104	Baliza	2020	135	276	Total	5280	5,227272727	Oeste Goiano	Aragarças
5203104	Baliza	2021	122	215	Improvizado	5418	3,968253968	Oeste Goiano	Aragarças
5203104	Baliza	2021	18	46	Ônus	5418	0,849021779	Oeste Goiano	Aragarças
5203104	Baliza	2021	11	24	Rústico	5418	0,442967885	Oeste Goiano	Aragarças
5203104	Baliza	2021	151	285	Total	5418	5,260243632	Oeste Goiano	Aragarças
5203203	Barro Alto	2017	3	15	Adensado	10435	0,143747005	Centro Goiano	Ceres
5203203	Barro Alto	2017	116	304	Improvizado	10435	2,91327264	Centro Goiano	Ceres
5203203	Barro Alto	2017	273	841	Ônus	10435	8,059415429	Centro Goiano	Ceres
5203203	Barro Alto	2017	12	33	Rústico	10435	0,316243412	Centro Goiano	Ceres
5203203	Barro Alto	2017	404	1193	Total	10435	11,43267849	Centro Goiano	Ceres
5203203	Barro Alto	2018	3	14	Adensado	10922	0,128181652	Centro Goiano	Ceres
5203203	Barro Alto	2018	1	1	Cômodo	10922	0,009155832	Centro Goiano	Ceres
5203203	Barro Alto	2018	84	201	Improvizado	10922	1,840322285	Centro Goiano	Ceres
5203203	Barro Alto	2018	277	836	Ônus	10922	7,654275774	Centro Goiano	Ceres
5203203	Barro Alto	2018	13	34	Rústico	10922	0,311298297	Centro Goiano	Ceres
5203203	Barro Alto	2018	378	1086	Total	10922	9,94323384	Centro Goiano	Ceres
5203203	Barro Alto	2019	1	6	Adensado	11167	0,053729739	Centro Goiano	Ceres
5203203	Barro Alto	2019	1	1	Cômodo	11167	0,008954957	Centro Goiano	Ceres
5203203	Barro Alto	2019	66	147	Improvizado	11167	1,316378616	Centro Goiano	Ceres
5203203	Barro Alto	2019	312	904	Ônus	11167	8,095280738	Centro Goiano	Ceres
5203203	Barro Alto	2019	10	27	Rústico	11167	0,241783827	Centro Goiano	Ceres
5203203	Barro Alto	2019	390	1085	Total	11167	9,716127877	Centro Goiano	Ceres
5203203	Barro Alto	2020	1	6	Adensado	11408	0,05259467	Centro Goiano	Ceres
5203203	Barro Alto	2020	1	1	Cômodo	11408	0,008765778	Centro Goiano	Ceres
5203203	Barro Alto	2020	51	113	Improvizado	11408	0,990532959	Centro Goiano	Ceres
5203203	Barro Alto	2020	312	918	Ônus	11408	8,046984572	Centro Goiano	Ceres
5203203	Barro Alto	2020	10	29	Rústico	11408	0,254207574	Centro Goiano	Ceres
5203203	Barro Alto	2020	375	1067	Total	11408	9,353085554	Centro Goiano	Ceres
5203203	Barro Alto	2021	3	14	Adensado	11643	0,120243923	Centro Goiano	Ceres
5203203	Barro Alto	2021	1	1	Cômodo	11643	0,008588852	Centro Goiano	Ceres
5203203	Barro Alto	2021	47	99	Improvizado	11643	0,850296315	Centro Goiano	Ceres
5203203	Barro Alto	2021	325	909	Ônus	11643	7,807266169	Centro Goiano	Ceres
5203203	Barro Alto	2021	8	19	Rústico	11643	0,163188182	Centro Goiano	Ceres
5203203	Barro Alto	2021	384	1042	Total	11643	8,949583441	Centro Goiano	Ceres
5203302	Bela Vista de Goiás	2017	9	44	Adensado	28514	0,154310163	Metropolitana de Goiânia	Goiânia
5203302	Bela Vista de Goiás	2017	1	3	Cômodo	28514	0,010521148	Metropolitana de Goiânia	Goiânia
5203302	Bela Vista de Goiás	2017	113	242	Improvizado	28514	0,848705899	Metropolitana de Goiânia	Goiânia
5203302	Bela Vista de Goiás	2017	284	934	Ônus	28514	3,275583924	Metropolitana de Goiânia	Goiânia
5203302	Bela Vista de Goiás	2017	36	96	Rústico	28514	0,33667672	Metropolitana de Goiânia	Goiânia
5203302	Bela Vista de Goiás	2017	443	1319	Total	28514	4,625797854	Metropolitana de Goiânia	Goiânia
5203302	Bela Vista de Goiás	2018	9	45	Adensado	29448	0,152811736	Metropolitana de Goiânia	Goiânia
5203302	Bela Vista de Goiás	2018	1	3	Cômodo	29448	0,010187449	Metropolitana de Goiânia	Goiânia
5203302	Bela Vista de Goiás	2018	47	84	Improvizado	29448	0,285248574	Metropolitana de Goiânia	Goiânia
5203302	Bela Vista de Goiás	2018	374	1172	Ônus	29448	3,979896767	Metropolitana de Goiânia	Goiânia
5203302	Bela Vista de Goiás	2018	33	79	Rústico	29448	0,268269492	Metropolitana de Goiânia	Goiânia
5203302	Bela Vista de Goiás	2018	464	1383	Total	29448	4,696414018	Metropolitana de Goiânia	Goiânia
5203302	Bela Vista de Goiás	2019	7	35	Adensado	29975	0,11676397	Metropolitana de Goiânia	Goiânia
5203302	Bela Vista de Goiás	2019	46	87	Improvizado	29975	0,290241868	Metropolitana de Goiânia	Goiânia
5203302	Bela Vista de Goiás	2019	424	1235	Ônus	29975	4,120100083	Metropolitana de Goiânia	Goiânia
5203302	Bela Vista de Goiás	2019	36	88	Rústico	29975	0,293577982	Metropolitana de Goiânia	Goiânia
5203302	Bela Vista de Goiás	2019	513	1445	Total	29975	4,820683903	Metropolitana de Goiânia	Goiânia
5203302	Bela Vista de Goiás	2020	4	22	Adensado	30492	0,072150072	Metropolitana de Goiânia	Goiânia
5203302	Bela Vista de Goiás	2020	48	91	Improvizado	30492	0,298438935	Metropolitana de Goiânia	Goiânia
5203302	Bela Vista de Goiás	2020	429	1222	Ônus	30492	4,007608553	Metropolitana de Goiânia	Goiânia
5203302	Bela Vista de Goiás	2020	31	75	Rústico	30492	0,245966155	Metropolitana de Goiânia	Goiânia
5203302	Bela Vista de Goiás	2020	512	1410	Total	30492	4,624163715	Metropolitana de Goiânia	Goiânia
5203302	Bela Vista de Goiás	2021	5	29	Adensado	31004	0,093536318	Metropolitana de Goiânia	Goiânia



5203302	Bela Vista de Goiás	2021	1	4	Cômodo	31004	0,012901561	Metropolitana de Goiânia	Goiânia
5203302	Bela Vista de Goiás	2021	54	100	Improvizado	31004	0,322539027	Metropolitana de Goiânia	Goiânia
5203302	Bela Vista de Goiás	2021	674	1751	Ônus	31004	5,647658367	Metropolitana de Goiânia	Goiânia
5203302	Bela Vista de Goiás	2021	33	76	Rústico	31004	0,245129661	Metropolitana de Goiânia	Goiânia
5203302	Bela Vista de Goiás	2021	767	1960	Total	31004	6,321764934	Metropolitana de Goiânia	Goiânia
5203401	Bom Jardim de Goiás	2017	1	4	Adensado	8896	0,044964029	Oeste Goiano	Aragarças
5203401	Bom Jardim de Goiás	2017	3	6	Cômodo	8896	0,067446043	Oeste Goiano	Aragarças
5203401	Bom Jardim de Goiás	2017	26	32	Improvizado	8896	0,35971223	Oeste Goiano	Aragarças
5203401	Bom Jardim de Goiás	2017	153	421	Ônus	8896	4,732464029	Oeste Goiano	Aragarças
5203401	Bom Jardim de Goiás	2017	52	157	Rústico	8896	1,764838129	Oeste Goiano	Aragarças
5203401	Bom Jardim de Goiás	2017	235	620	Total	8896	6,96942446	Oeste Goiano	Aragarças
5203401	Bom Jardim de Goiás	2018	1	4	Adensado	8813	0,045387496	Oeste Goiano	Aragarças
5203401	Bom Jardim de Goiás	2018	6	14	Cômodo	8813	0,158856235	Oeste Goiano	Aragarças
5203401	Bom Jardim de Goiás	2018	28	41	Improvizado	8813	0,465221831	Oeste Goiano	Aragarças
5203401	Bom Jardim de Goiás	2018	200	553	Ônus	8813	6,274821287	Oeste Goiano	Aragarças
5203401	Bom Jardim de Goiás	2018	40	116	Rústico	8813	1,316237377	Oeste Goiano	Aragarças
5203401	Bom Jardim de Goiás	2018	275	728	Total	8813	8,260524226	Oeste Goiano	Aragarças
5203401	Bom Jardim de Goiás	2019	6	14	Cômodo	8841	0,158353127	Oeste Goiano	Aragarças
5203401	Bom Jardim de Goiás	2019	25	36	Improvizado	8841	0,407193756	Oeste Goiano	Aragarças
5203401	Bom Jardim de Goiás	2019	165	453	Ônus	8841	5,123854768	Oeste Goiano	Aragarças
5203401	Bom Jardim de Goiás	2019	39	103	Rústico	8841	1,165026581	Oeste Goiano	Aragarças
5203401	Bom Jardim de Goiás	2019	235	606	Total	8841	6,854428232	Oeste Goiano	Aragarças
5203401	Bom Jardim de Goiás	2020	6	14	Cômodo	8869	0,157853197	Oeste Goiano	Aragarças
5203401	Bom Jardim de Goiás	2020	25	39	Improvizado	8869	0,439733905	Oeste Goiano	Aragarças
5203401	Bom Jardim de Goiás	2020	157	434	Ônus	8869	4,893449092	Oeste Goiano	Aragarças
5203401	Bom Jardim de Goiás	2020	39	103	Rústico	8869	1,161348517	Oeste Goiano	Aragarças
5203401	Bom Jardim de Goiás	2020	227	590	Total	8869	6,652384711	Oeste Goiano	Aragarças
5203401	Bom Jardim de Goiás	2021	4	10	Cômodo	8912	0,112208259	Oeste Goiano	Aragarças
5203401	Bom Jardim de Goiás	2021	24	36	Improvizado	8912	0,403949731	Oeste Goiano	Aragarças
5203401	Bom Jardim de Goiás	2021	162	421	Ônus	8912	4,723967684	Oeste Goiano	Aragarças
5203401	Bom Jardim de Goiás	2021	38	99	Rústico	8912	1,110861759	Oeste Goiano	Aragarças
5203401	Bom Jardim de Goiás	2021	228	566	Total	8912	6,350987433	Oeste Goiano	Aragarças
5203500	Bom Jesus de Goiás	2017	13	55	Adensado	23998	0,229185765	Sul Goiano	Meia Ponte
5203500	Bom Jesus de Goiás	2017	28	63	Improvizado	23998	0,262521877	Sul Goiano	Meia Ponte
5203500	Bom Jesus de Goiás	2017	571	1641	Ônus	23998	6,838069839	Sul Goiano	Meia Ponte
5203500	Bom Jesus de Goiás	2017	32	91	Rústico	23998	0,379198267	Sul Goiano	Meia Ponte
5203500	Bom Jesus de Goiás	2017	644	1850	Total	23998	7,708975748	Sul Goiano	Meia Ponte
5203500	Bom Jesus de Goiás	2018	8	39	Adensado	24776	0,157410397	Sul Goiano	Meia Ponte
5203500	Bom Jesus de Goiás	2018	30	62	Improvizado	24776	0,25024217	Sul Goiano	Meia Ponte
5203500	Bom Jesus de Goiás	2018	407	1116	Ônus	24776	4,504359057	Sul Goiano	Meia Ponte
5203500	Bom Jesus de Goiás	2018	21	51	Rústico	24776	0,205844366	Sul Goiano	Meia Ponte
5203500	Bom Jesus de Goiás	2018	466	1268	Total	24776	5,11785599	Sul Goiano	Meia Ponte
5203500	Bom Jesus de Goiás	2019	3	16	Adensado	25216	0,063451777	Sul Goiano	Meia Ponte
5203500	Bom Jesus de Goiás	2019	30	57	Improvizado	25216	0,226046954	Sul Goiano	Meia Ponte
5203500	Bom Jesus de Goiás	2019	346	952	Ônus	25216	3,775380711	Sul Goiano	Meia Ponte
5203500	Bom Jesus de Goiás	2019	20	45	Rústico	25216	0,178458122	Sul Goiano	Meia Ponte
5203500	Bom Jesus de Goiás	2019	399	1070	Total	25216	4,243337563	Sul Goiano	Meia Ponte
5203500	Bom Jesus de Goiás	2020	2	9	Adensado	25648	0,035090455	Sul Goiano	Meia Ponte
5203500	Bom Jesus de Goiás	2020	30	56	Improvizado	25648	0,218340611	Sul Goiano	Meia Ponte
5203500	Bom Jesus de Goiás	2020	346	929	Ônus	25648	3,622114785	Sul Goiano	Meia Ponte
5203500	Bom Jesus de Goiás	2020	19	44	Rústico	25648	0,171553337	Sul Goiano	Meia Ponte
5203500	Bom Jesus de Goiás	2020	397	1038	Total	25648	4,047099189	Sul Goiano	Meia Ponte
5203500	Bom Jesus de Goiás	2021	3	13	Adensado	26069	0,049867659	Sul Goiano	Meia Ponte
5203500	Bom Jesus de Goiás	2021	29	53	Improvizado	26069	0,203306609	Sul Goiano	Meia Ponte
5203500	Bom Jesus de Goiás	2021	359	961	Ônus	26069	3,686370785	Sul Goiano	Meia Ponte
5203500	Bom Jesus de Goiás	2021	18	43	Rústico	26069	0,164946872	Sul Goiano	Meia Ponte
5203500	Bom Jesus de Goiás	2021	409	1070	Total	26069	4,104491925	Sul Goiano	Meia Ponte
5203559	Bonfinópolis	2017	2	9	Adensado	9052	0,099425541	Metropolitana de Goiânia	Goiânia
5203559	Bonfinópolis	2017	28	76	Improvizado	9052	0,83959346	Metropolitana de Goiânia	Goiânia
5203559	Bonfinópolis	2017	112	355	Ônus	9052	3,921785241	Metropolitana de Goiânia	Goiânia
5203559	Bonfinópolis	2017	3	11	Rústico	9052	0,121520106	Metropolitana de Goiânia	Goiânia
5203559	Bonfinópolis	2017	145	451	Total	9052	4,982324348	Metropolitana de Goiânia	Goiânia
5203559	Bonfinópolis	2018	1	4	Adensado	9488	0,042158516	Metropolitana de Goiânia	Goiânia
5203559	Bonfinópolis	2018	1	1	Cômodo	9488	0,010539629	Metropolitana de Goiânia	Goiânia
5203559	Bonfinópolis	2018	7	23	Improvizado	9488	0,242411467	Metropolitana de Goiânia	Goiânia
5203559	Bonfinópolis	2018	192	564	Ônus	9488	5,944350759	Metropolitana de Goiânia	Goiânia
5203559	Bonfinópolis	2018	4	16	Rústico	9488	0,168634064	Metropolitana de Goiânia	Goiânia
5203559	Bonfinópolis	2018	205	608	Total	9488	6,408094435	Metropolitana de Goiânia	Goiânia
5203559	Bonfinópolis	2019	3	14	Adensado	9706	0,144240676	Metropolitana de Goiânia	Goiânia
5203559	Bonfinópolis	2019	2	2	Cômodo	9706	0,020605811	Metropolitana de Goiânia	Goiânia
5203559	Bonfinópolis	2019	3	10	Improvizado	9706	0,103029054	Metropolitana de Goiânia	Goiânia
5203559	Bonfinópolis	2019	232	677	Ônus	9706	6,975066969	Metropolitana de Goiânia	Goiânia
5203559	Bonfinópolis	2019	2	10	Rústico	9706	0,103029054	Metropolitana de Goiânia	Goiânia
5203559	Bonfinópolis	2019	242	713	Total	9706	7,345971564	Metropolitana de Goiânia	Goiânia
5203559	Bonfinópolis	2020	3	17	Adensado	9919	0,171388245	Metropolitana de Goiânia	Goiânia
5203559	Bonfinópolis	2020	2	2	Cômodo	9919	0,020163323	Metropolitana de Goiânia	Goiânia
5203559	Bonfinópolis	2020	4	9	Improvizado	9919	0,090734953	Metropolitana de Goiânia	Goiânia
5203559	Bonfinópolis	2020	276	821	Ônus	9919	8,277044057	Metropolitana de Goiânia	Goiânia
5203559	Bonfinópolis	2020	1	2	Rústico	9919	0,020163323	Metropolitana de Goiânia	Goiânia
5203559	Bonfinópolis	2020	286	851	Total	9919	8,579493901	Metropolitana de Goiânia	Goiânia
5203559	Bonfinópolis	2021	3	17	Adensado	10120	0,16798419	Metropolitana de Goiânia	Goiânia
5203559	Bonfinópolis	2021	1	1	Cômodo	10120	0,009881423	Metropolitana de Goiânia	Goiânia
5203559	Bonfinópolis	2021	6	13	Improvizado	10120	0,128458498	Metropolitana de Goiânia	Goiânia
5203559	Bonfinópolis	2021	325	957	Ônus	10120	9,456521739	Metropolitana de Goiânia	Goiânia
5203559	Bonfinópolis	2021	3	11	Rústico	10120	0,108695652	Metropolitana de Goiânia	Goiânia
5203559	Bonfinópolis	2021	338	999	Total	10120	9,871541502	Metropolitana de Goiânia	Goiânia
5203575	Bonópolis	2017	1	7	Adensado	4143	0,168959691	Norte Goiano	Porangatu
5203575	Bonópolis	2017	3	5	Cômodo	4143	0,120685494	Norte Goiano	Porangatu
5203575	Bonópolis	2017	2	5	Improvizado	4143	0,120685494	Norte Goiano	Porangatu

5203575	Bonópolis	2017	51	142	Ônus	4143	3,427468018	Norte Goiano	Porangatu
5203575	Bonópolis	2017	133	352	Rústico	4143	8,49625875	Norte Goiano	Porangatu
5203575	Bonópolis	2017	190	511	Total	4143	12,33405745	Norte Goiano	Porangatu
5203575	Bonópolis	2018	2	11	Adensado	4316	0,254865616	Norte Goiano	Porangatu
5203575	Bonópolis	2018	2	3	Cômodo	4316	0,069508804	Norte Goiano	Porangatu
5203575	Bonópolis	2018	2	4	Improvisado	4316	0,092678406	Norte Goiano	Porangatu
5203575	Bonópolis	2018	45	127	Ônus	4316	2,942539388	Norte Goiano	Porangatu
5203575	Bonópolis	2018	59	130	Rústico	4316	3,012048193	Norte Goiano	Porangatu
5203575	Bonópolis	2018	110	275	Total	4316	6,371640408	Norte Goiano	Porangatu
5203575	Bonópolis	2019	2	11	Adensado	4405	0,249716232	Norte Goiano	Porangatu
5203575	Bonópolis	2019	1	1	Cômodo	4405	0,022701476	Norte Goiano	Porangatu
5203575	Bonópolis	2019	2	4	Improvisado	4405	0,090805902	Norte Goiano	Porangatu
5203575	Bonópolis	2019	44	126	Ônus	4405	2,860385925	Norte Goiano	Porangatu
5203575	Bonópolis	2019	46	89	Rústico	4405	2,020431328	Norte Goiano	Porangatu
5203575	Bonópolis	2019	95	231	Total	4405	5,244040863	Norte Goiano	Porangatu
5203575	Bonópolis	2020	2	11	Adensado	4493	0,244825284	Norte Goiano	Porangatu
5203575	Bonópolis	2020	1	1	Cômodo	4493	0,022256844	Norte Goiano	Porangatu
5203575	Bonópolis	2020	1	3	Improvisado	4493	0,066770532	Norte Goiano	Porangatu
5203575	Bonópolis	2020	40	117	Ônus	4493	2,604050746	Norte Goiano	Porangatu
5203575	Bonópolis	2020	29	65	Rústico	4493	1,446694859	Norte Goiano	Porangatu
5203575	Bonópolis	2020	73	197	Total	4493	4,384598264	Norte Goiano	Porangatu
5203575	Bonópolis	2021	1	7	Adensado	4579	0,152871806	Norte Goiano	Porangatu
5203575	Bonópolis	2021	2	3	Cômodo	4579	0,065516488	Norte Goiano	Porangatu
5203575	Bonópolis	2021	6	14	Improvisado	4579	0,305743612	Norte Goiano	Porangatu
5203575	Bonópolis	2021	52	136	Ônus	4579	2,970080804	Norte Goiano	Porangatu
5203575	Bonópolis	2021	14	37	Rústico	4579	0,808036689	Norte Goiano	Porangatu
5203575	Bonópolis	2021	75	197	Total	4579	4,302249399	Norte Goiano	Porangatu
5203609	Brazabrant	2017	2	9	Adensado	3604	0,249722531	Metropolitana de Goiânia	Anápolis
5203609	Brazabrant	2017	30	77	Improvisado	3604	2,136514983	Metropolitana de Goiânia	Anápolis
5203609	Brazabrant	2017	134	416	Ônus	3604	11,5427303	Metropolitana de Goiânia	Anápolis
5203609	Brazabrant	2017	5	16	Rústico	3604	0,443951165	Metropolitana de Goiânia	Anápolis
5203609	Brazabrant	2017	171	518	Total	3604	14,37291898	Metropolitana de Goiânia	Anápolis
5203609	Brazabrant	2018	1	4	Adensado	3659	0,109319486	Metropolitana de Goiânia	Anápolis
5203609	Brazabrant	2018	21	40	Improvisado	3659	1,093194862	Metropolitana de Goiânia	Anápolis
5203609	Brazabrant	2018	112	323	Ônus	3659	8,827548511	Metropolitana de Goiânia	Anápolis
5203609	Brazabrant	2018	3	10	Rústico	3659	0,273298715	Metropolitana de Goiânia	Anápolis
5203609	Brazabrant	2018	137	377	Total	3659	10,30336157	Metropolitana de Goiânia	Anápolis
5203609	Brazabrant	2019	14	28	Improvisado	3703	0,756143667	Metropolitana de Goiânia	Anápolis
5203609	Brazabrant	2019	121	349	Ônus	3703	9,42479071	Metropolitana de Goiânia	Anápolis
5203609	Brazabrant	2019	2	6	Rústico	3703	0,162030786	Metropolitana de Goiânia	Anápolis
5203609	Brazabrant	2019	137	383	Total	3703	10,34296516	Metropolitana de Goiânia	Anápolis
5203609	Brazabrant	2020	1	7	Adensado	3746	0,18686599	Metropolitana de Goiânia	Anápolis
5203609	Brazabrant	2020	12	22	Improvisado	3746	0,587293113	Metropolitana de Goiânia	Anápolis
5203609	Brazabrant	2020	129	367	Ônus	3746	9,797116925	Metropolitana de Goiânia	Anápolis
5203609	Brazabrant	2020	1	2	Rústico	3746	0,053390283	Metropolitana de Goiânia	Anápolis
5203609	Brazabrant	2020	143	398	Total	3746	10,62466631	Metropolitana de Goiânia	Anápolis
5203609	Brazabrant	2021	11	21	Improvisado	3812	0,55089192	Metropolitana de Goiânia	Anápolis
5203609	Brazabrant	2021	137	387	Ônus	3812	10,1521511	Metropolitana de Goiânia	Anápolis
5203609	Brazabrant	2021	2	3	Rústico	3812	0,078698846	Metropolitana de Goiânia	Anápolis
5203609	Brazabrant	2021	150	411	Total	3812	10,78174187	Metropolitana de Goiânia	Anápolis
5203807	Britânia	2017	3	12	Adensado	5817	0,206291903	Oeste Goiano	Rio Vermelho
5203807	Britânia	2017	135	404	Ônus	5817	6,945160736	Oeste Goiano	Rio Vermelho
5203807	Britânia	2017	17	43	Rústico	5817	0,739212653	Oeste Goiano	Rio Vermelho
5203807	Britânia	2017	155	459	Total	5817	7,890665291	Oeste Goiano	Rio Vermelho
5203807	Britânia	2018	2	9	Adensado	5761	0,156222878	Oeste Goiano	Rio Vermelho
5203807	Britânia	2018	1	3	Cômodo	5761	0,052074293	Oeste Goiano	Rio Vermelho
5203807	Britânia	2018	157	445	Ônus	5761	7,724353411	Oeste Goiano	Rio Vermelho
5203807	Britânia	2018	16	39	Rústico	5761	0,676965805	Oeste Goiano	Rio Vermelho
5203807	Britânia	2018	176	496	Total	5761	8,609616386	Oeste Goiano	Rio Vermelho
5203807	Britânia	2019	2	9	Adensado	5779	0,155736287	Oeste Goiano	Rio Vermelho
5203807	Britânia	2019	3	6	Cômodo	5779	0,103824191	Oeste Goiano	Rio Vermelho
5203807	Britânia	2019	166	464	Ônus	5779	8,029070773	Oeste Goiano	Rio Vermelho
5203807	Britânia	2019	19	50	Rústico	5779	0,865201592	Oeste Goiano	Rio Vermelho
5203807	Britânia	2019	190	529	Total	5779	9,153832843	Oeste Goiano	Rio Vermelho
5203807	Britânia	2020	1	5	Adensado	5797	0,086251509	Oeste Goiano	Rio Vermelho
5203807	Britânia	2020	3	6	Cômodo	5797	0,103501811	Oeste Goiano	Rio Vermelho
5203807	Britânia	2020	162	463	Ônus	5797	7,986889771	Oeste Goiano	Rio Vermelho
5203807	Britânia	2020	21	52	Rústico	5797	0,897015698	Oeste Goiano	Rio Vermelho
5203807	Britânia	2020	187	526	Total	5797	9,073658789	Oeste Goiano	Rio Vermelho
5203807	Britânia	2021	3	19	Adensado	5815	0,326741187	Oeste Goiano	Rio Vermelho
5203807	Britânia	2021	178	483	Ônus	5815	8,306104901	Oeste Goiano	Rio Vermelho
5203807	Britânia	2021	27	77	Rústico	5815	1,324161651	Oeste Goiano	Rio Vermelho
5203807	Britânia	2021	208	579	Total	5815	9,957007739	Oeste Goiano	Rio Vermelho
5203906	Buriti Alegre	2017	2	8	Adensado	9535	0,083901416	Sul Goiano	Meia Ponte
5203906	Buriti Alegre	2017	2	2	Cômodo	9535	0,020975354	Sul Goiano	Meia Ponte
5203906	Buriti Alegre	2017	92	274	Ônus	9535	2,873623492	Sul Goiano	Meia Ponte
5203906	Buriti Alegre	2017	24	55	Rústico	9535	0,576822234	Sul Goiano	Meia Ponte
5203906	Buriti Alegre	2017	120	339	Total	9535	3,555322496	Sul Goiano	Meia Ponte
5203906	Buriti Alegre	2018	4	18	Adensado	9433	0,190819464	Sul Goiano	Meia Ponte
5203906	Buriti Alegre	2018	6	11	Improvisado	9433	0,116611894	Sul Goiano	Meia Ponte
5203906	Buriti Alegre	2018	92	263	Ônus	9433	2,788084385	Sul Goiano	Meia Ponte
5203906	Buriti Alegre	2018	30	75	Rústico	9433	0,795081098	Sul Goiano	Meia Ponte
5203906	Buriti Alegre	2018	132	367	Total	9433	3,890596841	Sul Goiano	Meia Ponte
5203906	Buriti Alegre	2019	2	10	Adensado	9459	0,105719421	Sul Goiano	Meia Ponte
5203906	Buriti Alegre	2019	4	4	Improvisado	9459	0,042287768	Sul Goiano	Meia Ponte
5203906	Buriti Alegre	2019	110	323	Ônus	9459	3,414737287	Sul Goiano	Meia Ponte
5203906	Buriti Alegre	2019	27	61	Rústico	9459	0,644888466	Sul Goiano	Meia Ponte
5203906	Buriti Alegre	2019	143	398	Total	9459	4,207632942	Sul Goiano	Meia Ponte
5203906	Buriti Alegre	2020	3	17	Adensado	9484	0,179249262	Sul Goiano	Meia Ponte

5203906	Buriti Alegre	2020	14	17	Improvisado	9484	0,179249262	Sul Goiano	Meia Ponte
5203906	Buriti Alegre	2020	116	328	Ônus	9484	3,458456348	Sul Goiano	Meia Ponte
5203906	Buriti Alegre	2020	25	53	Rústico	9484	0,558835934	Sul Goiano	Meia Ponte
5203906	Buriti Alegre	2020	158	415	Total	9484	4,375790806	Sul Goiano	Meia Ponte
5203906	Buriti Alegre	2021	3	17	Adensado	9515	0,178665265	Sul Goiano	Meia Ponte
5203906	Buriti Alegre	2021	15	20	Improvisado	9515	0,21019443	Sul Goiano	Meia Ponte
5203906	Buriti Alegre	2021	155	438	Ônus	9515	4,603258014	Sul Goiano	Meia Ponte
5203906	Buriti Alegre	2021	24	57	Rústico	9515	0,599054125	Sul Goiano	Meia Ponte
5203906	Buriti Alegre	2021	197	532	Total	9515	5,591171834	Sul Goiano	Meia Ponte
5203939	Buriti de Goiás	2017	5	11	Improvisado	2583	0,425861401	Oeste Goiano	Anicuns
5203939	Buriti de Goiás	2017	37	105	Ônus	2583	4,06504065	Oeste Goiano	Anicuns
5203939	Buriti de Goiás	2017	5	16	Rústico	2583	0,619434766	Oeste Goiano	Anicuns
5203939	Buriti de Goiás	2017	47	132	Total	2583	5,110336818	Oeste Goiano	Anicuns
5203939	Buriti de Goiás	2018	5	11	Improvisado	2501	0,43982407	Oeste Goiano	Anicuns
5203939	Buriti de Goiás	2018	51	134	Ônus	2501	5,357856857	Oeste Goiano	Anicuns
5203939	Buriti de Goiás	2018	10	29	Rústico	2501	1,159536186	Oeste Goiano	Anicuns
5203939	Buriti de Goiás	2018	66	174	Total	2501	6,957217113	Oeste Goiano	Anicuns
5203939	Buriti de Goiás	2019	1	4	Adensado	2488	0,160771704	Oeste Goiano	Anicuns
5203939	Buriti de Goiás	2019	4	9	Improvisado	2488	0,361736334	Oeste Goiano	Anicuns
5203939	Buriti de Goiás	2019	49	133	Ônus	2488	5,345659164	Oeste Goiano	Anicuns
5203939	Buriti de Goiás	2019	6	9	Rústico	2488	0,361736334	Oeste Goiano	Anicuns
5203939	Buriti de Goiás	2019	60	155	Total	2488	6,229903537	Oeste Goiano	Anicuns
5203939	Buriti de Goiás	2020	1	4	Adensado	2476	0,161550889	Oeste Goiano	Anicuns
5203939	Buriti de Goiás	2020	4	9	Improvisado	2476	0,363489499	Oeste Goiano	Anicuns
5203939	Buriti de Goiás	2020	55	149	Ônus	2476	6,017770598	Oeste Goiano	Anicuns
5203939	Buriti de Goiás	2020	7	14	Rústico	2476	0,56542811	Oeste Goiano	Anicuns
5203939	Buriti de Goiás	2020	67	176	Total	2476	7,108239095	Oeste Goiano	Anicuns
5203939	Buriti de Goiás	2021	1	1	Cômodo	2464	0,040584416	Oeste Goiano	Anicuns
5203939	Buriti de Goiás	2021	6	18	Improvisado	2464	0,730519481	Oeste Goiano	Anicuns
5203939	Buriti de Goiás	2021	94	243	Ônus	2464	9,862012987	Oeste Goiano	Anicuns
5203939	Buriti de Goiás	2021	9	17	Rústico	2464	0,689935065	Oeste Goiano	Anicuns
5203939	Buriti de Goiás	2021	110	279	Total	2464	11,32305195	Oeste Goiano	Anicuns
5203962	Buritinópolis	2017	4	17	Adensado	3389	0,501622898	Nordeste Goiano	Vão do Paranã
5203962	Buritinópolis	2017	35	89	Improvisado	3389	2,626143405	Nordeste Goiano	Vão do Paranã
5203962	Buritinópolis	2017	25	70	Ônus	3389	2,065506049	Nordeste Goiano	Vão do Paranã
5203962	Buritinópolis	2017	5	24	Rústico	3389	0,708173503	Nordeste Goiano	Vão do Paranã
5203962	Buritinópolis	2017	69	200	Total	3389	5,901445854	Nordeste Goiano	Vão do Paranã
5203962	Buritinópolis	2018	2	8	Adensado	3302	0,242277408	Nordeste Goiano	Vão do Paranã
5203962	Buritinópolis	2018	34	69	Improvisado	3302	2,089642641	Nordeste Goiano	Vão do Paranã
5203962	Buritinópolis	2018	22	65	Ônus	3302	1,968503937	Nordeste Goiano	Vão do Paranã
5203962	Buritinópolis	2018	3	13	Rústico	3302	0,393700787	Nordeste Goiano	Vão do Paranã
5203962	Buritinópolis	2018	61	155	Total	3302	4,694124773	Nordeste Goiano	Vão do Paranã
5203962	Buritinópolis	2019	30	62	Improvisado	3292	1,883353584	Nordeste Goiano	Vão do Paranã
5203962	Buritinópolis	2019	20	55	Ônus	3292	1,670716889	Nordeste Goiano	Vão do Paranã
5203962	Buritinópolis	2019	2	7	Rústico	3292	0,212636695	Nordeste Goiano	Vão do Paranã
5203962	Buritinópolis	2019	52	124	Total	3292	3,766707169	Nordeste Goiano	Vão do Paranã
5203962	Buritinópolis	2020	29	56	Improvisado	3283	1,70575693	Nordeste Goiano	Vão do Paranã
5203962	Buritinópolis	2020	23	63	Ônus	3283	1,918976546	Nordeste Goiano	Vão do Paranã
5203962	Buritinópolis	2020	2	8	Rústico	3283	0,243679561	Nordeste Goiano	Vão do Paranã
5203962	Buritinópolis	2020	54	127	Total	3283	3,868413037	Nordeste Goiano	Vão do Paranã
5203962	Buritinópolis	2021	1	4	Adensado	3272	0,122249389	Nordeste Goiano	Vão do Paranã
5203962	Buritinópolis	2021	32	69	Improvisado	3272	2,108801956	Nordeste Goiano	Vão do Paranã
5203962	Buritinópolis	2021	22	60	Ônus	3272	1,833740831	Nordeste Goiano	Vão do Paranã
5203962	Buritinópolis	2021	1	5	Rústico	3272	0,152811736	Nordeste Goiano	Vão do Paranã
5203962	Buritinópolis	2021	56	138	Total	3272	4,217603912	Nordeste Goiano	Vão do Paranã
5204003	Cabeceiras	2017	2	8	Adensado	7935	0,100819156	Entorno do Distrito Federal	Entorno de Brasília
5204003	Cabeceiras	2017	2	5	Cômodo	7935	0,063011972	Entorno do Distrito Federal	Entorno de Brasília
5204003	Cabeceiras	2017	19	51	Improvisado	7935	0,642722117	Entorno do Distrito Federal	Entorno de Brasília
5204003	Cabeceiras	2017	147	428	Ônus	7935	5,393824827	Entorno do Distrito Federal	Entorno de Brasília
5204003	Cabeceiras	2017	8	21	Rústico	7935	0,264650284	Entorno do Distrito Federal	Entorno de Brasília
5204003	Cabeceiras	2017	178	513	Total	7935	6,465028355	Entorno do Distrito Federal	Entorno de Brasília
5204003	Cabeceiras	2018	9	20	Improvisado	7939	0,251920897	Entorno do Distrito Federal	Entorno de Brasília
5204003	Cabeceiras	2018	176	488	Ônus	7939	6,146869883	Entorno do Distrito Federal	Entorno de Brasília
5204003	Cabeceiras	2018	5	13	Rústico	7939	0,163748583	Entorno do Distrito Federal	Entorno de Brasília
5204003	Cabeceiras	2018	190	521	Total	7939	6,562539363	Entorno do Distrito Federal	Entorno de Brasília
5204003	Cabeceiras	2019	1	10	Adensado	7993	0,125109471	Entorno do Distrito Federal	Entorno de Brasília
5204003	Cabeceiras	2019	1	4	Cômodo	7993	0,050043788	Entorno do Distrito Federal	Entorno de Brasília
5204003	Cabeceiras	2019	4	8	Improvisado	7993	0,100087577	Entorno do Distrito Federal	Entorno de Brasília
5204003	Cabeceiras	2019	191	543	Ônus	7993	6,793444264	Entorno do Distrito Federal	Entorno de Brasília
5204003	Cabeceiras	2019	4	8	Rústico	7993	0,100087577	Entorno do Distrito Federal	Entorno de Brasília
5204003	Cabeceiras	2019	201	573	Total	7993	7,168772676	Entorno do Distrito Federal	Entorno de Brasília
5204003	Cabeceiras	2020	1	4	Adensado	8046	0,049714144	Entorno do Distrito Federal	Entorno de Brasília
5204003	Cabeceiras	2020	1	4	Cômodo	8046	0,049714144	Entorno do Distrito Federal	Entorno de Brasília
5204003	Cabeceiras	2020	4	8	Improvisado	8046	0,099428287	Entorno do Distrito Federal	Entorno de Brasília
5204003	Cabeceiras	2020	210	557	Ônus	8046	6,922694507	Entorno do Distrito Federal	Entorno de Brasília
5204003	Cabeceiras	2020	2	3	Rústico	8046	0,037285608	Entorno do Distrito Federal	Entorno de Brasília
5204003	Cabeceiras	2020	218	576	Total	8046	7,158836689	Entorno do Distrito Federal	Entorno de Brasília
5204003	Cabeceiras	2021	1	4	Adensado	8098	0,049394912	Entorno do Distrito Federal	Entorno de Brasília
5204003	Cabeceiras	2021	3	6	Improvisado	8098	0,074092368	Entorno do Distrito Federal	Entorno de Brasília
5204003	Cabeceiras	2021	216	563	Ônus	8098	6,95233391	Entorno do Distrito Federal	Entorno de Brasília
5204003	Cabeceiras	2021	2	3	Rústico	8098	0,037046184	Entorno do Distrito Federal	Entorno de Brasília
5204003	Cabeceiras	2021	222	576	Total	8098	7,112867375	Entorno do Distrito Federal	Entorno de Brasília
5204102	Cachoeira Alta	2017	3	15	Adensado	12002	0,12497917	Sudoeste Goiano	Quirinópolis
5204102	Cachoeira Alta	2017	4	9	Cômodo	12002	0,074987502	Sudoeste Goiano	Quirinópolis
5204102	Cachoeira Alta	2017	79	125	Improvisado	12002	1,041493084	Sudoeste Goiano	Quirinópolis
5204102	Cachoeira Alta	2017	218	597	Ônus	12002	4,974170972	Sudoeste Goiano	Quirinópolis
5204102	Cachoeira Alta	2017	53	106	Rústico	12002	0,883186136	Sudoeste Goiano	Quirinópolis
5204102	Cachoeira Alta	2017	357	852	Total	12002	7,098816864	Sudoeste Goiano	Quirinópolis
5204102	Cachoeira Alta	2018	3	17	Adensado	12297	0,1382451	Sudoeste Goiano	Quirinópolis

5204102	Cachoeira Alta	2018	2	4	Cômodo	12297	0,032528259	Sudoeste Goiano	Quirinópolis
5204102	Cachoeira Alta	2018	62	112	Improvisado	12297	0,91079125	Sudoeste Goiano	Quirinópolis
5204102	Cachoeira Alta	2018	180	507	Ônus	12297	4,122956819	Sudoeste Goiano	Quirinópolis
5204102	Cachoeira Alta	2018	30	55	Rústico	12297	0,44726356	Sudoeste Goiano	Quirinópolis
5204102	Cachoeira Alta	2018	277	695	Total	12297	5,651784988	Sudoeste Goiano	Quirinópolis
5204102	Cachoeira Alta	2019	6	32	Adensado	12484	0,2563281	Sudoeste Goiano	Quirinópolis
5204102	Cachoeira Alta	2019	5	9	Cômodo	12484	0,072092278	Sudoeste Goiano	Quirinópolis
5204102	Cachoeira Alta	2019	49	76	Improvisado	12484	0,608779237	Sudoeste Goiano	Quirinópolis
5204102	Cachoeira Alta	2019	251	704	Ônus	12484	5,639218199	Sudoeste Goiano	Quirinópolis
5204102	Cachoeira Alta	2019	25	46	Rústico	12484	0,368471644	Sudoeste Goiano	Quirinópolis
5204102	Cachoeira Alta	2019	336	867	Total	12484	6,944889459	Sudoeste Goiano	Quirinópolis
5204102	Cachoeira Alta	2020	7	36	Adensado	12666	0,284225486	Sudoeste Goiano	Quirinópolis
5204102	Cachoeira Alta	2020	6	10	Cômodo	12666	0,078951524	Sudoeste Goiano	Quirinópolis
5204102	Cachoeira Alta	2020	38	52	Improvisado	12666	0,410547924	Sudoeste Goiano	Quirinópolis
5204102	Cachoeira Alta	2020	278	786	Ônus	12666	6,205589768	Sudoeste Goiano	Quirinópolis
5204102	Cachoeira Alta	2020	27	50	Rústico	12666	0,394757619	Sudoeste Goiano	Quirinópolis
5204102	Cachoeira Alta	2020	356	934	Total	12666	7,37407232	Sudoeste Goiano	Quirinópolis
5204102	Cachoeira Alta	2021	3	15	Adensado	12843	0,116795141	Sudoeste Goiano	Quirinópolis
5204102	Cachoeira Alta	2021	7	12	Cômodo	12843	0,093436113	Sudoeste Goiano	Quirinópolis
5204102	Cachoeira Alta	2021	33	54	Improvisado	12843	0,420462509	Sudoeste Goiano	Quirinópolis
5204102	Cachoeira Alta	2021	351	880	Ônus	12843	6,851981624	Sudoeste Goiano	Quirinópolis
5204102	Cachoeira Alta	2021	24	42	Rústico	12843	0,327026396	Sudoeste Goiano	Quirinópolis
5204102	Cachoeira Alta	2021	418	1003	Total	12843	7,809701783	Sudoeste Goiano	Quirinópolis
5204201	Cachoeira de Goiás	2017	2	3	Cômodo	1414	0,212164074	Oeste Goiano	Iporá
5204201	Cachoeira de Goiás	2017	34	98	Ônus	1414	6,930693069	Oeste Goiano	Iporá
5204201	Cachoeira de Goiás	2017	5	11	Rústico	1414	0,777934936	Oeste Goiano	Iporá
5204201	Cachoeira de Goiás	2017	41	112	Total	1414	7,920792079	Oeste Goiano	Iporá
5204201	Cachoeira de Goiás	2018	1	1	Improvisado	1361	0,073475386	Oeste Goiano	Iporá
5204201	Cachoeira de Goiás	2018	40	85	Ônus	1361	6,245407788	Oeste Goiano	Iporá
5204201	Cachoeira de Goiás	2018	4	11	Rústico	1361	0,808229243	Oeste Goiano	Iporá
5204201	Cachoeira de Goiás	2018	45	97	Total	1361	7,127112417	Oeste Goiano	Iporá
5204201	Cachoeira de Goiás	2019	1	1	Improvisado	1351	0,074019245	Oeste Goiano	Iporá
5204201	Cachoeira de Goiás	2019	41	79	Ônus	1351	5,847520355	Oeste Goiano	Iporá
5204201	Cachoeira de Goiás	2019	4	9	Rústico	1351	0,666173205	Oeste Goiano	Iporá
5204201	Cachoeira de Goiás	2019	46	89	Total	1351	6,577712805	Oeste Goiano	Iporá
5204201	Cachoeira de Goiás	2020	1	1	Improvisado	1342	0,074515648	Oeste Goiano	Iporá
5204201	Cachoeira de Goiás	2020	46	93	Ônus	1342	6,929955291	Oeste Goiano	Iporá
5204201	Cachoeira de Goiás	2020	5	10	Rústico	1342	0,745156483	Oeste Goiano	Iporá
5204201	Cachoeira de Goiás	2020	52	104	Total	1342	7,749627422	Oeste Goiano	Iporá
5204201	Cachoeira de Goiás	2021	1	1	Improvisado	1336	0,074850299	Oeste Goiano	Iporá
5204201	Cachoeira de Goiás	2021	65	146	Ônus	1336	10,92814371	Oeste Goiano	Iporá
5204201	Cachoeira de Goiás	2021	7	16	Rústico	1336	1,19760479	Oeste Goiano	Iporá
5204201	Cachoeira de Goiás	2021	73	163	Total	1336	12,2005988	Oeste Goiano	Iporá
5204250	Cachoeira Dourada	2017	1	7	Adensado	8355	0,083782166	Sul Goiano	Meia Ponte
5204250	Cachoeira Dourada	2017	68	198	Improvisado	8355	2,36983842	Sul Goiano	Meia Ponte
5204250	Cachoeira Dourada	2017	67	182	Ônus	8355	2,178336326	Sul Goiano	Meia Ponte
5204250	Cachoeira Dourada	2017	1	4	Rústico	8355	0,047875524	Sul Goiano	Meia Ponte
5204250	Cachoeira Dourada	2017	137	391	Total	8355	4,679832436	Sul Goiano	Meia Ponte
5204250	Cachoeira Dourada	2018	2	12	Adensado	8102	0,148111577	Sul Goiano	Meia Ponte
5204250	Cachoeira Dourada	2018	285	635	Improvisado	8102	7,83757097	Sul Goiano	Meia Ponte
5204250	Cachoeira Dourada	2018	47	134	Ônus	8102	1,653912614	Sul Goiano	Meia Ponte
5204250	Cachoeira Dourada	2018	334	781	Total	8102	9,639595162	Sul Goiano	Meia Ponte
5204250	Cachoeira Dourada	2019	402	943	Improvisado	8067	11,6895996	Sul Goiano	Meia Ponte
5204250	Cachoeira Dourada	2019	40	117	Ônus	8067	1,450353291	Sul Goiano	Meia Ponte
5204250	Cachoeira Dourada	2019	442	1060	Total	8067	13,13995289	Sul Goiano	Meia Ponte
5204250	Cachoeira Dourada	2020	1	4	Adensado	8031	0,049806998	Sul Goiano	Meia Ponte
5204250	Cachoeira Dourada	2020	470	1124	Improvisado	8031	13,99576641	Sul Goiano	Meia Ponte
5204250	Cachoeira Dourada	2020	28	90	Ônus	8031	1,120657452	Sul Goiano	Meia Ponte
5204250	Cachoeira Dourada	2020	499	1218	Total	8031	15,16623086	Sul Goiano	Meia Ponte
5204250	Cachoeira Dourada	2021	1	4	Adensado	7997	0,050018757	Sul Goiano	Meia Ponte
5204250	Cachoeira Dourada	2021	358	818	Improvisado	7997	10,22883581	Sul Goiano	Meia Ponte
5204250	Cachoeira Dourada	2021	88	240	Ônus	7997	3,001125422	Sul Goiano	Meia Ponte
5204250	Cachoeira Dourada	2021	447	1062	Total	7997	13,27997999	Sul Goiano	Meia Ponte
5204300	Caçu	2017	4	17	Adensado	15287	0,1112056	Sudoeste Goiano	Quirinópolis
5204300	Caçu	2017	80	148	Improvisado	15287	0,968142866	Sudoeste Goiano	Quirinópolis
5204300	Caçu	2017	353	1044	Ônus	15287	6,829332112	Sudoeste Goiano	Quirinópolis
5204300	Caçu	2017	22	48	Rústico	15287	0,313992281	Sudoeste Goiano	Quirinópolis
5204300	Caçu	2017	459	1257	Total	15287	8,222672859	Sudoeste Goiano	Quirinópolis
5204300	Caçu	2018	3	12	Adensado	15743	0,076224354	Sudoeste Goiano	Quirinópolis
5204300	Caçu	2018	88	132	Improvisado	15743	0,83846789	Sudoeste Goiano	Quirinópolis
5204300	Caçu	2018	348	959	Ônus	15743	6,091596265	Sudoeste Goiano	Quirinópolis
5204300	Caçu	2018	26	53	Rústico	15743	0,336657562	Sudoeste Goiano	Quirinópolis
5204300	Caçu	2018	465	1156	Total	15743	7,342946071	Sudoeste Goiano	Quirinópolis
5204300	Caçu	2019	2	11	Adensado	16009	0,06871135	Sudoeste Goiano	Quirinópolis
5204300	Caçu	2019	124	163	Improvisado	16009	1,018177275	Sudoeste Goiano	Quirinópolis
5204300	Caçu	2019	311	866	Ônus	16009	5,40945718	Sudoeste Goiano	Quirinópolis
5204300	Caçu	2019	25	51	Rústico	16009	0,318570804	Sudoeste Goiano	Quirinópolis
5204300	Caçu	2019	462	1091	Total	16009	6,814916609	Sudoeste Goiano	Quirinópolis
5204300	Caçu	2020	2	8	Adensado	16270	0,049170252	Sudoeste Goiano	Quirinópolis
5204300	Caçu	2020	116	149	Improvisado	16270	0,915795943	Sudoeste Goiano	Quirinópolis
5204300	Caçu	2020	305	847	Ônus	16270	5,20590043	Sudoeste Goiano	Quirinópolis
5204300	Caçu	2020	26	53	Rústico	16270	0,325752919	Sudoeste Goiano	Quirinópolis
5204300	Caçu	2020	449	1057	Total	16270	6,496619545	Sudoeste Goiano	Quirinópolis
5204300	Caçu	2021	2	8	Adensado	16525	0,048411498	Sudoeste Goiano	Quirinópolis
5204300	Caçu	2021	1	1	Cômodo	16525	0,006051437	Sudoeste Goiano	Quirinópolis
5204300	Caçu	2021	132	172	Improvisado	16525	1,040847201	Sudoeste Goiano	Quirinópolis
5204300	Caçu	2021	351	924	Ônus	16525	5,591527988	Sudoeste Goiano	Quirinópolis
5204300	Caçu	2021	25	47	Rústico	16525	0,284417549	Sudoeste Goiano	Quirinópolis
5204300	Caçu	2021	511	1152	Total	16525	6,971255673	Sudoeste Goiano	Quirinópolis

5204409	Caiapônia	2017	7	32	Adensado	18505	0,172926236	Oeste Goiano	Sudoeste de Goiás
5204409	Caiapônia	2017	6	12	Cômodo	18505	0,064847339	Oeste Goiano	Sudoeste de Goiás
5204409	Caiapônia	2017	645	1365	Improvisado	18505	7,376384761	Oeste Goiano	Sudoeste de Goiás
5204409	Caiapônia	2017	266	760	Ônus	18505	4,106998109	Oeste Goiano	Sudoeste de Goiás
5204409	Caiapônia	2017	88	237	Rústico	18505	1,280734937	Oeste Goiano	Sudoeste de Goiás
5204409	Caiapônia	2017	1012	2406	Total	18505	13,00189138	Oeste Goiano	Sudoeste de Goiás
5204409	Caiapônia	2018	2	10	Adensado	18715	0,053433075	Oeste Goiano	Sudoeste de Goiás
5204409	Caiapônia	2018	4	5	Cômodo	18715	0,026716538	Oeste Goiano	Sudoeste de Goiás
5204409	Caiapônia	2018	390	843	Improvisado	18715	4,504408229	Oeste Goiano	Sudoeste de Goiás
5204409	Caiapônia	2018	287	783	Ônus	18715	4,183809778	Oeste Goiano	Sudoeste de Goiás
5204409	Caiapônia	2018	73	172	Rústico	18715	0,919048891	Oeste Goiano	Sudoeste de Goiás
5204409	Caiapônia	2018	756	1813	Total	18715	9,687416511	Oeste Goiano	Sudoeste de Goiás
5204409	Caiapônia	2019	2	8	Adensado	18913	0,042298948	Oeste Goiano	Sudoeste de Goiás
5204409	Caiapônia	2019	1	2	Cômodo	18913	0,010574737	Oeste Goiano	Sudoeste de Goiás
5204409	Caiapônia	2019	335	709	Improvisado	18913	3,74874425	Oeste Goiano	Sudoeste de Goiás
5204409	Caiapônia	2019	335	910	Ônus	18913	4,811505314	Oeste Goiano	Sudoeste de Goiás
5204409	Caiapônia	2019	76	183	Rústico	18913	0,967588431	Oeste Goiano	Sudoeste de Goiás
5204409	Caiapônia	2019	749	1812	Total	18913	9,58071168	Oeste Goiano	Sudoeste de Goiás
5204409	Caiapônia	2020	1	4	Adensado	19107	0,020934736	Oeste Goiano	Sudoeste de Goiás
5204409	Caiapônia	2020	1	2	Cômodo	19107	0,010467368	Oeste Goiano	Sudoeste de Goiás
5204409	Caiapônia	2020	311	665	Improvisado	19107	3,480399853	Oeste Goiano	Sudoeste de Goiás
5204409	Caiapônia	2020	339	913	Ônus	19107	4,778353483	Oeste Goiano	Sudoeste de Goiás
5204409	Caiapônia	2020	77	191	Rústico	19107	0,999633642	Oeste Goiano	Sudoeste de Goiás
5204409	Caiapônia	2020	729	1775	Total	19107	9,289789083	Oeste Goiano	Sudoeste de Goiás
5204409	Caiapônia	2021	1	4	Adensado	19304	0,020721094	Oeste Goiano	Sudoeste de Goiás
5204409	Caiapônia	2021	3	5	Cômodo	19304	0,025901368	Oeste Goiano	Sudoeste de Goiás
5204409	Caiapônia	2021	285	600	Improvisado	19304	3,108164111	Oeste Goiano	Sudoeste de Goiás
5204409	Caiapônia	2021	353	911	Ônus	19304	4,719229175	Oeste Goiano	Sudoeste de Goiás
5204409	Caiapônia	2021	77	178	Rústico	19304	0,922088686	Oeste Goiano	Sudoeste de Goiás
5204409	Caiapônia	2021	719	1698	Total	19304	8,796104434	Oeste Goiano	Sudoeste de Goiás
5204508	Caldas Novas	2017	74	346	Adensado	84900	0,40753828	Sul Goiano	Meia Ponte
5204508	Caldas Novas	2017	7	22	Cômodo	84900	0,025912839	Sul Goiano	Meia Ponte
5204508	Caldas Novas	2017	241	598	Improvisado	84900	0,704358068	Sul Goiano	Meia Ponte
5204508	Caldas Novas	2017	2633	7214	Ônus	84900	8,497055359	Sul Goiano	Meia Ponte
5204508	Caldas Novas	2017	125	289	Rústico	84900	0,340400471	Sul Goiano	Meia Ponte
5204508	Caldas Novas	2017	3080	8469	Total	84900	9,975265018	Sul Goiano	Meia Ponte
5204508	Caldas Novas	2018	41	188	Adensado	89087	0,211029668	Sul Goiano	Meia Ponte
5204508	Caldas Novas	2018	4	10	Cômodo	89087	0,011224982	Sul Goiano	Meia Ponte
5204508	Caldas Novas	2018	80	168	Improvisado	89087	0,188579703	Sul Goiano	Meia Ponte
5204508	Caldas Novas	2018	1910	5032	Ônus	89087	5,648411104	Sul Goiano	Meia Ponte
5204508	Caldas Novas	2018	100	201	Rústico	89087	0,225622145	Sul Goiano	Meia Ponte
5204508	Caldas Novas	2018	2135	5599	Total	89087	6,284867601	Sul Goiano	Meia Ponte
5204508	Caldas Novas	2019	33	166	Adensado	91162	0,182093416	Sul Goiano	Meia Ponte
5204508	Caldas Novas	2019	6	17	Cômodo	91162	0,018648121	Sul Goiano	Meia Ponte
5204508	Caldas Novas	2019	71	137	Improvisado	91162	0,150281916	Sul Goiano	Meia Ponte
5204508	Caldas Novas	2019	1799	4565	Ônus	91162	5,007568943	Sul Goiano	Meia Ponte
5204508	Caldas Novas	2019	86	165	Rústico	91162	0,180996468	Sul Goiano	Meia Ponte
5204508	Caldas Novas	2019	1995	5050	Total	91162	5,539588864	Sul Goiano	Meia Ponte
5204508	Caldas Novas	2020	28	143	Adensado	93196	0,153440062	Sul Goiano	Meia Ponte
5204508	Caldas Novas	2020	5	12	Cômodo	93196	0,012876089	Sul Goiano	Meia Ponte
5204508	Caldas Novas	2020	66	119	Improvisado	93196	0,127687884	Sul Goiano	Meia Ponte
5204508	Caldas Novas	2020	1705	4279	Ônus	93196	4,591398772	Sul Goiano	Meia Ponte
5204508	Caldas Novas	2020	81	150	Rústico	93196	0,160951114	Sul Goiano	Meia Ponte
5204508	Caldas Novas	2020	1885	4703	Total	93196	5,046353921	Sul Goiano	Meia Ponte
5204508	Caldas Novas	2021	24	123	Adensado	95183	0,129224757	Sul Goiano	Meia Ponte
5204508	Caldas Novas	2021	6	15	Cômodo	95183	0,015759117	Sul Goiano	Meia Ponte
5204508	Caldas Novas	2021	50	86	Improvisado	95183	0,090352269	Sul Goiano	Meia Ponte
5204508	Caldas Novas	2021	1765	4272	Ônus	95183	4,488196422	Sul Goiano	Meia Ponte
5204508	Caldas Novas	2021	81	154	Rústico	95183	0,161793598	Sul Goiano	Meia Ponte
5204508	Caldas Novas	2021	1926	4650	Total	95183	4,885326161	Sul Goiano	Meia Ponte
5204557	Caldazinha	2017	2	8	Adensado	3703	0,216041048	Metropolitana de Goiânia	Goiânia
5204557	Caldazinha	2017	4	11	Improvisado	3703	0,297056441	Metropolitana de Goiânia	Goiânia
5204557	Caldazinha	2017	95	288	Ônus	3703	7,777477721	Metropolitana de Goiânia	Goiânia
5204557	Caldazinha	2017	2	2	Rústico	3703	0,054010262	Metropolitana de Goiânia	Goiânia
5204557	Caldazinha	2017	103	309	Total	3703	8,344585471	Metropolitana de Goiânia	Goiânia
5204557	Caldazinha	2018	1	4	Adensado	3759	0,10641128	Metropolitana de Goiânia	Goiânia
5204557	Caldazinha	2018	1	4	Improvisado	3759	0,10641128	Metropolitana de Goiânia	Goiânia
5204557	Caldazinha	2018	82	261	Ônus	3759	6,943335994	Metropolitana de Goiânia	Goiânia
5204557	Caldazinha	2018	7	10	Rústico	3759	0,266028199	Metropolitana de Goiânia	Goiânia
5204557	Caldazinha	2018	91	279	Total	3759	7,422186752	Metropolitana de Goiânia	Goiânia
5204557	Caldazinha	2019	2	12	Adensado	3804	0,315457413	Metropolitana de Goiânia	Goiânia
5204557	Caldazinha	2019	1	4	Improvisado	3804	0,105152471	Metropolitana de Goiânia	Goiânia
5204557	Caldazinha	2019	83	279	Ônus	3804	7,334384858	Metropolitana de Goiânia	Goiânia
5204557	Caldazinha	2019	7	10	Rústico	3804	0,262881178	Metropolitana de Goiânia	Goiânia
5204557	Caldazinha	2019	93	305	Total	3804	8,01787592	Metropolitana de Goiânia	Goiânia
5204557	Caldazinha	2020	2	12	Adensado	3848	0,311850312	Metropolitana de Goiânia	Goiânia
5204557	Caldazinha	2020	1	4	Improvisado	3848	0,103950104	Metropolitana de Goiânia	Goiânia
5204557	Caldazinha	2020	93	294	Ônus	3848	7,64033264	Metropolitana de Goiânia	Goiânia
5204557	Caldazinha	2020	8	13	Rústico	3848	0,337837838	Metropolitana de Goiânia	Goiânia
5204557	Caldazinha	2020	104	323	Total	3848	8,393970894	Metropolitana de Goiânia	Goiânia
5204557	Caldazinha	2021	1	4	Improvisado	3900	0,102564103	Metropolitana de Goiânia	Goiânia
5204557	Caldazinha	2021	97	287	Ônus	3900	7,358974359	Metropolitana de Goiânia	Goiânia
5204557	Caldazinha	2021	8	13	Rústico	3900	0,333333333	Metropolitana de Goiânia	Goiânia
5204557	Caldazinha	2021	106	304	Total	3900	7,794871795	Metropolitana de Goiânia	Goiânia
5204607	Campestre de Goiás	2017	2	4	Cômodo	3622	0,110436223	Oeste Goiano	Vale do Rio dos Bois
5204607	Campestre de Goiás	2017	12	33	Improvisado	3622	0,91109884	Oeste Goiano	Vale do Rio dos Bois
5204607	Campestre de Goiás	2017	112	342	Ônus	3622	9,442297073	Oeste Goiano	Vale do Rio dos Bois
5204607	Campestre de Goiás	2017	24	70	Rústico	3622	1,932633904	Oeste Goiano	Vale do Rio dos Bois
5204607	Campestre de Goiás	2017	150	449	Total	3622	12,39646604	Oeste Goiano	Vale do Rio dos Bois

5204607	Campestre de Goiás	2018	3	10	Cômodo	3610	0,27700831	Oeste Goiano	Vale do Rio dos Bois
5204607	Campestre de Goiás	2018	47	107	Improvisado	3610	2,96398892	Oeste Goiano	Vale do Rio dos Bois
5204607	Campestre de Goiás	2018	83	234	Ônus	3610	6,48199446	Oeste Goiano	Vale do Rio dos Bois
5204607	Campestre de Goiás	2018	14	44	Rústico	3610	1,218836565	Oeste Goiano	Vale do Rio dos Bois
5204607	Campestre de Goiás	2018	147	395	Total	3610	10,94182825	Oeste Goiano	Vale do Rio dos Bois
5204607	Campestre de Goiás	2019	1	4	Adensado	3630	0,110192837	Oeste Goiano	Vale do Rio dos Bois
5204607	Campestre de Goiás	2019	3	10	Cômodo	3630	0,275482094	Oeste Goiano	Vale do Rio dos Bois
5204607	Campestre de Goiás	2019	248	451	Improvisado	3630	12,42424242	Oeste Goiano	Vale do Rio dos Bois
5204607	Campestre de Goiás	2019	54	156	Ônus	3630	4,297520661	Oeste Goiano	Vale do Rio dos Bois
5204607	Campestre de Goiás	2019	11	29	Rústico	3630	0,798898072	Oeste Goiano	Vale do Rio dos Bois
5204607	Campestre de Goiás	2019	317	650	Total	3630	17,90633609	Oeste Goiano	Vale do Rio dos Bois
5204607	Campestre de Goiás	2020	1	4	Adensado	3649	0,109619074	Oeste Goiano	Vale do Rio dos Bois
5204607	Campestre de Goiás	2020	3	10	Cômodo	3649	0,274047684	Oeste Goiano	Vale do Rio dos Bois
5204607	Campestre de Goiás	2020	299	528	Improvisado	3649	14,46971773	Oeste Goiano	Vale do Rio dos Bois
5204607	Campestre de Goiás	2020	52	159	Ônus	3649	4,35735818	Oeste Goiano	Vale do Rio dos Bois
5204607	Campestre de Goiás	2020	11	29	Rústico	3649	0,794738284	Oeste Goiano	Vale do Rio dos Bois
5204607	Campestre de Goiás	2020	366	730	Total	3649	20,00548095	Oeste Goiano	Vale do Rio dos Bois
5204607	Campestre de Goiás	2021	2	9	Cômodo	3662	0,24576734	Oeste Goiano	Vale do Rio dos Bois
5204607	Campestre de Goiás	2021	333	596	Improvisado	3662	16,27525942	Oeste Goiano	Vale do Rio dos Bois
5204607	Campestre de Goiás	2021	73	195	Ônus	3662	5,324959039	Oeste Goiano	Vale do Rio dos Bois
5204607	Campestre de Goiás	2021	10	26	Rústico	3662	0,709994539	Oeste Goiano	Vale do Rio dos Bois
5204607	Campestre de Goiás	2021	418	826	Total	3662	22,55598034	Oeste Goiano	Vale do Rio dos Bois
5204656	Campinaçu	2017	225	515	Improvisado	3740	13,77005348	Norte Goiano	Porangatu
5204656	Campinaçu	2017	9	30	Ônus	3740	0,802139037	Norte Goiano	Porangatu
5204656	Campinaçu	2017	7	19	Rústico	3740	0,50802139	Norte Goiano	Porangatu
5204656	Campinaçu	2017	241	564	Total	3740	15,0802139	Norte Goiano	Porangatu
5204656	Campinaçu	2018	196	453	Improvisado	3649	12,4143601	Norte Goiano	Porangatu
5204656	Campinaçu	2018	6	12	Ônus	3649	0,328857221	Norte Goiano	Porangatu
5204656	Campinaçu	2018	4	9	Rústico	3649	0,246642916	Norte Goiano	Porangatu
5204656	Campinaçu	2018	206	474	Total	3649	12,98986024	Norte Goiano	Porangatu
5204656	Campinaçu	2019	172	385	Improvisado	3640	10,57692308	Norte Goiano	Porangatu
5204656	Campinaçu	2019	15	35	Ônus	3640	0,961538462	Norte Goiano	Porangatu
5204656	Campinaçu	2019	5	10	Rústico	3640	0,274725275	Norte Goiano	Porangatu
5204656	Campinaçu	2019	192	430	Total	3640	11,81318681	Norte Goiano	Porangatu
5204656	Campinaçu	2020	154	341	Improvisado	3632	9,38876652	Norte Goiano	Porangatu
5204656	Campinaçu	2020	29	63	Ônus	3632	1,734581498	Norte Goiano	Porangatu
5204656	Campinaçu	2020	6	11	Rústico	3632	0,302863436	Norte Goiano	Porangatu
5204656	Campinaçu	2020	189	415	Total	3632	11,42621145	Norte Goiano	Porangatu
5204656	Campinaçu	2021	112	251	Improvisado	3628	6,918412348	Norte Goiano	Porangatu
5204656	Campinaçu	2021	60	130	Ônus	3628	3,583241455	Norte Goiano	Porangatu
5204656	Campinaçu	2021	7	15	Rústico	3628	0,413450937	Norte Goiano	Porangatu
5204656	Campinaçu	2021	179	396	Total	3628	10,91510474	Norte Goiano	Porangatu
5204706	Campinorte	2017	2	12	Adensado	12321	0,097394692	Norte Goiano	Porangatu
5204706	Campinorte	2017	145	481	Ônus	12321	3,903903904	Norte Goiano	Porangatu
5204706	Campinorte	2017	14	35	Rústico	12321	0,284067852	Norte Goiano	Porangatu
5204706	Campinorte	2017	161	528	Total	12321	4,285366448	Norte Goiano	Porangatu
5204706	Campinorte	2018	1	7	Adensado	12486	0,05606279	Norte Goiano	Porangatu
5204706	Campinorte	2018	133	398	Ônus	12486	3,187570078	Norte Goiano	Porangatu
5204706	Campinorte	2018	14	35	Rústico	12486	0,280313952	Norte Goiano	Porangatu
5204706	Campinorte	2018	148	440	Total	12486	3,52394682	Norte Goiano	Porangatu
5204706	Campinorte	2019	1	7	Adensado	12626	0,055441153	Norte Goiano	Porangatu
5204706	Campinorte	2019	1	1	Cômodo	12626	0,007920165	Norte Goiano	Porangatu
5204706	Campinorte	2019	177	477	Ônus	12626	3,777918581	Norte Goiano	Porangatu
5204706	Campinorte	2019	14	35	Rústico	12626	0,277205766	Norte Goiano	Porangatu
5204706	Campinorte	2019	193	520	Total	12626	4,118485665	Norte Goiano	Porangatu
5204706	Campinorte	2020	1	1	Cômodo	12764	0,007834535	Norte Goiano	Porangatu
5204706	Campinorte	2020	170	463	Ônus	12764	3,627389533	Norte Goiano	Porangatu
5204706	Campinorte	2020	12	28	Rústico	12764	0,21936697	Norte Goiano	Porangatu
5204706	Campinorte	2020	183	492	Total	12764	3,854591037	Norte Goiano	Porangatu
5204706	Campinorte	2021	4	4	Improvisado	12880	0,031055901	Norte Goiano	Porangatu
5204706	Campinorte	2021	179	471	Ônus	12880	3,656832298	Norte Goiano	Porangatu
5204706	Campinorte	2021	10	23	Rústico	12880	0,178571429	Norte Goiano	Porangatu
5204706	Campinorte	2021	193	498	Total	12880	3,866459627	Norte Goiano	Porangatu
5204805	Campo Alegre de Goiás	2017	7	37	Adensado	7149	0,517554903	Sudeste Goiano	Catalão
5204805	Campo Alegre de Goiás	2017	3	3	Improvisado	7149	0,041963911	Sudeste Goiano	Catalão
5204805	Campo Alegre de Goiás	2017	137	404	Ônus	7149	5,65114002	Sudeste Goiano	Catalão
5204805	Campo Alegre de Goiás	2017	10	33	Rústico	7149	0,461603021	Sudeste Goiano	Catalão
5204805	Campo Alegre de Goiás	2017	157	477	Total	7149	6,672261855	Sudeste Goiano	Catalão
5204805	Campo Alegre de Goiás	2018	3	16	Adensado	7437	0,215140514	Sudeste Goiano	Catalão
5204805	Campo Alegre de Goiás	2018	2	2	Improvisado	7437	0,026892564	Sudeste Goiano	Catalão
5204805	Campo Alegre de Goiás	2018	119	382	Ônus	7437	5,136479763	Sudeste Goiano	Catalão
5204805	Campo Alegre de Goiás	2018	6	21	Rústico	7437	0,282371924	Sudeste Goiano	Catalão
5204805	Campo Alegre de Goiás	2018	130	421	Total	7437	5,660884765	Sudeste Goiano	Catalão
5204805	Campo Alegre de Goiás	2019	3	16	Adensado	7589	0,210831467	Sudeste Goiano	Catalão
5204805	Campo Alegre de Goiás	2019	2	2	Improvisado	7589	0,026353933	Sudeste Goiano	Catalão
5204805	Campo Alegre de Goiás	2019	129	411	Ônus	7589	5,415733298	Sudeste Goiano	Catalão
5204805	Campo Alegre de Goiás	2019	12	40	Rústico	7589	0,527078666	Sudeste Goiano	Catalão
5204805	Campo Alegre de Goiás	2019	146	469	Total	7589	6,179997365	Sudeste Goiano	Catalão
5204805	Campo Alegre de Goiás	2020	3	16	Adensado	7738	0,206771776	Sudeste Goiano	Catalão
5204805	Campo Alegre de Goiás	2020	3	4	Improvisado	7738	0,051692944	Sudeste Goiano	Catalão
5204805	Campo Alegre de Goiás	2020	126	405	Ônus	7738	5,233910571	Sudeste Goiano	Catalão
5204805	Campo Alegre de Goiás	2020	11	37	Rústico	7738	0,478159731	Sudeste Goiano	Catalão
5204805	Campo Alegre de Goiás	2020	143	462	Total	7738	5,970535022	Sudeste Goiano	Catalão
5204805	Campo Alegre de Goiás	2021	2	8	Adensado	7884	0,101471334	Sudeste Goiano	Catalão
5204805	Campo Alegre de Goiás	2021	1	1	Cômodo	7884	0,012683917	Sudeste Goiano	Catalão
5204805	Campo Alegre de Goiás	2021	3	4	Improvisado	7884	0,050735667	Sudeste Goiano	Catalão
5204805	Campo Alegre de Goiás	2021	159	475	Ônus	7884	6,024860477	Sudeste Goiano	Catalão
5204805	Campo Alegre de Goiás	2021	11	37	Rústico	7884	0,469304921	Sudeste Goiano	Catalão
5204805	Campo Alegre de Goiás	2021	176	525	Total	7884	6,659056317	Sudeste Goiano	Catalão

5204854	Campo Limpo de Goiás	2017	3	16	Adensado	7345	0,217835262	Centro Goiano	Anápolis
5204854	Campo Limpo de Goiás	2017	1	5	Cômodo	7345	0,068073519	Centro Goiano	Anápolis
5204854	Campo Limpo de Goiás	2017	443	1309	Improvisado	7345	17,82164738	Centro Goiano	Anápolis
5204854	Campo Limpo de Goiás	2017	81	267	Ônus	7345	3,635125936	Centro Goiano	Anápolis
5204854	Campo Limpo de Goiás	2017	528	1597	Total	7345	21,7426821	Centro Goiano	Anápolis
5204854	Campo Limpo de Goiás	2018	1	7	Adensado	7636	0,091671032	Centro Goiano	Anápolis
5204854	Campo Limpo de Goiás	2018	1	5	Cômodo	7636	0,065479309	Centro Goiano	Anápolis
5204854	Campo Limpo de Goiás	2018	428	1234	Improvisado	7636	16,16029335	Centro Goiano	Anápolis
5204854	Campo Limpo de Goiás	2018	63	180	Ônus	7636	2,357255107	Centro Goiano	Anápolis
5204854	Campo Limpo de Goiás	2018	493	1426	Total	7636	18,6746988	Centro Goiano	Anápolis
5204854	Campo Limpo de Goiás	2019	2	11	Adensado	7789	0,141224804	Centro Goiano	Anápolis
5204854	Campo Limpo de Goiás	2019	345	957	Improvisado	7789	12,28655797	Centro Goiano	Anápolis
5204854	Campo Limpo de Goiás	2019	123	317	Ônus	7789	4,069842085	Centro Goiano	Anápolis
5204854	Campo Limpo de Goiás	2019	470	1285	Total	7789	16,49762486	Centro Goiano	Anápolis
5204854	Campo Limpo de Goiás	2020	3	15	Adensado	7940	0,188916877	Centro Goiano	Anápolis
5204854	Campo Limpo de Goiás	2020	315	882	Improvisado	7940	11,10831234	Centro Goiano	Anápolis
5204854	Campo Limpo de Goiás	2020	138	376	Ônus	7940	4,735516373	Centro Goiano	Anápolis
5204854	Campo Limpo de Goiás	2020	456	1273	Total	7940	16,03274559	Centro Goiano	Anápolis
5204854	Campo Limpo de Goiás	2021	3	15	Adensado	8087	0,185482874	Centro Goiano	Anápolis
5204854	Campo Limpo de Goiás	2021	293	810	Improvisado	8087	10,01607518	Centro Goiano	Anápolis
5204854	Campo Limpo de Goiás	2021	132	364	Ônus	8087	4,50105107	Centro Goiano	Anápolis
5204854	Campo Limpo de Goiás	2021	428	1189	Total	8087	14,70260913	Centro Goiano	Anápolis
5204904	Campos Belos	2017	3	17	Adensado	19786	0,085919337	Nordeste Goiano	pada dos Veadeiros
5204904	Campos Belos	2017	247	754	Ônus	19786	3,810775296	Nordeste Goiano	pada dos Veadeiros
5204904	Campos Belos	2017	40	113	Rústico	19786	0,571110886	Nordeste Goiano	pada dos Veadeiros
5204904	Campos Belos	2017	290	884	Total	19786	4,467805519	Nordeste Goiano	pada dos Veadeiros
5204904	Campos Belos	2018	5	26	Adensado	19764	0,131552317	Nordeste Goiano	pada dos Veadeiros
5204904	Campos Belos	2018	10	14	Improvisado	19764	0,070835863	Nordeste Goiano	pada dos Veadeiros
5204904	Campos Belos	2018	292	809	Ônus	19764	4,093300951	Nordeste Goiano	pada dos Veadeiros
5204904	Campos Belos	2018	36	108	Rústico	19764	0,546448087	Nordeste Goiano	pada dos Veadeiros
5204904	Campos Belos	2018	343	957	Total	19764	4,842137219	Nordeste Goiano	pada dos Veadeiros
5204904	Campos Belos	2019	3	18	Adensado	19887	0,090511389	Nordeste Goiano	pada dos Veadeiros
5204904	Campos Belos	2019	2	4	Cômodo	19887	0,020113642	Nordeste Goiano	pada dos Veadeiros
5204904	Campos Belos	2019	11	16	Improvisado	19887	0,080454568	Nordeste Goiano	pada dos Veadeiros
5204904	Campos Belos	2019	271	720	Ônus	19887	3,620455574	Nordeste Goiano	pada dos Veadeiros
5204904	Campos Belos	2019	30	82	Rústico	19887	0,412329663	Nordeste Goiano	pada dos Veadeiros
5204904	Campos Belos	2019	317	840	Total	19887	4,223864836	Nordeste Goiano	pada dos Veadeiros
5204904	Campos Belos	2020	2	11	Adensado	20007	0,054980757	Nordeste Goiano	pada dos Veadeiros
5204904	Campos Belos	2020	2	4	Cômodo	20007	0,019993002	Nordeste Goiano	pada dos Veadeiros
5204904	Campos Belos	2020	31	65	Improvisado	20007	0,32488629	Nordeste Goiano	pada dos Veadeiros
5204904	Campos Belos	2020	260	698	Ônus	20007	3,488778927	Nordeste Goiano	pada dos Veadeiros
5204904	Campos Belos	2020	28	77	Rústico	20007	0,384865297	Nordeste Goiano	pada dos Veadeiros
5204904	Campos Belos	2020	323	855	Total	20007	4,273504274	Nordeste Goiano	pada dos Veadeiros
5204904	Campos Belos	2021	2	11	Adensado	20124	0,054661101	Nordeste Goiano	pada dos Veadeiros
5204904	Campos Belos	2021	3	6	Cômodo	20124	0,029815146	Nordeste Goiano	pada dos Veadeiros
5204904	Campos Belos	2021	66	127	Improvisado	20124	0,631087259	Nordeste Goiano	pada dos Veadeiros
5204904	Campos Belos	2021	284	763	Ônus	20124	3,791492745	Nordeste Goiano	pada dos Veadeiros
5204904	Campos Belos	2021	27	73	Rústico	20124	0,362750944	Nordeste Goiano	pada dos Veadeiros
5204904	Campos Belos	2021	382	980	Total	20124	4,869807195	Nordeste Goiano	pada dos Veadeiros
5204953	Campos Verdes	2017	1	1	Cômodo	3399	0,029420418	Norte Goiano	Porangatu
5204953	Campos Verdes	2017	414	1027	Improvisado	3399	30,21476905	Norte Goiano	Porangatu
5204953	Campos Verdes	2017	2	4	Ônus	3399	0,117681671	Norte Goiano	Porangatu
5204953	Campos Verdes	2017	19	52	Rústico	3399	1,529861724	Norte Goiano	Porangatu
5204953	Campos Verdes	2017	436	1084	Total	3399	31,89173286	Norte Goiano	Porangatu
5204953	Campos Verdes	2018	1	1	Cômodo	2459	0,040666938	Norte Goiano	Porangatu
5204953	Campos Verdes	2018	463	1019	Improvisado	2459	41,4396096	Norte Goiano	Porangatu
5204953	Campos Verdes	2018	3	7	Ônus	2459	0,284668564	Norte Goiano	Porangatu
5204953	Campos Verdes	2018	21	60	Rústico	2459	2,440016267	Norte Goiano	Porangatu
5204953	Campos Verdes	2018	488	1087	Total	2459	44,20496137	Norte Goiano	Porangatu
5204953	Campos Verdes	2019	513	1092	Improvisado	2141	51,00420364	Norte Goiano	Porangatu
5204953	Campos Verdes	2019	2	5	Ônus	2141	0,233535731	Norte Goiano	Porangatu
5204953	Campos Verdes	2019	27	65	Rústico	2141	3,035964503	Norte Goiano	Porangatu
5204953	Campos Verdes	2019	542	1162	Total	2141	54,27370388	Norte Goiano	Porangatu
5204953	Campos Verdes	2020	545	1175	Improvisado	1830	64,20765027	Norte Goiano	Porangatu
5204953	Campos Verdes	2020	2	5	Ônus	1830	0,273224044	Norte Goiano	Porangatu
5204953	Campos Verdes	2020	24	51	Rústico	1830	2,786885246	Norte Goiano	Porangatu
5204953	Campos Verdes	2020	571	1231	Total	1830	67,26775956	Norte Goiano	Porangatu
5204953	Campos Verdes	2021	585	1236	Improvisado	1526	80,99606815	Norte Goiano	Porangatu
5204953	Campos Verdes	2021	8	17	Ônus	1526	1,114023591	Norte Goiano	Porangatu
5204953	Campos Verdes	2021	20	50	Rústico	1526	3,276539974	Norte Goiano	Porangatu
5204953	Campos Verdes	2021	613	1303	Total	1526	85,38663172	Norte Goiano	Porangatu
5205000	Carmo do Rio Verde	2017	345	915	Improvisado	9862	9,278036909	Centro Goiano	Ceres
5205000	Carmo do Rio Verde	2017	30	99	Ônus	9862	1,003853174	Centro Goiano	Ceres
5205000	Carmo do Rio Verde	2017	18	53	Rústico	9862	0,537416346	Centro Goiano	Ceres
5205000	Carmo do Rio Verde	2017	393	1067	Total	9862	10,81930643	Centro Goiano	Ceres
5205000	Carmo do Rio Verde	2018	3	19	Adensado	9976	0,190457097	Centro Goiano	Ceres
5205000	Carmo do Rio Verde	2018	75	200	Improvisado	9976	2,004811548	Centro Goiano	Ceres
5205000	Carmo do Rio Verde	2018	135	376	Ônus	9976	3,76904571	Centro Goiano	Ceres
5205000	Carmo do Rio Verde	2018	14	35	Rústico	9976	0,350842021	Centro Goiano	Ceres
5205000	Carmo do Rio Verde	2018	227	630	Total	9976	6,315156375	Centro Goiano	Ceres
5205000	Carmo do Rio Verde	2019	2	12	Adensado	10082	0,119024003	Centro Goiano	Ceres
5205000	Carmo do Rio Verde	2019	37	102	Improvisado	10082	1,011704027	Centro Goiano	Ceres
5205000	Carmo do Rio Verde	2019	136	367	Ônus	10082	3,640150764	Centro Goiano	Ceres
5205000	Carmo do Rio Verde	2019	14	34	Rústico	10082	0,337234676	Centro Goiano	Ceres
5205000	Carmo do Rio Verde	2019	189	515	Total	10082	5,10811347	Centro Goiano	Ceres
5205000	Carmo do Rio Verde	2020	2	12	Adensado	10186	0,117808757	Centro Goiano	Ceres
5205000	Carmo do Rio Verde	2020	30	85	Improvisado	10186	0,834478696	Centro Goiano	Ceres
5205000	Carmo do Rio Verde	2020	137	378	Ônus	10186	3,710975849	Centro Goiano	Ceres
5205000	Carmo do Rio Verde	2020	14	34	Rústico	10186	0,333791478	Centro Goiano	Ceres

5205000	Carmo do Rio Verde	2020	183	509	Total	10186	4,997054781	Centro Goiano	Ceres
5205000	Carmo do Rio Verde	2021	1	1	Cômodo	10299	0,009709681	Centro Goiano	Ceres
5205000	Carmo do Rio Verde	2021	14	39	Improvizado	10299	0,378677542	Centro Goiano	Ceres
5205000	Carmo do Rio Verde	2021	256	645	Ônus	10299	6,262743956	Centro Goiano	Ceres
5205000	Carmo do Rio Verde	2021	13	30	Rústico	10299	0,291290417	Centro Goiano	Ceres
5205000	Carmo do Rio Verde	2021	284	715	Total	10299	6,942421594	Centro Goiano	Ceres
5205059	Castelândia	2017	1	4	Adensado	3610	0,110803324	Sudoeste Goiano	Sudoeste de Goiás
5205059	Castelândia	2017	3	9	Improvizado	3610	0,249307479	Sudoeste Goiano	Sudoeste de Goiás
5205059	Castelândia	2017	32	87	Ônus	3610	2,409972299	Sudoeste Goiano	Sudoeste de Goiás
5205059	Castelândia	2017	9	28	Rústico	3610	0,775623269	Sudoeste Goiano	Sudoeste de Goiás
5205059	Castelândia	2017	45	128	Total	3610	3,545706371	Sudoeste Goiano	Sudoeste de Goiás
5205059	Castelândia	2018	2	2	Cômodo	3464	0,057736721	Sudoeste Goiano	Sudoeste de Goiás
5205059	Castelândia	2018	1	3	Improvizado	3464	0,086605081	Sudoeste Goiano	Sudoeste de Goiás
5205059	Castelândia	2018	36	93	Ônus	3464	2,684757506	Sudoeste Goiano	Sudoeste de Goiás
5205059	Castelândia	2018	5	12	Rústico	3464	0,346420323	Sudoeste Goiano	Sudoeste de Goiás
5205059	Castelândia	2018	44	110	Total	3464	3,17551963	Sudoeste Goiano	Sudoeste de Goiás
5205059	Castelândia	2019	2	2	Cômodo	3435	0,058224163	Sudoeste Goiano	Sudoeste de Goiás
5205059	Castelândia	2019	1	3	Improvizado	3435	0,087336245	Sudoeste Goiano	Sudoeste de Goiás
5205059	Castelândia	2019	33	80	Ônus	3435	2,328966521	Sudoeste Goiano	Sudoeste de Goiás
5205059	Castelândia	2019	4	10	Rústico	3435	0,291120815	Sudoeste Goiano	Sudoeste de Goiás
5205059	Castelândia	2019	40	95	Total	3435	2,765647744	Sudoeste Goiano	Sudoeste de Goiás
5205059	Castelândia	2020	2	2	Cômodo	3407	0,058702671	Sudoeste Goiano	Sudoeste de Goiás
5205059	Castelândia	2020	1	3	Improvizado	3407	0,088054006	Sudoeste Goiano	Sudoeste de Goiás
5205059	Castelândia	2020	50	120	Ônus	3407	3,522160258	Sudoeste Goiano	Sudoeste de Goiás
5205059	Castelândia	2020	4	10	Rústico	3407	0,293513355	Sudoeste Goiano	Sudoeste de Goiás
5205059	Castelândia	2020	57	135	Total	3407	3,962430291	Sudoeste Goiano	Sudoeste de Goiás
5205059	Castelândia	2021	2	2	Cômodo	3380	0,059171598	Sudoeste Goiano	Sudoeste de Goiás
5205059	Castelândia	2021	1	3	Improvizado	3380	0,088757396	Sudoeste Goiano	Sudoeste de Goiás
5205059	Castelândia	2021	46	120	Ônus	3380	3,550295858	Sudoeste Goiano	Sudoeste de Goiás
5205059	Castelândia	2021	5	15	Rústico	3380	0,443786982	Sudoeste Goiano	Sudoeste de Goiás
5205059	Castelândia	2021	54	140	Total	3380	4,142011834	Sudoeste Goiano	Sudoeste de Goiás
5205109	Catalão	2017	19	87	Adensado	102393	0,084966746	Sudeste Goiano	Catalão
5205109	Catalão	2017	3	5	Cômodo	102393	0,004883146	Sudeste Goiano	Catalão
5205109	Catalão	2017	83	182	Improvizado	102393	0,177746526	Sudeste Goiano	Catalão
5205109	Catalão	2017	2706	7422	Ônus	102393	7,248542381	Sudeste Goiano	Catalão
5205109	Catalão	2017	84	220	Rústico	102393	0,214858438	Sudeste Goiano	Catalão
5205109	Catalão	2017	2895	7916	Total	102393	7,730997236	Sudeste Goiano	Catalão
5205109	Catalão	2018	14	60	Adensado	106618	0,056275676	Sudeste Goiano	Catalão
5205109	Catalão	2018	43	87	Improvizado	106618	0,08159973	Sudeste Goiano	Catalão
5205109	Catalão	2018	2198	5833	Ônus	106618	5,470933613	Sudeste Goiano	Catalão
5205109	Catalão	2018	54	122	Rústico	106618	0,114427207	Sudeste Goiano	Catalão
5205109	Catalão	2018	2309	6102	Total	106618	5,723236227	Sudeste Goiano	Catalão
5205109	Catalão	2019	13	60	Adensado	108823	0,055135403	Sudeste Goiano	Catalão
5205109	Catalão	2019	1	4	Cômodo	108823	0,003675694	Sudeste Goiano	Catalão
5205109	Catalão	2019	25	44	Improvizado	108823	0,040432629	Sudeste Goiano	Catalão
5205109	Catalão	2019	2313	5981	Ônus	108823	5,496080792	Sudeste Goiano	Catalão
5205109	Catalão	2019	49	102	Rústico	108823	0,093730186	Sudeste Goiano	Catalão
5205109	Catalão	2019	2401	6191	Total	108823	5,689054704	Sudeste Goiano	Catalão
5205109	Catalão	2020	11	47	Adensado	110983	0,042348828	Sudeste Goiano	Catalão
5205109	Catalão	2020	1	4	Cômodo	110983	0,003604156	Sudeste Goiano	Catalão
5205109	Catalão	2020	24	39	Improvizado	110983	0,035140517	Sudeste Goiano	Catalão
5205109	Catalão	2020	2314	5909	Ônus	110983	5,324238847	Sudeste Goiano	Catalão
5205109	Catalão	2020	42	87	Rústico	110983	0,078390384	Sudeste Goiano	Catalão
5205109	Catalão	2020	2392	6086	Total	110983	5,483722732	Sudeste Goiano	Catalão
5205109	Catalão	2021	9	41	Adensado	113091	0,03625399	Sudeste Goiano	Catalão
5205109	Catalão	2021	2	6	Cômodo	113091	0,005305462	Sudeste Goiano	Catalão
5205109	Catalão	2021	29	49	Improvizado	113091	0,043327939	Sudeste Goiano	Catalão
5205109	Catalão	2021	2546	6417	Ônus	113091	5,67419158	Sudeste Goiano	Catalão
5205109	Catalão	2021	35	75	Rústico	113091	0,066318275	Sudeste Goiano	Catalão
5205109	Catalão	2021	2621	6588	Total	113091	5,825397246	Sudeste Goiano	Catalão
5205208	Caturai	2017	406	1100	Improvizado	5041	21,82106725	Metropolitana de Goiânia	Anápolis
5205208	Caturai	2017	5	12	Ônus	5041	0,238048006	Metropolitana de Goiânia	Anápolis
5205208	Caturai	2017	4	10	Rústico	5041	0,198373339	Metropolitana de Goiânia	Anápolis
5205208	Caturai	2017	415	1122	Total	5041	22,25748859	Metropolitana de Goiânia	Anápolis
5205208	Caturai	2018	151	352	Improvizado	5038	6,986899563	Metropolitana de Goiânia	Anápolis
5205208	Caturai	2018	86	248	Ônus	5038	4,922588329	Metropolitana de Goiânia	Anápolis
5205208	Caturai	2018	6	21	Rústico	5038	0,416832076	Metropolitana de Goiânia	Anápolis
5205208	Caturai	2018	243	621	Total	5038	12,32631997	Metropolitana de Goiânia	Anápolis
5205208	Caturai	2019	1	4	Adensado	5070	0,078895464	Metropolitana de Goiânia	Anápolis
5205208	Caturai	2019	94	186	Improvizado	5070	3,668639053	Metropolitana de Goiânia	Anápolis
5205208	Caturai	2019	107	299	Ônus	5070	5,897435897	Metropolitana de Goiânia	Anápolis
5205208	Caturai	2019	6	19	Rústico	5070	0,374753452	Metropolitana de Goiânia	Anápolis
5205208	Caturai	2019	208	508	Total	5070	10,01972387	Metropolitana de Goiânia	Anápolis
5205208	Caturai	2020	1	4	Adensado	5101	0,078415997	Metropolitana de Goiânia	Anápolis
5205208	Caturai	2020	129	254	Improvizado	5101	4,979415801	Metropolitana de Goiânia	Anápolis
5205208	Caturai	2020	110	297	Ônus	5101	5,822387767	Metropolitana de Goiânia	Anápolis
5205208	Caturai	2020	5	17	Rústico	5101	0,333267987	Metropolitana de Goiânia	Anápolis
5205208	Caturai	2020	245	572	Total	5101	11,21348755	Metropolitana de Goiânia	Anápolis
5205208	Caturai	2021	1	5	Adensado	5132	0,097427903	Metropolitana de Goiânia	Anápolis
5205208	Caturai	2021	229	437	Improvizado	5132	8,515198753	Metropolitana de Goiânia	Anápolis
5205208	Caturai	2021	133	363	Ônus	5132	7,073265783	Metropolitana de Goiânia	Anápolis
5205208	Caturai	2021	3	8	Rústico	5132	0,155884645	Metropolitana de Goiânia	Anápolis
5205208	Caturai	2021	366	813	Total	5132	15,84177708	Metropolitana de Goiânia	Anápolis
5205307	Cavalcante	2017	9	45	Adensado	9829	0,457828874	Nordeste Goiano	pada dos Veadeiros
5205307	Cavalcante	2017	6	13	Cômodo	9829	0,132261675	Nordeste Goiano	pada dos Veadeiros
5205307	Cavalcante	2017	74	235	Ônus	9829	2,390884118	Nordeste Goiano	pada dos Veadeiros
5205307	Cavalcante	2017	294	993	Rústico	9829	10,10275715	Nordeste Goiano	pada dos Veadeiros
5205307	Cavalcante	2017	383	1286	Total	9829	13,08373181	Nordeste Goiano	pada dos Veadeiros
5205307	Cavalcante	2018	10	50	Adensado	9693	0,51583617	Nordeste Goiano	pada dos Veadeiros



5205307	Cavalcante	2018	6	9	Cômodo	9693	0,092850511	Nordeste Goiano	pada dos Veadeiros
5205307	Cavalcante	2018	1	1	Improvizado	9693	0,010316723	Nordeste Goiano	pada dos Veadeiros
5205307	Cavalcante	2018	73	228	Ônus	9693	2,352212937	Nordeste Goiano	pada dos Veadeiros
5205307	Cavalcante	2018	295	866	Rústico	9693	8,934282472	Nordeste Goiano	pada dos Veadeiros
5205307	Cavalcante	2018	385	1154	Total	9693	11,90549881	Nordeste Goiano	pada dos Veadeiros
5205307	Cavalcante	2019	3	19	Adensado	9709	0,195694716	Nordeste Goiano	pada dos Veadeiros
5205307	Cavalcante	2019	4	7	Cômodo	9709	0,072098053	Nordeste Goiano	pada dos Veadeiros
5205307	Cavalcante	2019	1	1	Improvizado	9709	0,010299722	Nordeste Goiano	pada dos Veadeiros
5205307	Cavalcante	2019	62	193	Ônus	9709	1,987846328	Nordeste Goiano	pada dos Veadeiros
5205307	Cavalcante	2019	264	732	Rústico	9709	7,539396436	Nordeste Goiano	pada dos Veadeiros
5205307	Cavalcante	2019	334	952	Total	9709	9,805335256	Nordeste Goiano	pada dos Veadeiros
5205307	Cavalcante	2020	3	19	Adensado	9725	0,195372751	Nordeste Goiano	pada dos Veadeiros
5205307	Cavalcante	2020	4	7	Cômodo	9725	0,071979434	Nordeste Goiano	pada dos Veadeiros
5205307	Cavalcante	2020	7	19	Improvizado	9725	0,195372751	Nordeste Goiano	pada dos Veadeiros
5205307	Cavalcante	2020	88	239	Ônus	9725	2,457583548	Nordeste Goiano	pada dos Veadeiros
5205307	Cavalcante	2020	274	710	Rústico	9725	7,300771208	Nordeste Goiano	pada dos Veadeiros
5205307	Cavalcante	2020	376	994	Total	9725	10,22107969	Nordeste Goiano	pada dos Veadeiros
5205307	Cavalcante	2021	4	26	Adensado	9740	0,266940452	Nordeste Goiano	pada dos Veadeiros
5205307	Cavalcante	2021	8	16	Cômodo	9740	0,164271047	Nordeste Goiano	pada dos Veadeiros
5205307	Cavalcante	2021	8	25	Improvizado	9740	0,256673511	Nordeste Goiano	pada dos Veadeiros
5205307	Cavalcante	2021	126	313	Ônus	9740	3,213552361	Nordeste Goiano	pada dos Veadeiros
5205307	Cavalcante	2021	536	1367	Rústico	9740	14,0349076	Nordeste Goiano	pada dos Veadeiros
5205307	Cavalcante	2021	682	1747	Total	9740	17,93634497	Nordeste Goiano	pada dos Veadeiros
5205406	Ceres	2017	1	5	Adensado	22155	0,022568269	Centro Goiano	Ceres
5205406	Ceres	2017	1069	2872	Improvizado	22155	12,96321372	Centro Goiano	Ceres
5205406	Ceres	2017	135	392	Ônus	22155	1,769352291	Centro Goiano	Ceres
5205406	Ceres	2017	20	66	Rústico	22155	0,297901151	Centro Goiano	Ceres
5205406	Ceres	2017	1225	3335	Total	22155	15,05303543	Centro Goiano	Ceres
5205406	Ceres	2018	6	26	Adensado	22074	0,11778563	Centro Goiano	Ceres
5205406	Ceres	2018	4	7	Cômodo	22074	0,031711516	Centro Goiano	Ceres
5205406	Ceres	2018	313	813	Improvizado	22074	3,683066051	Centro Goiano	Ceres
5205406	Ceres	2018	371	1019	Ônus	22074	4,616290659	Centro Goiano	Ceres
5205406	Ceres	2018	10	26	Rústico	22074	0,11778563	Centro Goiano	Ceres
5205406	Ceres	2018	704	1891	Total	22074	8,566639485	Centro Goiano	Ceres
5205406	Ceres	2019	5	24	Adensado	22191	0,108151953	Centro Goiano	Ceres
5205406	Ceres	2019	3	4	Cômodo	22191	0,018025326	Centro Goiano	Ceres
5205406	Ceres	2019	134	343	Improvizado	22191	1,545671669	Centro Goiano	Ceres
5205406	Ceres	2019	459	1212	Ônus	22191	5,461673651	Centro Goiano	Ceres
5205406	Ceres	2019	11	28	Rústico	22191	0,126177279	Centro Goiano	Ceres
5205406	Ceres	2019	612	1611	Total	22191	7,259699878	Centro Goiano	Ceres
5205406	Ceres	2020	4	19	Adensado	22306	0,085178876	Centro Goiano	Ceres
5205406	Ceres	2020	4	5	Cômodo	22306	0,022415494	Centro Goiano	Ceres
5205406	Ceres	2020	96	255	Improvizado	22306	1,143190173	Centro Goiano	Ceres
5205406	Ceres	2020	483	1234	Ônus	22306	5,532143818	Centro Goiano	Ceres
5205406	Ceres	2020	9	22	Rústico	22306	0,098628172	Centro Goiano	Ceres
5205406	Ceres	2020	596	1535	Total	22306	6,881556532	Centro Goiano	Ceres
5205406	Ceres	2021	5	21	Adensado	22407	0,093720712	Centro Goiano	Ceres
5205406	Ceres	2021	4	5	Cômodo	22407	0,022314455	Centro Goiano	Ceres
5205406	Ceres	2021	68	183	Improvizado	22407	0,816709064	Centro Goiano	Ceres
5205406	Ceres	2021	556	1375	Ônus	22407	6,136475209	Centro Goiano	Ceres
5205406	Ceres	2021	11	27	Rústico	22407	0,120498059	Centro Goiano	Ceres
5205406	Ceres	2021	644	1611	Total	22407	7,189717499	Centro Goiano	Ceres
5205455	Cezarina	2017	4	17	Adensado	8386	0,202718817	Sul Goiano	Vale do Rio dos Bois
5205455	Cezarina	2017	1	3	Cômodo	8386	0,035773909	Sul Goiano	Vale do Rio dos Bois
5205455	Cezarina	2017	1	5	Improvizado	8386	0,059623181	Sul Goiano	Vale do Rio dos Bois
5205455	Cezarina	2017	179	581	Ônus	8386	6,928213689	Sul Goiano	Vale do Rio dos Bois
5205455	Cezarina	2017	6	19	Rústico	8386	0,22656809	Sul Goiano	Vale do Rio dos Bois
5205455	Cezarina	2017	191	625	Total	8386	7,452897687	Sul Goiano	Vale do Rio dos Bois
5205455	Cezarina	2018	3	16	Adensado	8507	0,188080404	Sul Goiano	Vale do Rio dos Bois
5205455	Cezarina	2018	148	464	Ônus	8507	5,454331727	Sul Goiano	Vale do Rio dos Bois
5205455	Cezarina	2018	4	8	Rústico	8507	0,09404202	Sul Goiano	Vale do Rio dos Bois
5205455	Cezarina	2018	155	488	Total	8507	5,736452333	Sul Goiano	Vale do Rio dos Bois
5205455	Cezarina	2019	3	16	Adensado	8606	0,185916802	Sul Goiano	Vale do Rio dos Bois
5205455	Cezarina	2019	1	1	Cômodo	8606	0,0116198	Sul Goiano	Vale do Rio dos Bois
5205455	Cezarina	2019	3	9	Improvizado	8606	0,104578201	Sul Goiano	Vale do Rio dos Bois
5205455	Cezarina	2019	149	454	Ônus	8606	5,275389263	Sul Goiano	Vale do Rio dos Bois
5205455	Cezarina	2019	5	6	Rústico	8606	0,069718801	Sul Goiano	Vale do Rio dos Bois
5205455	Cezarina	2019	161	486	Total	8606	5,647222868	Sul Goiano	Vale do Rio dos Bois
5205455	Cezarina	2020	2	12	Adensado	8703	0,137883488	Sul Goiano	Vale do Rio dos Bois
5205455	Cezarina	2020	1	1	Cômodo	8703	0,011490291	Sul Goiano	Vale do Rio dos Bois
5205455	Cezarina	2020	7	16	Improvizado	8703	0,183844651	Sul Goiano	Vale do Rio dos Bois
5205455	Cezarina	2020	141	426	Ônus	8703	4,89486384	Sul Goiano	Vale do Rio dos Bois
5205455	Cezarina	2020	5	6	Rústico	8703	0,068941744	Sul Goiano	Vale do Rio dos Bois
5205455	Cezarina	2020	156	461	Total	8703	5,297024015	Sul Goiano	Vale do Rio dos Bois
5205455	Cezarina	2021	1	7	Adensado	8794	0,079599727	Sul Goiano	Vale do Rio dos Bois
5205455	Cezarina	2021	1	1	Cômodo	8794	0,01137139	Sul Goiano	Vale do Rio dos Bois
5205455	Cezarina	2021	6	13	Improvizado	8794	0,147828065	Sul Goiano	Vale do Rio dos Bois
5205455	Cezarina	2021	184	497	Ônus	8794	5,651580623	Sul Goiano	Vale do Rio dos Bois
5205455	Cezarina	2021	5	6	Rústico	8794	0,068228338	Sul Goiano	Vale do Rio dos Bois
5205455	Cezarina	2021	197	524	Total	8794	5,958608142	Sul Goiano	Vale do Rio dos Bois
5205471	Chapadão do Céu	2017	3	15	Adensado	9110	0,164654226	Sudoeste Goiano	Sudoeste de Goiás
5205471	Chapadão do Céu	2017	1	2	Cômodo	9110	0,021953897	Sudoeste Goiano	Sudoeste de Goiás
5205471	Chapadão do Céu	2017	220	702	Ônus	9110	7,705817783	Sudoeste Goiano	Sudoeste de Goiás
5205471	Chapadão do Céu	2017	6	14	Rústico	9110	0,153677278	Sudoeste Goiano	Sudoeste de Goiás
5205471	Chapadão do Céu	2017	230	733	Total	9110	8,046103183	Sudoeste Goiano	Sudoeste de Goiás
5205471	Chapadão do Céu	2018	2	9	Adensado	9842	0,091444828	Sudoeste Goiano	Sudoeste de Goiás
5205471	Chapadão do Céu	2018	234	709	Ônus	9842	7,203820362	Sudoeste Goiano	Sudoeste de Goiás
5205471	Chapadão do Céu	2018	3	5	Rústico	9842	0,050802682	Sudoeste Goiano	Sudoeste de Goiás
5205471	Chapadão do Céu	2018	239	723	Total	9842	7,346067872	Sudoeste Goiano	Sudoeste de Goiás

5205471	Chapadão do Céu	2019	2	8	Adensado	10167	0,078685945	Sudoeste Goiano	Sudoeste de Goiás
5205471	Chapadão do Céu	2019	1	3	Cômodo	10167	0,029507229	Sudoeste Goiano	Sudoeste de Goiás
5205471	Chapadão do Céu	2019	254	749	Ônus	10167	7,366971575	Sudoeste Goiano	Sudoeste de Goiás
5205471	Chapadão do Céu	2019	3	5	Rústico	10167	0,049178715	Sudoeste Goiano	Sudoeste de Goiás
5205471	Chapadão do Céu	2019	260	765	Total	10167	7,524343464	Sudoeste Goiano	Sudoeste de Goiás
5205471	Chapadão do Céu	2020	2	8	Adensado	10486	0,076292199	Sudoeste Goiano	Sudoeste de Goiás
5205471	Chapadão do Céu	2020	1	3	Cômodo	10486	0,028609575	Sudoeste Goiano	Sudoeste de Goiás
5205471	Chapadão do Céu	2020	271	808	Ônus	10486	7,705512111	Sudoeste Goiano	Sudoeste de Goiás
5205471	Chapadão do Céu	2020	3	5	Rústico	10486	0,047682624	Sudoeste Goiano	Sudoeste de Goiás
5205471	Chapadão do Céu	2020	277	824	Total	10486	7,85809651	Sudoeste Goiano	Sudoeste de Goiás
5205471	Chapadão do Céu	2021	2	8	Adensado	10797	0,074094656	Sudoeste Goiano	Sudoeste de Goiás
5205471	Chapadão do Céu	2021	419	1095	Ônus	10797	10,14170603	Sudoeste Goiano	Sudoeste de Goiás
5205471	Chapadão do Céu	2021	4	6	Rústico	10797	0,055570992	Sudoeste Goiano	Sudoeste de Goiás
5205471	Chapadão do Céu	2021	425	1109	Total	10797	10,27137168	Sudoeste Goiano	Sudoeste de Goiás
5205497	Cidade Ocidental	2017	30	136	Adensado	66777	0,203662938	Entorno do Distrito Federal	Entorno de Brasília
5205497	Cidade Ocidental	2017	5	9	Cômodo	66777	0,013477694	Entorno do Distrito Federal	Entorno de Brasília
5205497	Cidade Ocidental	2017	53	132	Improvizado	66777	0,197672851	Entorno do Distrito Federal	Entorno de Brasília
5205497	Cidade Ocidental	2017	1460	4493	Ônus	66777	6,728364557	Entorno do Distrito Federal	Entorno de Brasília
5205497	Cidade Ocidental	2017	182	558	Rústico	66777	0,835617054	Entorno do Distrito Federal	Entorno de Brasília
5205497	Cidade Ocidental	2017	1730	5328	Total	66777	7,978795094	Entorno do Distrito Federal	Entorno de Brasília
5205497	Cidade Ocidental	2018	19	88	Adensado	69829	0,12602214	Entorno do Distrito Federal	Entorno de Brasília
5205497	Cidade Ocidental	2018	3	3	Cômodo	69829	0,004296209	Entorno do Distrito Federal	Entorno de Brasília
5205497	Cidade Ocidental	2018	24	55	Improvizado	69829	0,078763837	Entorno do Distrito Federal	Entorno de Brasília
5205497	Cidade Ocidental	2018	1639	4801	Ônus	69829	6,875366968	Entorno do Distrito Federal	Entorno de Brasília
5205497	Cidade Ocidental	2018	33	96	Rústico	69829	0,137478698	Entorno do Distrito Federal	Entorno de Brasília
5205497	Cidade Ocidental	2018	1718	5043	Total	69829	7,221927852	Entorno do Distrito Federal	Entorno de Brasília
5205497	Cidade Ocidental	2019	27	128	Adensado	71376	0,179331988	Entorno do Distrito Federal	Entorno de Brasília
5205497	Cidade Ocidental	2019	4	5	Cômodo	71376	0,007005156	Entorno do Distrito Federal	Entorno de Brasília
5205497	Cidade Ocidental	2019	29	57	Improvizado	71376	0,079858776	Entorno do Distrito Federal	Entorno de Brasília
5205497	Cidade Ocidental	2019	1769	5029	Ônus	71376	7,045785698	Entorno do Distrito Federal	Entorno de Brasília
5205497	Cidade Ocidental	2019	27	71	Rústico	71376	0,099473212	Entorno do Distrito Federal	Entorno de Brasília
5205497	Cidade Ocidental	2019	1856	5290	Total	71376	7,411454831	Entorno do Distrito Federal	Entorno de Brasília
5205497	Cidade Ocidental	2020	28	128	Adensado	72890	0,175607079	Entorno do Distrito Federal	Entorno de Brasília
5205497	Cidade Ocidental	2020	5	6	Cômodo	72890	0,008231582	Entorno do Distrito Federal	Entorno de Brasília
5205497	Cidade Ocidental	2020	27	50	Improvizado	72890	0,068596515	Entorno do Distrito Federal	Entorno de Brasília
5205497	Cidade Ocidental	2020	1912	5299	Ônus	72890	7,269858691	Entorno do Distrito Federal	Entorno de Brasília
5205497	Cidade Ocidental	2020	31	82	Rústico	72890	0,112498285	Entorno do Distrito Federal	Entorno de Brasília
5205497	Cidade Ocidental	2020	2003	5565	Total	72890	7,634792153	Entorno do Distrito Federal	Entorno de Brasília
5205497	Cidade Ocidental	2021	26	117	Adensado	74370	0,157321501	Entorno do Distrito Federal	Entorno de Brasília
5205497	Cidade Ocidental	2021	4	6	Cômodo	74370	0,008067769	Entorno do Distrito Federal	Entorno de Brasília
5205497	Cidade Ocidental	2021	33	57	Improvizado	74370	0,076643808	Entorno do Distrito Federal	Entorno de Brasília
5205497	Cidade Ocidental	2021	2325	6327	Ônus	74370	8,507462687	Entorno do Distrito Federal	Entorno de Brasília
5205497	Cidade Ocidental	2021	28	72	Rústico	74370	0,096813231	Entorno do Distrito Federal	Entorno de Brasília
5205497	Cidade Ocidental	2021	2416	6579	Total	74370	8,846308996	Entorno do Distrito Federal	Entorno de Brasília
5205513	Cocalzinho de Goiás	2017	3	13	Adensado	19583	0,066384109	Entorno do Distrito Federal	Entorno de Brasília
5205513	Cocalzinho de Goiás	2017	2	4	Cômodo	19583	0,02042588	Entorno do Distrito Federal	Entorno de Brasília
5205513	Cocalzinho de Goiás	2017	93	192	Improvizado	19583	0,98044222	Entorno do Distrito Federal	Entorno de Brasília
5205513	Cocalzinho de Goiás	2017	435	1353	Ônus	19583	6,909053771	Entorno do Distrito Federal	Entorno de Brasília
5205513	Cocalzinho de Goiás	2017	40	115	Rústico	19583	0,587244038	Entorno do Distrito Federal	Entorno de Brasília
5205513	Cocalzinho de Goiás	2017	573	1677	Total	19583	8,563550018	Entorno do Distrito Federal	Entorno de Brasília
5205513	Cocalzinho de Goiás	2018	5	34	Adensado	19971	0,170246858	Entorno do Distrito Federal	Entorno de Brasília
5205513	Cocalzinho de Goiás	2018	2	2	Cômodo	19971	0,010014521	Entorno do Distrito Federal	Entorno de Brasília
5205513	Cocalzinho de Goiás	2018	104	183	Improvizado	19971	0,916328677	Entorno do Distrito Federal	Entorno de Brasília
5205513	Cocalzinho de Goiás	2018	495	1430	Ônus	19971	7,160382555	Entorno do Distrito Federal	Entorno de Brasília
5205513	Cocalzinho de Goiás	2018	22	53	Rústico	19971	0,265384808	Entorno do Distrito Federal	Entorno de Brasília
5205513	Cocalzinho de Goiás	2018	628	1702	Total	19971	8,522357418	Entorno do Distrito Federal	Entorno de Brasília
5205513	Cocalzinho de Goiás	2019	5	31	Adensado	20240	0,153162055	Entorno do Distrito Federal	Entorno de Brasília
5205513	Cocalzinho de Goiás	2019	1	1	Cômodo	20240	0,004940711	Entorno do Distrito Federal	Entorno de Brasília
5205513	Cocalzinho de Goiás	2019	134	243	Improvizado	20240	1,200592885	Entorno do Distrito Federal	Entorno de Brasília
5205513	Cocalzinho de Goiás	2019	484	1361	Ônus	20240	6,7243083	Entorno do Distrito Federal	Entorno de Brasília
5205513	Cocalzinho de Goiás	2019	20	48	Rústico	20240	0,23715415	Entorno do Distrito Federal	Entorno de Brasília
5205513	Cocalzinho de Goiás	2019	644	1684	Total	20240	8,320158103	Entorno do Distrito Federal	Entorno de Brasília
5205513	Cocalzinho de Goiás	2020	3	16	Adensado	20504	0,078033554	Entorno do Distrito Federal	Entorno de Brasília
5205513	Cocalzinho de Goiás	2020	2	2	Cômodo	20504	0,009754194	Entorno do Distrito Federal	Entorno de Brasília
5205513	Cocalzinho de Goiás	2020	153	274	Improvizado	20504	1,33632462	Entorno do Distrito Federal	Entorno de Brasília
5205513	Cocalzinho de Goiás	2020	500	1405	Ônus	20504	6,852321498	Entorno do Distrito Federal	Entorno de Brasília
5205513	Cocalzinho de Goiás	2020	18	38	Rústico	20504	0,185329692	Entorno do Distrito Federal	Entorno de Brasília
5205513	Cocalzinho de Goiás	2020	676	1735	Total	20504	8,461763558	Entorno do Distrito Federal	Entorno de Brasília
5205513	Cocalzinho de Goiás	2021	4	17	Adensado	20771	0,08184488	Entorno do Distrito Federal	Entorno de Brasília
5205513	Cocalzinho de Goiás	2021	3	3	Cômodo	20771	0,014443214	Entorno do Distrito Federal	Entorno de Brasília
5205513	Cocalzinho de Goiás	2021	135	222	Improvizado	20771	1,068797843	Entorno do Distrito Federal	Entorno de Brasília
5205513	Cocalzinho de Goiás	2021	619	1668	Ônus	20771	8,030427038	Entorno do Distrito Federal	Entorno de Brasília
5205513	Cocalzinho de Goiás	2021	22	48	Rústico	20771	0,231091426	Entorno do Distrito Federal	Entorno de Brasília
5205513	Cocalzinho de Goiás	2021	783	1958	Total	20771	9,4266044	Entorno do Distrito Federal	Entorno de Brasília
5205521	Colinas do Sul	2017	3	4	Cômodo	3529	0,113346557	Nordeste Goiano	pada dos Veadeiros
5205521	Colinas do Sul	2017	74	218	Ônus	3529	6,177387362	Nordeste Goiano	pada dos Veadeiros
5205521	Colinas do Sul	2017	86	159	Rústico	3529	4,505525645	Nordeste Goiano	pada dos Veadeiros
5205521	Colinas do Sul	2017	163	381	Total	3529	10,79625956	Nordeste Goiano	pada dos Veadeiros
5205521	Colinas do Sul	2018	1	2	Cômodo	3404	0,058754407	Nordeste Goiano	pada dos Veadeiros
5205521	Colinas do Sul	2018	69	187	Ônus	3404	5,493537015	Nordeste Goiano	pada dos Veadeiros
5205521	Colinas do Sul	2018	97	171	Rústico	3404	5,023501763	Nordeste Goiano	pada dos Veadeiros
5205521	Colinas do Sul	2018	167	360	Total	3404	10,57579318	Nordeste Goiano	pada dos Veadeiros
5205521	Colinas do Sul	2019	3	15	Adensado	3382	0,443524542	Nordeste Goiano	pada dos Veadeiros
5205521	Colinas do Sul	2019	5	6	Cômodo	3382	0,177409817	Nordeste Goiano	pada dos Veadeiros
5205521	Colinas do Sul	2019	61	163	Ônus	3382	4,819633353	Nordeste Goiano	pada dos Veadeiros
5205521	Colinas do Sul	2019	80	147	Rústico	3382	4,346540509	Nordeste Goiano	pada dos Veadeiros
5205521	Colinas do Sul	2019	149	331	Total	3382	9,78710822	Nordeste Goiano	pada dos Veadeiros
5205521	Colinas do Sul	2020	5	29	Adensado	3360	0,863095238	Nordeste Goiano	pada dos Veadeiros
5205521	Colinas do Sul	2020	5	6	Cômodo	3360	0,178571429	Nordeste Goiano	pada dos Veadeiros

5205521	Colinas do Sul	2020	58	159	Ônus	3360	4,732142857	Nordeste Goiano	pada dos Veadeiros
5205521	Colinas do Sul	2020	73	128	Rústico	3360	3,80952381	Nordeste Goiano	pada dos Veadeiros
5205521	Colinas do Sul	2020	141	322	Total	3360	9,583333333	Nordeste Goiano	pada dos Veadeiros
5205521	Colinas do Sul	2021	4	24	Adensado	3339	0,718778077	Nordeste Goiano	pada dos Veadeiros
5205521	Colinas do Sul	2021	4	5	Cômodo	3339	0,149745433	Nordeste Goiano	pada dos Veadeiros
5205521	Colinas do Sul	2021	48	133	Ônus	3339	3,983228512	Nordeste Goiano	pada dos Veadeiros
5205521	Colinas do Sul	2021	72	115	Rústico	3339	3,444144954	Nordeste Goiano	pada dos Veadeiros
5205521	Colinas do Sul	2021	128	277	Total	3339	8,295896975	Nordeste Goiano	pada dos Veadeiros
5205703	Córrego do Ouro	2017	17	39	Improvisado	2514	1,551312649	Oeste Goiano	Iporá
5205703	Córrego do Ouro	2017	19	56	Ônus	2514	2,227525855	Oeste Goiano	Iporá
5205703	Córrego do Ouro	2017	10	32	Rústico	2514	1,272871917	Oeste Goiano	Iporá
5205703	Córrego do Ouro	2017	46	127	Total	2514	5,051710422	Oeste Goiano	Iporá
5205703	Córrego do Ouro	2018	4	10	Improvisado	2364	0,423011844	Oeste Goiano	Iporá
5205703	Córrego do Ouro	2018	29	72	Ônus	2364	3,045685279	Oeste Goiano	Iporá
5205703	Córrego do Ouro	2018	4	7	Rústico	2364	0,296108291	Oeste Goiano	Iporá
5205703	Córrego do Ouro	2018	37	89	Total	2364	3,764805415	Oeste Goiano	Iporá
5205703	Córrego do Ouro	2019	5	11	Improvisado	2327	0,472711646	Oeste Goiano	Iporá
5205703	Córrego do Ouro	2019	30	67	Ônus	2327	2,879243661	Oeste Goiano	Iporá
5205703	Córrego do Ouro	2019	3	5	Rústico	2327	0,21486893	Oeste Goiano	Iporá
5205703	Córrego do Ouro	2019	38	83	Total	2327	3,566824237	Oeste Goiano	Iporá
5205703	Córrego do Ouro	2020	3	8	Improvisado	2290	0,349344978	Oeste Goiano	Iporá
5205703	Córrego do Ouro	2020	28	63	Ônus	2290	2,751091703	Oeste Goiano	Iporá
5205703	Córrego do Ouro	2020	2	3	Rústico	2290	0,131004367	Oeste Goiano	Iporá
5205703	Córrego do Ouro	2020	33	74	Total	2290	3,231441048	Oeste Goiano	Iporá
5205703	Córrego do Ouro	2021	1	3	Improvisado	2254	0,133096717	Oeste Goiano	Iporá
5205703	Córrego do Ouro	2021	36	73	Ônus	2254	3,238686779	Oeste Goiano	Iporá
5205703	Córrego do Ouro	2021	2	3	Rústico	2254	0,133096717	Oeste Goiano	Iporá
5205703	Córrego do Ouro	2021	39	79	Total	2254	3,504880213	Oeste Goiano	Iporá
5205802	Corumbá de Goiás	2017	1	8	Adensado	11086	0,072163089	Entorno do Distrito Federal	Entorno de Brasília
5205802	Corumbá de Goiás	2017	1061	2549	Improvisado	11086	22,9929641	Entorno do Distrito Federal	Entorno de Brasília
5205802	Corumbá de Goiás	2017	29	80	Ônus	11086	0,721630886	Entorno do Distrito Federal	Entorno de Brasília
5205802	Corumbá de Goiás	2017	30	82	Rústico	11086	0,739671658	Entorno do Distrito Federal	Entorno de Brasília
5205802	Corumbá de Goiás	2017	1121	2719	Total	11086	24,52642973	Entorno do Distrito Federal	Entorno de Brasília
5205802	Corumbá de Goiás	2018	1	7	Adensado	11050	0,063348416	Entorno do Distrito Federal	Entorno de Brasília
5205802	Corumbá de Goiás	2018	778	1758	Improvisado	11050	15,90950226	Entorno do Distrito Federal	Entorno de Brasília
5205802	Corumbá de Goiás	2018	129	356	Ônus	11050	3,221719457	Entorno do Distrito Federal	Entorno de Brasília
5205802	Corumbá de Goiás	2018	28	71	Rústico	11050	0,642533937	Entorno do Distrito Federal	Entorno de Brasília
5205802	Corumbá de Goiás	2018	936	2192	Total	11050	19,83710407	Entorno do Distrito Federal	Entorno de Brasília
5205802	Corumbá de Goiás	2019	1	7	Adensado	11110	0,063006301	Entorno do Distrito Federal	Entorno de Brasília
5205802	Corumbá de Goiás	2019	748	1674	Improvisado	11110	15,06750675	Entorno do Distrito Federal	Entorno de Brasília
5205802	Corumbá de Goiás	2019	139	371	Ônus	11110	3,339333933	Entorno do Distrito Federal	Entorno de Brasília
5205802	Corumbá de Goiás	2019	22	54	Rústico	11110	0,486048605	Entorno do Distrito Federal	Entorno de Brasília
5205802	Corumbá de Goiás	2019	910	2106	Total	11110	18,95589559	Entorno do Distrito Federal	Entorno de Brasília
5205802	Corumbá de Goiás	2020	1	7	Adensado	11169	0,062673471	Entorno do Distrito Federal	Entorno de Brasília
5205802	Corumbá de Goiás	2020	758	1625	Improvisado	11169	14,54919867	Entorno do Distrito Federal	Entorno de Brasília
5205802	Corumbá de Goiás	2020	134	354	Ônus	11169	3,169486973	Entorno do Distrito Federal	Entorno de Brasília
5205802	Corumbá de Goiás	2020	20	47	Rústico	11169	0,420807592	Entorno do Distrito Federal	Entorno de Brasília
5205802	Corumbá de Goiás	2020	913	2033	Total	11169	18,20216671	Entorno do Distrito Federal	Entorno de Brasília
5205802	Corumbá de Goiás	2021	1	4	Adensado	11223	0,035641094	Entorno do Distrito Federal	Entorno de Brasília
5205802	Corumbá de Goiás	2021	1	1	Cômodo	11223	0,008910274	Entorno do Distrito Federal	Entorno de Brasília
5205802	Corumbá de Goiás	2021	680	1414	Improvisado	11223	12,59912679	Entorno do Distrito Federal	Entorno de Brasília
5205802	Corumbá de Goiás	2021	146	354	Ônus	11223	3,154236835	Entorno do Distrito Federal	Entorno de Brasília
5205802	Corumbá de Goiás	2021	19	38	Rústico	11223	0,338590395	Entorno do Distrito Federal	Entorno de Brasília
5205802	Corumbá de Goiás	2021	847	1811	Total	11223	16,13650539	Entorno do Distrito Federal	Entorno de Brasília
5205901	Corumbaíba	2017	9	46	Adensado	9332	0,492927561	Sudeste Goiano	Catalão
5205901	Corumbaíba	2017	4	13	Improvisado	9332	0,139305615	Sudeste Goiano	Catalão
5205901	Corumbaíba	2017	181	527	Ônus	9332	5,647235319	Sudeste Goiano	Catalão
5205901	Corumbaíba	2017	1	1	Rústico	9332	0,010715817	Sudeste Goiano	Catalão
5205901	Corumbaíba	2017	195	587	Total	9332	6,290184312	Sudeste Goiano	Catalão
5205901	Corumbaíba	2018	3	12	Adensado	9574	0,125339461	Sudeste Goiano	Catalão
5205901	Corumbaíba	2018	1	1	Cômodo	9574	0,010444955	Sudeste Goiano	Catalão
5205901	Corumbaíba	2018	3	8	Improvisado	9574	0,083559641	Sudeste Goiano	Catalão
5205901	Corumbaíba	2018	152	459	Ônus	9574	4,794234385	Sudeste Goiano	Catalão
5205901	Corumbaíba	2018	1	1	Rústico	9574	0,010444955	Sudeste Goiano	Catalão
5205901	Corumbaíba	2018	160	481	Total	9574	5,024023397	Sudeste Goiano	Catalão
5205901	Corumbaíba	2019	2	8	Adensado	9723	0,082279132	Sudeste Goiano	Catalão
5205901	Corumbaíba	2019	3	8	Improvisado	9723	0,082279132	Sudeste Goiano	Catalão
5205901	Corumbaíba	2019	140	387	Ônus	9723	3,980253008	Sudeste Goiano	Catalão
5205901	Corumbaíba	2019	1	1	Rústico	9723	0,010284891	Sudeste Goiano	Catalão
5205901	Corumbaíba	2019	146	404	Total	9723	4,155096164	Sudeste Goiano	Catalão
5205901	Corumbaíba	2020	1	4	Adensado	9869	0,040530956	Sudeste Goiano	Catalão
5205901	Corumbaíba	2020	4	6	Improvisado	9869	0,060796433	Sudeste Goiano	Catalão
5205901	Corumbaíba	2020	149	416	Ônus	9869	4,215219374	Sudeste Goiano	Catalão
5205901	Corumbaíba	2020	1	1	Rústico	9869	0,010132739	Sudeste Goiano	Catalão
5205901	Corumbaíba	2020	155	427	Total	9869	4,326679501	Sudeste Goiano	Catalão
5205901	Corumbaíba	2021	1	4	Adensado	10012	0,039952058	Sudeste Goiano	Catalão
5205901	Corumbaíba	2021	4	5	Improvisado	10012	0,049940072	Sudeste Goiano	Catalão
5205901	Corumbaíba	2021	189	544	Ônus	10012	5,433479824	Sudeste Goiano	Catalão
5205901	Corumbaíba	2021	1	3	Rústico	10012	0,029964043	Sudeste Goiano	Catalão
5205901	Corumbaíba	2021	195	556	Total	10012	5,55335997	Sudeste Goiano	Catalão
5206206	Cristalina	2017	54	242	Adensado	55347	0,437241404	Entorno do Distrito Federal	Entorno de Brasília
5206206	Cristalina	2017	5	11	Cômodo	55347	0,019874609	Entorno do Distrito Federal	Entorno de Brasília
5206206	Cristalina	2017	162	382	Improvisado	55347	0,690190977	Entorno do Distrito Federal	Entorno de Brasília
5206206	Cristalina	2017	909	2590	Ônus	55347	4,679567095	Entorno do Distrito Federal	Entorno de Brasília
5206206	Cristalina	2017	45	123	Rústico	55347	0,222234267	Entorno do Distrito Federal	Entorno de Brasília
5206206	Cristalina	2017	1175	3348	Total	55347	6,049108353	Entorno do Distrito Federal	Entorno de Brasília
5206206	Cristalina	2018	70	325	Adensado	57759	0,562682872	Entorno do Distrito Federal	Entorno de Brasília
5206206	Cristalina	2018	9	17	Cômodo	57759	0,029432643	Entorno do Distrito Federal	Entorno de Brasília
5206206	Cristalina	2018	134	311	Improvisado	57759	0,538444225	Entorno do Distrito Federal	Entorno de Brasília

5206206	Cristalina	2018	928	2541	Ônus	57759	4,399314393	Entorno do Distrito Federal	Entorno de Brasília
5206206	Cristalina	2018	37	109	Rústico	57759	0,188715179	Entorno do Distrito Federal	Entorno de Brasília
5206206	Cristalina	2018	1178	3303	Total	57759	5,718589311	Entorno do Distrito Federal	Entorno de Brasília
5206206	Cristalina	2019	86	405	Adensado	58997	0,686475584	Entorno do Distrito Federal	Entorno de Brasília
5206206	Cristalina	2019	7	14	Cômodo	58997	0,02373002	Entorno do Distrito Federal	Entorno de Brasília
5206206	Cristalina	2019	131	285	Improvisado	58997	0,483075411	Entorno do Distrito Federal	Entorno de Brasília
5206206	Cristalina	2019	931	2504	Ônus	58997	4,244283608	Entorno do Distrito Federal	Entorno de Brasília
5206206	Cristalina	2019	30	67	Rústico	58997	0,113565097	Entorno do Distrito Federal	Entorno de Brasília
5206206	Cristalina	2019	1185	3275	Total	58997	5,551129718	Entorno do Distrito Federal	Entorno de Brasília
5206206	Cristalina	2020	83	386	Adensado	60210	0,64108952	Entorno do Distrito Federal	Entorno de Brasília
5206206	Cristalina	2020	7	14	Cômodo	60210	0,023251952	Entorno do Distrito Federal	Entorno de Brasília
5206206	Cristalina	2020	127	277	Improvisado	60210	0,460056469	Entorno do Distrito Federal	Entorno de Brasília
5206206	Cristalina	2020	908	2408	Ônus	60210	3,999335659	Entorno do Distrito Federal	Entorno de Brasília
5206206	Cristalina	2020	27	61	Rústico	60210	0,101312074	Entorno do Distrito Federal	Entorno de Brasília
5206206	Cristalina	2020	1152	3146	Total	60210	5,225045673	Entorno do Distrito Federal	Entorno de Brasília
5206206	Cristalina	2021	84	380	Adensado	61385	0,61904374	Entorno do Distrito Federal	Entorno de Brasília
5206206	Cristalina	2021	8	11	Cômodo	61385	0,017919687	Entorno do Distrito Federal	Entorno de Brasília
5206206	Cristalina	2021	148	312	Improvisado	61385	0,508267492	Entorno do Distrito Federal	Entorno de Brasília
5206206	Cristalina	2021	1093	2839	Ônus	61385	4,624908365	Entorno do Distrito Federal	Entorno de Brasília
5206206	Cristalina	2021	27	67	Rústico	61385	0,109147186	Entorno do Distrito Federal	Entorno de Brasília
5206206	Cristalina	2021	1360	3609	Total	61385	5,879286471	Entorno do Distrito Federal	Entorno de Brasília
5206305	Cristianópolis	2017	3	15	Improvisado	3029	0,495212942	Sudeste Goiano	Pires do Rio
5206305	Cristianópolis	2017	87	236	Ônus	3029	7,791350281	Sudeste Goiano	Pires do Rio
5206305	Cristianópolis	2017	8	22	Rústico	3029	0,726312314	Sudeste Goiano	Pires do Rio
5206305	Cristianópolis	2017	98	273	Total	3029	9,012875536	Sudeste Goiano	Pires do Rio
5206305	Cristianópolis	2018	1	5	Adensado	2968	0,168463612	Sudeste Goiano	Pires do Rio
5206305	Cristianópolis	2018	8	8	Improvisado	2968	0,269541779	Sudeste Goiano	Pires do Rio
5206305	Cristianópolis	2018	69	185	Ônus	2968	6,233153639	Sudeste Goiano	Pires do Rio
5206305	Cristianópolis	2018	8	17	Rústico	2968	0,57277628	Sudeste Goiano	Pires do Rio
5206305	Cristianópolis	2018	86	215	Total	2968	7,24393531	Sudeste Goiano	Pires do Rio
5206305	Cristianópolis	2019	1	5	Adensado	2966	0,168577208	Sudeste Goiano	Pires do Rio
5206305	Cristianópolis	2019	1	1	Improvisado	2966	0,033715442	Sudeste Goiano	Pires do Rio
5206305	Cristianópolis	2019	57	146	Ônus	2966	4,922454484	Sudeste Goiano	Pires do Rio
5206305	Cristianópolis	2019	6	13	Rústico	2966	0,438300742	Sudeste Goiano	Pires do Rio
5206305	Cristianópolis	2019	65	165	Total	2966	5,563047876	Sudeste Goiano	Pires do Rio
5206305	Cristianópolis	2020	1	5	Adensado	2964	0,168690958	Sudeste Goiano	Pires do Rio
5206305	Cristianópolis	2020	1	1	Improvisado	2964	0,033738192	Sudeste Goiano	Pires do Rio
5206305	Cristianópolis	2020	76	196	Ônus	2964	6,61268556	Sudeste Goiano	Pires do Rio
5206305	Cristianópolis	2020	4	9	Rústico	2964	0,303643725	Sudeste Goiano	Pires do Rio
5206305	Cristianópolis	2020	82	211	Total	2964	7,118758435	Sudeste Goiano	Pires do Rio
5206305	Cristianópolis	2021	2	2	Improvisado	2962	0,067521945	Sudeste Goiano	Pires do Rio
5206305	Cristianópolis	2021	154	362	Ônus	2962	12,22147198	Sudeste Goiano	Pires do Rio
5206305	Cristianópolis	2021	3	8	Rústico	2962	0,270087779	Sudeste Goiano	Pires do Rio
5206305	Cristianópolis	2021	159	372	Total	2962	12,5590817	Sudeste Goiano	Pires do Rio
5206404	Crixás	2017	4	4	Adensado	16893	0,023678447	Norte Goiano	São Miguel do Araguaia
5206404	Crixás	2017	4	6	Cômodo	16893	0,03551767	Norte Goiano	São Miguel do Araguaia
5206404	Crixás	2017	442	938	Improvisado	16893	5,55259575	Norte Goiano	São Miguel do Araguaia
5206404	Crixás	2017	279	835	Ônus	16893	4,942875747	Norte Goiano	São Miguel do Araguaia
5206404	Crixás	2017	94	221	Rústico	16893	1,30823418	Norte Goiano	São Miguel do Araguaia
5206404	Crixás	2017	820	2004	Total	16893	11,86290179	Norte Goiano	São Miguel do Araguaia
5206404	Crixás	2018	1	7	Adensado	16852	0,041538096	Norte Goiano	São Miguel do Araguaia
5206404	Crixás	2018	10	19	Cômodo	16852	0,112746262	Norte Goiano	São Miguel do Araguaia
5206404	Crixás	2018	379	776	Improvisado	16852	4,604794683	Norte Goiano	São Miguel do Araguaia
5206404	Crixás	2018	272	786	Ônus	16852	4,664134821	Norte Goiano	São Miguel do Araguaia
5206404	Crixás	2018	65	161	Rústico	16852	0,955376216	Norte Goiano	São Miguel do Araguaia
5206404	Crixás	2018	727	1749	Total	16852	10,37859008	Norte Goiano	São Miguel do Araguaia
5206404	Crixás	2019	1	5	Adensado	16949	0,029500266	Norte Goiano	São Miguel do Araguaia
5206404	Crixás	2019	9	15	Cômodo	16949	0,088500797	Norte Goiano	São Miguel do Araguaia
5206404	Crixás	2019	307	609	Improvisado	16949	3,593132338	Norte Goiano	São Miguel do Araguaia
5206404	Crixás	2019	291	813	Ônus	16949	4,796743171	Norte Goiano	São Miguel do Araguaia
5206404	Crixás	2019	46	108	Rústico	16949	0,637205735	Norte Goiano	São Miguel do Araguaia
5206404	Crixás	2019	654	1550	Total	16949	9,145082306	Norte Goiano	São Miguel do Araguaia
5206404	Crixás	2020	1	5	Adensado	17044	0,029335837	Norte Goiano	São Miguel do Araguaia
5206404	Crixás	2020	9	14	Cômodo	17044	0,082140343	Norte Goiano	São Miguel do Araguaia
5206404	Crixás	2020	277	544	Improvisado	17044	3,191739028	Norte Goiano	São Miguel do Araguaia
5206404	Crixás	2020	284	776	Ônus	17044	4,552921849	Norte Goiano	São Miguel do Araguaia
5206404	Crixás	2020	45	103	Rústico	17044	0,604318235	Norte Goiano	São Miguel do Araguaia
5206404	Crixás	2020	616	1442	Total	17044	8,460455292	Norte Goiano	São Miguel do Araguaia
5206404	Crixás	2021	3	13	Adensado	17136	0,075863679	Norte Goiano	São Miguel do Araguaia
5206404	Crixás	2021	8	13	Cômodo	17136	0,075863679	Norte Goiano	São Miguel do Araguaia
5206404	Crixás	2021	250	499	Improvisado	17136	2,911998133	Norte Goiano	São Miguel do Araguaia
5206404	Crixás	2021	331	852	Ônus	17136	4,971988796	Norte Goiano	São Miguel do Araguaia
5206404	Crixás	2021	37	77	Rústico	17136	0,449346405	Norte Goiano	São Miguel do Araguaia
5206404	Crixás	2021	629	1454	Total	17136	8,485060691	Norte Goiano	São Miguel do Araguaia
5206503	Cromínia	2017	2	8	Adensado	3606	0,221852468	Sul Goiano	Meia Ponte
5206503	Cromínia	2017	92	245	Ônus	3606	6,794231836	Sul Goiano	Meia Ponte
5206503	Cromínia	2017	14	31	Rústico	3606	0,859678314	Sul Goiano	Meia Ponte
5206503	Cromínia	2017	108	284	Total	3606	7,875762618	Sul Goiano	Meia Ponte
5206503	Cromínia	2018	1	4	Adensado	3500	0,114285714	Sul Goiano	Meia Ponte
5206503	Cromínia	2018	2	2	Cômodo	3500	0,057142857	Sul Goiano	Meia Ponte
5206503	Cromínia	2018	89	248	Ônus	3500	7,085714286	Sul Goiano	Meia Ponte
5206503	Cromínia	2018	13	36	Rústico	3500	1,028571429	Sul Goiano	Meia Ponte
5206503	Cromínia	2018	105	290	Total	3500	8,285714286	Sul Goiano	Meia Ponte
5206503	Cromínia	2019	1	4	Adensado	3486	0,114744693	Sul Goiano	Meia Ponte
5206503	Cromínia	2019	2	6	Cômodo	3486	0,17211704	Sul Goiano	Meia Ponte
5206503	Cromínia	2019	1	1	Improvisado	3486	0,028686173	Sul Goiano	Meia Ponte
5206503	Cromínia	2019	87	255	Ônus	3486	7,314974182	Sul Goiano	Meia Ponte
5206503	Cromínia	2019	11	29	Rústico	3486	0,831899025	Sul Goiano	Meia Ponte
5206503	Cromínia	2019	102	295	Total	3486	8,462421113	Sul Goiano	Meia Ponte

5206503	Cromínia	2020	1	4	Adensado	3472	0,115207373	Sul Goiano	Meia Ponte
5206503	Cromínia	2020	2	6	Cômodo	3472	0,17281106	Sul Goiano	Meia Ponte
5206503	Cromínia	2020	1	1	Improvizado	3472	0,028801843	Sul Goiano	Meia Ponte
5206503	Cromínia	2020	108	305	Ônus	3472	8,784562212	Sul Goiano	Meia Ponte
5206503	Cromínia	2020	13	37	Rústico	3472	1,065668203	Sul Goiano	Meia Ponte
5206503	Cromínia	2020	125	353	Total	3472	10,16705069	Sul Goiano	Meia Ponte
5206503	Cromínia	2021	1	4	Adensado	3458	0,1156738	Sul Goiano	Meia Ponte
5206503	Cromínia	2021	2	6	Cômodo	3458	0,1735107	Sul Goiano	Meia Ponte
5206503	Cromínia	2021	2	2	Improvizado	3458	0,0578369	Sul Goiano	Meia Ponte
5206503	Cromínia	2021	162	396	Ônus	3458	11,45170619	Sul Goiano	Meia Ponte
5206503	Cromínia	2021	8	27	Rústico	3458	0,780798149	Sul Goiano	Meia Ponte
5206503	Cromínia	2021	175	435	Total	3458	12,57952574	Sul Goiano	Meia Ponte
5206602	Cumari	2017	1	1	Improvizado	2975	0,033613445	Sudeste Goiano	Catalão
5206602	Cumari	2017	39	112	Ônus	2975	3,764705882	Sudeste Goiano	Catalão
5206602	Cumari	2017	4	15	Rústico	2975	0,504201681	Sudeste Goiano	Catalão
5206602	Cumari	2017	44	128	Total	2975	4,302521008	Sudeste Goiano	Catalão
5206602	Cumari	2018	23	67	Improvizado	2871	2,333681644	Sudeste Goiano	Catalão
5206602	Cumari	2018	31	80	Ônus	2871	2,786485545	Sudeste Goiano	Catalão
5206602	Cumari	2018	3	10	Rústico	2871	0,348310693	Sudeste Goiano	Catalão
5206602	Cumari	2018	57	157	Total	2871	5,468477882	Sudeste Goiano	Catalão
5206602	Cumari	2019	38	103	Improvizado	2854	3,608969867	Sudeste Goiano	Catalão
5206602	Cumari	2019	24	59	Ônus	2854	2,067274001	Sudeste Goiano	Catalão
5206602	Cumari	2019	2	4	Rústico	2854	0,14015417	Sudeste Goiano	Catalão
5206602	Cumari	2019	64	166	Total	2854	5,816398038	Sudeste Goiano	Catalão
5206602	Cumari	2020	55	149	Improvizado	2837	5,252026789	Sudeste Goiano	Catalão
5206602	Cumari	2020	20	47	Ônus	2837	1,656679591	Sudeste Goiano	Catalão
5206602	Cumari	2020	2	4	Rústico	2837	0,140994008	Sudeste Goiano	Catalão
5206602	Cumari	2020	77	200	Total	2837	7,049700388	Sudeste Goiano	Catalão
5206602	Cumari	2021	98	266	Improvizado	2820	9,432624113	Sudeste Goiano	Catalão
5206602	Cumari	2021	20	47	Ônus	2820	1,666666667	Sudeste Goiano	Catalão
5206602	Cumari	2021	2	7	Rústico	2820	0,24822695	Sudeste Goiano	Catalão
5206602	Cumari	2021	120	320	Total	2820	11,34751773	Sudeste Goiano	Catalão
5206701	Damianópolis	2017	22	30	Improvizado	3389	0,885216878	Nordeste Goiano	Vão do Paranã
5206701	Damianópolis	2017	21	56	Ônus	3389	1,652404839	Nordeste Goiano	Vão do Paranã
5206701	Damianópolis	2017	40	106	Rústico	3389	3,127766303	Nordeste Goiano	Vão do Paranã
5206701	Damianópolis	2017	83	192	Total	3389	5,66538802	Nordeste Goiano	Vão do Paranã
5206701	Damianópolis	2018	12	15	Improvizado	3315	0,452488688	Nordeste Goiano	Vão do Paranã
5206701	Damianópolis	2018	29	90	Ônus	3315	2,714932127	Nordeste Goiano	Vão do Paranã
5206701	Damianópolis	2018	30	87	Rústico	3315	2,624434389	Nordeste Goiano	Vão do Paranã
5206701	Damianópolis	2018	71	192	Total	3315	5,791855204	Nordeste Goiano	Vão do Paranã
5206701	Damianópolis	2019	2	13	Adensado	3311	0,392630625	Nordeste Goiano	Vão do Paranã
5206701	Damianópolis	2019	3	5	Improvizado	3311	0,151011779	Nordeste Goiano	Vão do Paranã
5206701	Damianópolis	2019	22	70	Ônus	3311	2,114164905	Nordeste Goiano	Vão do Paranã
5206701	Damianópolis	2019	24	62	Rústico	3311	1,872546059	Nordeste Goiano	Vão do Paranã
5206701	Damianópolis	2019	51	150	Total	3311	4,530353368	Nordeste Goiano	Vão do Paranã
5206701	Damianópolis	2020	2	13	Adensado	3306	0,39322444	Nordeste Goiano	Vão do Paranã
5206701	Damianópolis	2020	3	5	Improvizado	3306	0,151240169	Nordeste Goiano	Vão do Paranã
5206701	Damianópolis	2020	19	62	Ônus	3306	1,8753781	Nordeste Goiano	Vão do Paranã
5206701	Damianópolis	2020	22	56	Rústico	3306	1,693889897	Nordeste Goiano	Vão do Paranã
5206701	Damianópolis	2020	46	136	Total	3306	4,113732607	Nordeste Goiano	Vão do Paranã
5206701	Damianópolis	2021	1	7	Adensado	3302	0,211992732	Nordeste Goiano	Vão do Paranã
5206701	Damianópolis	2021	4	8	Improvizado	3302	0,242277408	Nordeste Goiano	Vão do Paranã
5206701	Damianópolis	2021	26	78	Ônus	3302	2,362204724	Nordeste Goiano	Vão do Paranã
5206701	Damianópolis	2021	20	49	Rústico	3302	1,483949122	Nordeste Goiano	Vão do Paranã
5206701	Damianópolis	2021	51	142	Total	3302	4,300423985	Nordeste Goiano	Vão do Paranã
5206800	Damolândia	2017	1	7	Adensado	2935	0,238500852	Centro Goiano	Anápolis
5206800	Damolândia	2017	227	601	Improvizado	2935	20,4770017	Centro Goiano	Anápolis
5206800	Damolândia	2017	48	120	Ônus	2935	4,088586031	Centro Goiano	Anápolis
5206800	Damolândia	2017	10	20	Rústico	2935	0,681431005	Centro Goiano	Anápolis
5206800	Damolândia	2017	286	748	Total	2935	25,48551959	Centro Goiano	Anápolis
5206800	Damolândia	2018	1	7	Adensado	2923	0,239479986	Centro Goiano	Anápolis
5206800	Damolândia	2018	105	250	Improvizado	2923	8,552856654	Centro Goiano	Anápolis
5206800	Damolândia	2018	52	143	Ônus	2923	4,892234006	Centro Goiano	Anápolis
5206800	Damolândia	2018	10	22	Rústico	2923	0,752651386	Centro Goiano	Anápolis
5206800	Damolândia	2018	168	422	Total	2923	14,43722203	Centro Goiano	Anápolis
5206800	Damolândia	2019	90	202	Improvizado	2938	6,875425459	Centro Goiano	Anápolis
5206800	Damolândia	2019	55	159	Ônus	2938	5,411844792	Centro Goiano	Anápolis
5206800	Damolândia	2019	12	32	Rústico	2938	1,08917631	Centro Goiano	Anápolis
5206800	Damolândia	2019	157	393	Total	2938	13,37644656	Centro Goiano	Anápolis
5206800	Damolândia	2020	81	182	Improvizado	2953	6,16322384	Centro Goiano	Anápolis
5206800	Damolândia	2020	57	163	Ônus	2953	5,519810362	Centro Goiano	Anápolis
5206800	Damolândia	2020	15	38	Rústico	2953	1,286826956	Centro Goiano	Anápolis
5206800	Damolândia	2020	153	383	Total	2953	12,96986116	Centro Goiano	Anápolis
5206800	Damolândia	2021	101	183	Improvizado	2944	6,216032609	Centro Goiano	Anápolis
5206800	Damolândia	2021	81	200	Ônus	2944	6,793478261	Centro Goiano	Anápolis
5206800	Damolândia	2021	11	25	Rústico	2944	0,849184783	Centro Goiano	Anápolis
5206800	Damolândia	2021	193	408	Total	2944	13,85869565	Centro Goiano	Anápolis
5206909	Davinópolis	2017	1	4	Adensado	2133	0,187529301	Sudeste Goiano	Catalão
5206909	Davinópolis	2017	2	3	Improvizado	2133	0,140646976	Sudeste Goiano	Catalão
5206909	Davinópolis	2017	31	89	Ônus	2133	4,172526957	Sudeste Goiano	Catalão
5206909	Davinópolis	2017	34	96	Total	2133	4,500703235	Sudeste Goiano	Catalão
5206909	Davinópolis	2018	2	11	Adensado	2094	0,525310411	Sudeste Goiano	Catalão
5206909	Davinópolis	2018	41	108	Ônus	2094	5,157593123	Sudeste Goiano	Catalão
5206909	Davinópolis	2018	43	119	Total	2094	5,682903534	Sudeste Goiano	Catalão
5206909	Davinópolis	2019	1	7	Adensado	2094	0,334288443	Sudeste Goiano	Catalão
5206909	Davinópolis	2019	1	4	Improvizado	2094	0,191021968	Sudeste Goiano	Catalão
5206909	Davinópolis	2019	36	95	Ônus	2094	4,536771729	Sudeste Goiano	Catalão
5206909	Davinópolis	2019	1	1	Rústico	2094	0,047755492	Sudeste Goiano	Catalão
5206909	Davinópolis	2019	39	107	Total	2094	5,109837631	Sudeste Goiano	Catalão

5206909	Davinópolis	2020	1	7	Adensado	2094	0,334288443	Sudeste Goiano	Catalão
5206909	Davinópolis	2020	1	4	Improvizado	2094	0,191021968	Sudeste Goiano	Catalão
5206909	Davinópolis	2020	37	92	Ônus	2094	4,393505253	Sudeste Goiano	Catalão
5206909	Davinópolis	2020	1	1	Rústico	2094	0,047755492	Sudeste Goiano	Catalão
5206909	Davinópolis	2020	40	104	Total	2094	4,966571156	Sudeste Goiano	Catalão
5206909	Davinópolis	2021	1	4	Improvizado	2094	0,191021968	Sudeste Goiano	Catalão
5206909	Davinópolis	2021	37	96	Ônus	2094	4,584527221	Sudeste Goiano	Catalão
5206909	Davinópolis	2021	1	1	Rústico	2094	0,047755492	Sudeste Goiano	Catalão
5206909	Davinópolis	2021	39	101	Total	2094	4,82330468	Sudeste Goiano	Catalão
5207105	Diorama	2017	3	8	Ônus	2547	0,314095014	Oeste Goiano	Aragarças
5207105	Diorama	2017	9	25	Rústico	2547	0,981546918	Oeste Goiano	Aragarças
5207105	Diorama	2017	12	33	Total	2547	1,295641932	Oeste Goiano	Aragarças
5207105	Diorama	2018	1	1	Improvizado	2488	0,040192926	Oeste Goiano	Aragarças
5207105	Diorama	2018	13	31	Ônus	2488	1,245980707	Oeste Goiano	Aragarças
5207105	Diorama	2018	7	12	Rústico	2488	0,482315113	Oeste Goiano	Aragarças
5207105	Diorama	2018	21	44	Total	2488	1,768488746	Oeste Goiano	Aragarças
5207105	Diorama	2019	1	1	Improvizado	2484	0,040257649	Oeste Goiano	Aragarças
5207105	Diorama	2019	12	26	Ônus	2484	1,046698873	Oeste Goiano	Aragarças
5207105	Diorama	2019	5	8	Rústico	2484	0,322061192	Oeste Goiano	Aragarças
5207105	Diorama	2019	18	35	Total	2484	1,409017713	Oeste Goiano	Aragarças
5207105	Diorama	2020	1	1	Improvizado	2479	0,040338846	Oeste Goiano	Aragarças
5207105	Diorama	2020	20	45	Ônus	2479	1,815248084	Oeste Goiano	Aragarças
5207105	Diorama	2020	5	8	Rústico	2479	0,32271077	Oeste Goiano	Aragarças
5207105	Diorama	2020	26	54	Total	2479	2,178297701	Oeste Goiano	Aragarças
5207105	Diorama	2021	39	103	Ônus	2477	4,158255955	Oeste Goiano	Aragarças
5207105	Diorama	2021	6	11	Rústico	2477	0,444085587	Oeste Goiano	Aragarças
5207105	Diorama	2021	45	114	Total	2477	4,602341542	Oeste Goiano	Aragarças
5207253	Doverlândia	2017	1	4	Adensado	7750	0,051612903	Oeste Goiano	Sudoeste de Goiás
5207253	Doverlândia	2017	1	3	Cômodo	7750	0,038709677	Oeste Goiano	Sudoeste de Goiás
5207253	Doverlândia	2017	148	315	Improvizado	7750	4,064516129	Oeste Goiano	Sudoeste de Goiás
5207253	Doverlândia	2017	149	426	Ônus	7750	5,496774194	Oeste Goiano	Sudoeste de Goiás
5207253	Doverlândia	2017	29	80	Rústico	7750	1,032258065	Oeste Goiano	Sudoeste de Goiás
5207253	Doverlândia	2017	328	828	Total	7750	10,68387097	Oeste Goiano	Sudoeste de Goiás
5207253	Doverlândia	2018	1	7	Adensado	7398	0,094620168	Oeste Goiano	Sudoeste de Goiás
5207253	Doverlândia	2018	59	145	Improvizado	7398	1,959989186	Oeste Goiano	Sudoeste de Goiás
5207253	Doverlândia	2018	155	395	Ônus	7398	5,339280887	Oeste Goiano	Sudoeste de Goiás
5207253	Doverlândia	2018	28	56	Rústico	7398	0,756961341	Oeste Goiano	Sudoeste de Goiás
5207253	Doverlândia	2018	243	603	Total	7398	8,150851582	Oeste Goiano	Sudoeste de Goiás
5207253	Doverlândia	2019	55	129	Improvizado	7322	1,761813712	Oeste Goiano	Sudoeste de Goiás
5207253	Doverlândia	2019	158	412	Ônus	7322	5,626877902	Oeste Goiano	Sudoeste de Goiás
5207253	Doverlândia	2019	26	52	Rústico	7322	0,710188473	Oeste Goiano	Sudoeste de Goiás
5207253	Doverlândia	2019	239	593	Total	7322	8,098880087	Oeste Goiano	Sudoeste de Goiás
5207253	Doverlândia	2020	43	108	Improvizado	7247	1,490271837	Oeste Goiano	Sudoeste de Goiás
5207253	Doverlândia	2020	161	413	Ônus	7247	5,698909894	Oeste Goiano	Sudoeste de Goiás
5207253	Doverlândia	2020	24	49	Rústico	7247	0,676141852	Oeste Goiano	Sudoeste de Goiás
5207253	Doverlândia	2020	228	570	Total	7247	7,865323582	Oeste Goiano	Sudoeste de Goiás
5207253	Doverlândia	2021	1	4	Adensado	7174	0,0557569	Oeste Goiano	Sudoeste de Goiás
5207253	Doverlândia	2021	35	91	Improvizado	7174	1,268469473	Oeste Goiano	Sudoeste de Goiás
5207253	Doverlândia	2021	156	378	Ônus	7174	5,269027042	Oeste Goiano	Sudoeste de Goiás
5207253	Doverlândia	2021	19	35	Rústico	7174	0,487872874	Oeste Goiano	Sudoeste de Goiás
5207253	Doverlândia	2021	211	508	Total	7174	7,081126289	Oeste Goiano	Sudoeste de Goiás
5207352	Edealina	2017	2	8	Adensado	3809	0,210028879	Sul Goiano	Vale do Rio dos Bois
5207352	Edealina	2017	1	1	Cômodo	3809	0,02625361	Sul Goiano	Vale do Rio dos Bois
5207352	Edealina	2017	122	347	Ônus	3809	9,110002625	Sul Goiano	Vale do Rio dos Bois
5207352	Edealina	2017	15	37	Rústico	3809	0,971383565	Sul Goiano	Vale do Rio dos Bois
5207352	Edealina	2017	140	393	Total	3809	10,31766868	Sul Goiano	Vale do Rio dos Bois
5207352	Edealina	2018	1	1	Cômodo	3710	0,026954178	Sul Goiano	Vale do Rio dos Bois
5207352	Edealina	2018	98	248	Ônus	3710	6,684636119	Sul Goiano	Vale do Rio dos Bois
5207352	Edealina	2018	10	25	Rústico	3710	0,673854447	Sul Goiano	Vale do Rio dos Bois
5207352	Edealina	2018	109	274	Total	3710	7,385444744	Sul Goiano	Vale do Rio dos Bois
5207352	Edealina	2019	1	1	Cômodo	3699	0,027034334	Sul Goiano	Vale do Rio dos Bois
5207352	Edealina	2019	106	291	Ônus	3699	7,866991079	Sul Goiano	Vale do Rio dos Bois
5207352	Edealina	2019	7	17	Rústico	3699	0,459583671	Sul Goiano	Vale do Rio dos Bois
5207352	Edealina	2019	114	309	Total	3699	8,353609084	Sul Goiano	Vale do Rio dos Bois
5207352	Edealina	2020	1	1	Cômodo	3688	0,027114967	Sul Goiano	Vale do Rio dos Bois
5207352	Edealina	2020	108	287	Ônus	3688	7,781995662	Sul Goiano	Vale do Rio dos Bois
5207352	Edealina	2020	6	13	Rústico	3688	0,352494577	Sul Goiano	Vale do Rio dos Bois
5207352	Edealina	2020	115	301	Total	3688	8,161605206	Sul Goiano	Vale do Rio dos Bois
5207352	Edealina	2021	2	11	Adensado	3678	0,299075585	Sul Goiano	Vale do Rio dos Bois
5207352	Edealina	2021	135	347	Ônus	3678	9,434475258	Sul Goiano	Vale do Rio dos Bois
5207352	Edealina	2021	5	12	Rústico	3678	0,326264274	Sul Goiano	Vale do Rio dos Bois
5207352	Edealina	2021	142	370	Total	3678	10,05981512	Sul Goiano	Vale do Rio dos Bois
5207402	Edéia	2017	2	8	Adensado	12231	0,065407571	Sul Goiano	Vale do Rio dos Bois
5207402	Edéia	2017	538	1125	Improvizado	12231	9,197939662	Sul Goiano	Vale do Rio dos Bois
5207402	Edéia	2017	80	250	Ônus	12231	2,043986591	Sul Goiano	Vale do Rio dos Bois
5207402	Edéia	2017	20	56	Rústico	12231	0,457852996	Sul Goiano	Vale do Rio dos Bois
5207402	Edéia	2017	640	1439	Total	12231	11,76518682	Sul Goiano	Vale do Rio dos Bois
5207402	Edéia	2018	675	1466	Improvizado	12276	11,94200065	Sul Goiano	Vale do Rio dos Bois
5207402	Edéia	2018	15	49	Ônus	12276	0,399152819	Sul Goiano	Vale do Rio dos Bois
5207402	Edéia	2018	7	17	Rústico	12276	0,13848159	Sul Goiano	Vale do Rio dos Bois
5207402	Edéia	2018	697	1532	Total	12276	12,47963506	Sul Goiano	Vale do Rio dos Bois
5207402	Edéia	2019	842	1741	Improvizado	12372	14,07209829	Sul Goiano	Vale do Rio dos Bois
5207402	Edéia	2019	14	51	Ônus	12372	0,412221145	Sul Goiano	Vale do Rio dos Bois
5207402	Edéia	2019	6	13	Rústico	12372	0,105075978	Sul Goiano	Vale do Rio dos Bois
5207402	Edéia	2019	862	1805	Total	12372	14,58939541	Sul Goiano	Vale do Rio dos Bois
5207402	Edéia	2020	878	1792	Improvizado	12467	14,37394722	Sul Goiano	Vale do Rio dos Bois
5207402	Edéia	2020	15	56	Ônus	12467	0,449185851	Sul Goiano	Vale do Rio dos Bois
5207402	Edéia	2020	5	8	Rústico	12467	0,064169407	Sul Goiano	Vale do Rio dos Bois
5207402	Edéia	2020	898	1856	Total	12467	14,88730248	Sul Goiano	Vale do Rio dos Bois

5207402	Edéia	2021	1	4	Adensado	12559	0,03184967	Sul Goiano	Vale do Rio dos Bois
5207402	Edéia	2021	947	1906	Improvisado	12559	15,17636755	Sul Goiano	Vale do Rio dos Bois
5207402	Edéia	2021	246	613	Ônus	12559	4,88096186	Sul Goiano	Vale do Rio dos Bois
5207402	Edéia	2021	4	6	Rústico	12559	0,047774504	Sul Goiano	Vale do Rio dos Bois
5207402	Edéia	2021	1198	2529	Total	12559	20,13695358	Sul Goiano	Vale do Rio dos Bois
5207501	Estrela do Norte	2017	2	12	Adensado	3379	0,355134655	Norte Goiano	Porangatu
5207501	Estrela do Norte	2017	16	49	Ônus	3379	1,450133175	Norte Goiano	Porangatu
5207501	Estrela do Norte	2017	3	6	Rústico	3379	0,177567328	Norte Goiano	Porangatu
5207501	Estrela do Norte	2017	21	67	Total	3379	1,982835158	Norte Goiano	Porangatu
5207501	Estrela do Norte	2018	1	4	Adensado	3286	0,121728545	Norte Goiano	Porangatu
5207501	Estrela do Norte	2018	2	4	Improvisado	3286	0,121728545	Norte Goiano	Porangatu
5207501	Estrela do Norte	2018	32	80	Ônus	3286	2,434570907	Norte Goiano	Porangatu
5207501	Estrela do Norte	2018	1	3	Rústico	3286	0,091296409	Norte Goiano	Porangatu
5207501	Estrela do Norte	2018	36	91	Total	3286	2,769324407	Norte Goiano	Porangatu
5207501	Estrela do Norte	2019	10	19	Improvisado	3275	0,580152672	Norte Goiano	Porangatu
5207501	Estrela do Norte	2019	37	90	Ônus	3275	2,748091603	Norte Goiano	Porangatu
5207501	Estrela do Norte	2019	1	3	Rústico	3275	0,091603053	Norte Goiano	Porangatu
5207501	Estrela do Norte	2019	48	112	Total	3275	3,419847328	Norte Goiano	Porangatu
5207501	Estrela do Norte	2020	25	50	Improvisado	3264	1,531862745	Norte Goiano	Porangatu
5207501	Estrela do Norte	2020	38	89	Ônus	3264	2,726715686	Norte Goiano	Porangatu
5207501	Estrela do Norte	2020	2	5	Rústico	3264	0,153186275	Norte Goiano	Porangatu
5207501	Estrela do Norte	2020	65	144	Total	3264	4,411764706	Norte Goiano	Porangatu
5207501	Estrela do Norte	2021	30	66	Improvisado	3253	2,028896403	Norte Goiano	Porangatu
5207501	Estrela do Norte	2021	34	82	Ônus	3253	2,520750077	Norte Goiano	Porangatu
5207501	Estrela do Norte	2021	1	3	Rústico	3253	0,092222564	Norte Goiano	Porangatu
5207501	Estrela do Norte	2021	65	151	Total	3253	4,641869044	Norte Goiano	Porangatu
5207535	Faina	2017	1	4	Adensado	6947	0,057578811	Noroeste Goiano	Rio Vermelho
5207535	Faina	2017	259	541	Improvisado	6947	7,787534187	Noroeste Goiano	Rio Vermelho
5207535	Faina	2017	28	79	Ônus	6947	1,137181517	Noroeste Goiano	Rio Vermelho
5207535	Faina	2017	23	59	Rústico	6947	0,849287462	Noroeste Goiano	Rio Vermelho
5207535	Faina	2017	311	683	Total	6947	9,831581978	Noroeste Goiano	Rio Vermelho
5207535	Faina	2018	1	7	Adensado	6678	0,104821803	Noroeste Goiano	Rio Vermelho
5207535	Faina	2018	3	5	Cômodo	6678	0,074872716	Noroeste Goiano	Rio Vermelho
5207535	Faina	2018	131	267	Improvisado	6678	3,998203055	Noroeste Goiano	Rio Vermelho
5207535	Faina	2018	87	245	Ônus	6678	3,668763103	Noroeste Goiano	Rio Vermelho
5207535	Faina	2018	11	25	Rústico	6678	0,374363582	Noroeste Goiano	Rio Vermelho
5207535	Faina	2018	233	549	Total	6678	8,221024259	Noroeste Goiano	Rio Vermelho
5207535	Faina	2019	1	7	Adensado	6627	0,10562849	Noroeste Goiano	Rio Vermelho
5207535	Faina	2019	2	4	Cômodo	6627	0,060359137	Noroeste Goiano	Rio Vermelho
5207535	Faina	2019	104	210	Improvisado	6627	3,168854685	Noroeste Goiano	Rio Vermelho
5207535	Faina	2019	94	266	Ônus	6627	4,013882601	Noroeste Goiano	Rio Vermelho
5207535	Faina	2019	11	23	Rústico	6627	0,347065037	Noroeste Goiano	Rio Vermelho
5207535	Faina	2019	212	510	Total	6627	7,69578995	Noroeste Goiano	Rio Vermelho
5207535	Faina	2020	2	4	Cômodo	6576	0,060827251	Noroeste Goiano	Rio Vermelho
5207535	Faina	2020	75	172	Improvisado	6576	2,615571776	Noroeste Goiano	Rio Vermelho
5207535	Faina	2020	113	316	Ônus	6576	4,805352798	Noroeste Goiano	Rio Vermelho
5207535	Faina	2020	9	17	Rústico	6576	0,258515815	Noroeste Goiano	Rio Vermelho
5207535	Faina	2020	199	509	Total	6576	7,74026764	Noroeste Goiano	Rio Vermelho
5207535	Faina	2021	1	1	Cômodo	6527	0,015320974	Noroeste Goiano	Rio Vermelho
5207535	Faina	2021	53	124	Improvisado	6527	1,899800827	Noroeste Goiano	Rio Vermelho
5207535	Faina	2021	133	374	Ônus	6527	5,730044431	Noroeste Goiano	Rio Vermelho
5207535	Faina	2021	14	33	Rústico	6527	0,505592156	Noroeste Goiano	Rio Vermelho
5207535	Faina	2021	201	532	Total	6527	8,150758388	Noroeste Goiano	Rio Vermelho
5207600	Fazenda Nova	2017	82	167	Improvisado	6070	2,751235585	Oeste Goiano	Iporá
5207600	Fazenda Nova	2017	33	90	Ônus	6070	1,482701812	Oeste Goiano	Iporá
5207600	Fazenda Nova	2017	13	34	Rústico	6070	0,560131796	Oeste Goiano	Iporá
5207600	Fazenda Nova	2017	128	291	Total	6070	4,794069193	Oeste Goiano	Iporá
5207600	Fazenda Nova	2018	92	128	Improvisado	5722	2,236980077	Oeste Goiano	Iporá
5207600	Fazenda Nova	2018	59	137	Ônus	5722	2,394267739	Oeste Goiano	Iporá
5207600	Fazenda Nova	2018	9	23	Rústico	5722	0,401957358	Oeste Goiano	Iporá
5207600	Fazenda Nova	2018	160	288	Total	5722	5,033205173	Oeste Goiano	Iporá
5207600	Fazenda Nova	2019	64	91	Improvisado	5637	1,614333866	Oeste Goiano	Iporá
5207600	Fazenda Nova	2019	75	162	Ônus	5637	2,873869079	Oeste Goiano	Iporá
5207600	Fazenda Nova	2019	9	23	Rústico	5637	0,40801845	Oeste Goiano	Iporá
5207600	Fazenda Nova	2019	148	276	Total	5637	4,896221394	Oeste Goiano	Iporá
5207600	Fazenda Nova	2020	57	85	Improvisado	5553	1,530704124	Oeste Goiano	Iporá
5207600	Fazenda Nova	2020	85	177	Ônus	5553	3,187466234	Oeste Goiano	Iporá
5207600	Fazenda Nova	2020	7	18	Rústico	5553	0,324149109	Oeste Goiano	Iporá
5207600	Fazenda Nova	2020	149	280	Total	5553	5,042319467	Oeste Goiano	Iporá
5207600	Fazenda Nova	2021	59	91	Improvisado	5471	1,663315664	Oeste Goiano	Iporá
5207600	Fazenda Nova	2021	109	241	Ônus	5471	4,405044782	Oeste Goiano	Iporá
5207600	Fazenda Nova	2021	7	17	Rústico	5471	0,3107293	Oeste Goiano	Iporá
5207600	Fazenda Nova	2021	175	349	Total	5471	6,379089746	Oeste Goiano	Iporá
5207808	Firminópolis	2017	2	9	Adensado	12923	0,069643272	Oeste Goiano	Anicuns
5207808	Firminópolis	2017	1	2	Cômodo	12923	0,015476283	Oeste Goiano	Anicuns
5207808	Firminópolis	2017	292	811	Ônus	12923	6,275632593	Oeste Goiano	Anicuns
5207808	Firminópolis	2017	36	67	Rústico	12923	0,518455467	Oeste Goiano	Anicuns
5207808	Firminópolis	2017	331	889	Total	12923	6,879207614	Oeste Goiano	Anicuns
5207808	Firminópolis	2018	1	1	Improvisado	13131	0,007615566	Oeste Goiano	Anicuns
5207808	Firminópolis	2018	289	820	Ônus	13131	6,244764298	Oeste Goiano	Anicuns
5207808	Firminópolis	2018	28	54	Rústico	13131	0,411240576	Oeste Goiano	Anicuns
5207808	Firminópolis	2018	318	875	Total	13131	6,66362044	Oeste Goiano	Anicuns
5207808	Firminópolis	2019	1	4	Adensado	13292	0,030093289	Oeste Goiano	Anicuns
5207808	Firminópolis	2019	2	2	Cômodo	13292	0,015046645	Oeste Goiano	Anicuns
5207808	Firminópolis	2019	1	1	Improvisado	13292	0,007523322	Oeste Goiano	Anicuns
5207808	Firminópolis	2019	274	749	Ônus	13292	5,634968402	Oeste Goiano	Anicuns
5207808	Firminópolis	2019	20	37	Rústico	13292	0,278362925	Oeste Goiano	Anicuns
5207808	Firminópolis	2019	298	793	Total	13292	5,965994583	Oeste Goiano	Anicuns
5207808	Firminópolis	2020	2	2	Cômodo	13449	0,014870994	Oeste Goiano	Anicuns

5207808	Firminópolis	2020	1	1	Improvisado	13449	0,007435497	Oeste Goiano	Anicuns
5207808	Firminópolis	2020	283	773	Ônus	13449	5,74763923	Oeste Goiano	Anicuns
5207808	Firminópolis	2020	18	34	Rústico	13449	0,2528069	Oeste Goiano	Anicuns
5207808	Firminópolis	2020	304	810	Total	13449	6,022752621	Oeste Goiano	Anicuns
5207808	Firminópolis	2021	3	3	Cômodo	13604	0,022052338	Oeste Goiano	Anicuns
5207808	Firminópolis	2021	1	1	Improvisado	13604	0,007350779	Oeste Goiano	Anicuns
5207808	Firminópolis	2021	322	871	Ônus	13604	6,402528668	Oeste Goiano	Anicuns
5207808	Firminópolis	2021	19	39	Rústico	13604	0,286680388	Oeste Goiano	Anicuns
5207808	Firminópolis	2021	345	914	Total	13604	6,718612173	Oeste Goiano	Anicuns
5207907	Flores de Goiás	2017	1	8	Adensado	15111	0,052941566	Nordeste Goiano	Vão do Paranã
5207907	Flores de Goiás	2017	12	21	Cômodo	15111	0,13897161	Nordeste Goiano	Vão do Paranã
5207907	Flores de Goiás	2017	504	962	Improvisado	15111	6,366223281	Nordeste Goiano	Vão do Paranã
5207907	Flores de Goiás	2017	38	116	Ônus	15111	0,767652703	Nordeste Goiano	Vão do Paranã
5207907	Flores de Goiás	2017	88	218	Rústico	15111	1,442657667	Nordeste Goiano	Vão do Paranã
5207907	Flores de Goiás	2017	643	1325	Total	15111	8,768446827	Nordeste Goiano	Vão do Paranã
5207907	Flores de Goiás	2018	3	15	Adensado	16100	0,093167702	Nordeste Goiano	Vão do Paranã
5207907	Flores de Goiás	2018	27	52	Cômodo	16100	0,322981366	Nordeste Goiano	Vão do Paranã
5207907	Flores de Goiás	2018	361	702	Improvisado	16100	4,360248447	Nordeste Goiano	Vão do Paranã
5207907	Flores de Goiás	2018	47	125	Ônus	16100	0,776397516	Nordeste Goiano	Vão do Paranã
5207907	Flores de Goiás	2018	202	394	Rústico	16100	2,447204969	Nordeste Goiano	Vão do Paranã
5207907	Flores de Goiás	2018	640	1288	Total	16100	8	Nordeste Goiano	Vão do Paranã
5207907	Flores de Goiás	2019	2	9	Adensado	16557	0,054357673	Nordeste Goiano	Vão do Paranã
5207907	Flores de Goiás	2019	40	67	Cômodo	16557	0,40466268	Nordeste Goiano	Vão do Paranã
5207907	Flores de Goiás	2019	303	531	Improvisado	16557	3,207102736	Nordeste Goiano	Vão do Paranã
5207907	Flores de Goiás	2019	55	140	Ônus	16557	0,84556381	Nordeste Goiano	Vão do Paranã
5207907	Flores de Goiás	2019	194	383	Rústico	16557	2,313220994	Nordeste Goiano	Vão do Paranã
5207907	Flores de Goiás	2019	594	1130	Total	16557	6,824907894	Nordeste Goiano	Vão do Paranã
5207907	Flores de Goiás	2020	3	13	Adensado	17005	0,076448103	Nordeste Goiano	Vão do Paranã
5207907	Flores de Goiás	2020	49	81	Cômodo	17005	0,476330491	Nordeste Goiano	Vão do Paranã
5207907	Flores de Goiás	2020	249	436	Improvisado	17005	2,563951779	Nordeste Goiano	Vão do Paranã
5207907	Flores de Goiás	2020	66	165	Ônus	17005	0,970302852	Nordeste Goiano	Vão do Paranã
5207907	Flores de Goiás	2020	168	332	Rústico	17005	1,952366951	Nordeste Goiano	Vão do Paranã
5207907	Flores de Goiás	2020	535	1027	Total	17005	6,039400176	Nordeste Goiano	Vão do Paranã
5207907	Flores de Goiás	2021	2	9	Adensado	17415	0,051679587	Nordeste Goiano	Vão do Paranã
5207907	Flores de Goiás	2021	47	68	Cômodo	17415	0,390467987	Nordeste Goiano	Vão do Paranã
5207907	Flores de Goiás	2021	256	461	Improvisado	17415	2,647143267	Nordeste Goiano	Vão do Paranã
5207907	Flores de Goiás	2021	67	153	Ônus	17415	0,878552972	Nordeste Goiano	Vão do Paranã
5207907	Flores de Goiás	2021	119	226	Rústico	17415	1,29773184	Nordeste Goiano	Vão do Paranã
5207907	Flores de Goiás	2021	491	917	Total	17415	5,265575653	Nordeste Goiano	Vão do Paranã
5208004	Formosa	2017	14	69	Adensado	115789	0,059591153	Entorno do Distrito Federal	Entorno de Brasília
5208004	Formosa	2017	91	161	Cômodo	115789	0,139046023	Entorno do Distrito Federal	Entorno de Brasília
5208004	Formosa	2017	577	1145	Improvisado	115789	0,988867682	Entorno do Distrito Federal	Entorno de Brasília
5208004	Formosa	2017	305	762	Ônus	115789	0,658093601	Entorno do Distrito Federal	Entorno de Brasília
5208004	Formosa	2017	524	1388	Rústico	115789	1,198732177	Entorno do Distrito Federal	Entorno de Brasília
5208004	Formosa	2017	1511	3525	Total	115789	3,044330636	Entorno do Distrito Federal	Entorno de Brasília
5208004	Formosa	2018	17	78	Adensado	119506	0,065268689	Entorno do Distrito Federal	Entorno de Brasília
5208004	Formosa	2018	32	58	Cômodo	119506	0,048533128	Entorno do Distrito Federal	Entorno de Brasília
5208004	Formosa	2018	574	1036	Improvisado	119506	0,86690208	Entorno do Distrito Federal	Entorno de Brasília
5208004	Formosa	2018	868	2563	Ônus	119506	2,144662193	Entorno do Distrito Federal	Entorno de Brasília
5208004	Formosa	2018	239	599	Rústico	119506	0,501230064	Entorno do Distrito Federal	Entorno de Brasília
5208004	Formosa	2018	1730	4334	Total	119506	3,626596154	Entorno do Distrito Federal	Entorno de Brasília
5208004	Formosa	2019	33	155	Adensado	121617	0,127449288	Entorno do Distrito Federal	Entorno de Brasília
5208004	Formosa	2019	30	48	Cômodo	121617	0,039468166	Entorno do Distrito Federal	Entorno de Brasília
5208004	Formosa	2019	497	874	Improvisado	121617	0,718649531	Entorno do Distrito Federal	Entorno de Brasília
5208004	Formosa	2019	1310	3652	Ônus	121617	3,002869665	Entorno do Distrito Federal	Entorno de Brasília
5208004	Formosa	2019	202	503	Rústico	121617	0,413593494	Entorno do Distrito Federal	Entorno de Brasília
5208004	Formosa	2019	2072	5232	Total	121617	4,302030144	Entorno do Distrito Federal	Entorno de Brasília
5208004	Formosa	2020	32	149	Adensado	123684	0,12046829	Entorno do Distrito Federal	Entorno de Brasília
5208004	Formosa	2020	25	36	Cômodo	123684	0,029106433	Entorno do Distrito Federal	Entorno de Brasília
5208004	Formosa	2020	468	839	Improvisado	123684	0,67834158	Entorno do Distrito Federal	Entorno de Brasília
5208004	Formosa	2020	1448	3987	Ônus	123684	3,223537402	Entorno do Distrito Federal	Entorno de Brasília
5208004	Formosa	2020	191	473	Rústico	123684	0,382426183	Entorno do Distrito Federal	Entorno de Brasília
5208004	Formosa	2020	2164	5484	Total	123684	4,433879887	Entorno do Distrito Federal	Entorno de Brasília
5208004	Formosa	2021	28	136	Adensado	125705	0,108189809	Entorno do Distrito Federal	Entorno de Brasília
5208004	Formosa	2021	30	44	Cômodo	125705	0,035002585	Entorno do Distrito Federal	Entorno de Brasília
5208004	Formosa	2021	389	676	Improvisado	125705	0,537766994	Entorno do Distrito Federal	Entorno de Brasília
5208004	Formosa	2021	1541	4047	Ônus	125705	3,219442345	Entorno do Distrito Federal	Entorno de Brasília
5208004	Formosa	2021	159	391	Rústico	125705	0,311045702	Entorno do Distrito Federal	Entorno de Brasília
5208004	Formosa	2021	2147	5294	Total	125705	4,211447436	Entorno do Distrito Federal	Entorno de Brasília
5208103	Formoso	2017	1	1	Cômodo	4623	0,021630976	Norte Goiano	Porangatu
5208103	Formoso	2017	65	165	Ônus	4623	3,569110967	Norte Goiano	Porangatu
5208103	Formoso	2017	5	13	Rústico	4623	0,281202682	Norte Goiano	Porangatu
5208103	Formoso	2017	71	179	Total	4623	3,871944625	Norte Goiano	Porangatu
5208103	Formoso	2018	1	1	Cômodo	4325	0,023121387	Norte Goiano	Porangatu
5208103	Formoso	2018	1	4	Improvisado	4325	0,092485549	Norte Goiano	Porangatu
5208103	Formoso	2018	64	156	Ônus	4325	3,606936416	Norte Goiano	Porangatu
5208103	Formoso	2018	2	5	Rústico	4325	0,115606936	Norte Goiano	Porangatu
5208103	Formoso	2018	68	166	Total	4325	3,838150289	Norte Goiano	Porangatu
5208103	Formoso	2019	1	4	Adensado	4248	0,094161959	Norte Goiano	Porangatu
5208103	Formoso	2019	1	1	Cômodo	4248	0,02354049	Norte Goiano	Porangatu
5208103	Formoso	2019	2	9	Improvisado	4248	0,211864407	Norte Goiano	Porangatu
5208103	Formoso	2019	78	201	Ônus	4248	4,731638418	Norte Goiano	Porangatu
5208103	Formoso	2019	2	5	Rústico	4248	0,117702448	Norte Goiano	Porangatu
5208103	Formoso	2019	84	220	Total	4248	5,178907721	Norte Goiano	Porangatu
5208103	Formoso	2020	1	4	Adensado	4172	0,095877277	Norte Goiano	Porangatu
5208103	Formoso	2020	1	1	Cômodo	4172	0,023969319	Norte Goiano	Porangatu
5208103	Formoso	2020	2	9	Improvisado	4172	0,215723873	Norte Goiano	Porangatu
5208103	Formoso	2020	77	194	Ônus	4172	4,650047939	Norte Goiano	Porangatu
5208103	Formoso	2020	2	5	Rústico	4172	0,119846596	Norte Goiano	Porangatu



5208103	Formoso	2020	83	213	Total	4172	5,105465005	Norte Goiano	Porangatu
5208103	Formoso	2021	2	14	Adensado	4098	0,341630063	Norte Goiano	Porangatu
5208103	Formoso	2021	1	1	Cômodo	4098	0,024402147	Norte Goiano	Porangatu
5208103	Formoso	2021	1	4	Improvizado	4098	0,09760859	Norte Goiano	Porangatu
5208103	Formoso	2021	75	184	Ônus	4098	4,48999512	Norte Goiano	Porangatu
5208103	Formoso	2021	2	5	Rústico	4098	0,122010737	Norte Goiano	Porangatu
5208103	Formoso	2021	81	208	Total	4098	5,075646657	Norte Goiano	Porangatu
5208152	Gameleira de Goiás	2017	33	93	Ônus	3777	2,462271644	Sudeste Goiano	Pires do Rio
5208152	Gameleira de Goiás	2017	1	1	Rústico	3777	0,026476039	Sudeste Goiano	Pires do Rio
5208152	Gameleira de Goiás	2017	34	94	Total	3777	2,488747683	Sudeste Goiano	Pires do Rio
5208152	Gameleira de Goiás	2018	3	19	Adensado	3753	0,506261657	Sudeste Goiano	Pires do Rio
5208152	Gameleira de Goiás	2018	1	2	Improvizado	3753	0,053290701	Sudeste Goiano	Pires do Rio
5208152	Gameleira de Goiás	2018	35	100	Ônus	3753	2,664535039	Sudeste Goiano	Pires do Rio
5208152	Gameleira de Goiás	2018	1	1	Rústico	3753	0,02664535	Sudeste Goiano	Pires do Rio
5208152	Gameleira de Goiás	2018	40	122	Total	3753	3,250732747	Sudeste Goiano	Pires do Rio
5208152	Gameleira de Goiás	2019	2	18	Adensado	3818	0,471451021	Sudeste Goiano	Pires do Rio
5208152	Gameleira de Goiás	2019	1	2	Improvizado	3818	0,052383447	Sudeste Goiano	Pires do Rio
5208152	Gameleira de Goiás	2019	29	88	Ônus	3818	2,304871661	Sudeste Goiano	Pires do Rio
5208152	Gameleira de Goiás	2019	1	1	Rústico	3818	0,026191723	Sudeste Goiano	Pires do Rio
5208152	Gameleira de Goiás	2019	33	109	Total	3818	2,854897852	Sudeste Goiano	Pires do Rio
5208152	Gameleira de Goiás	2020	3	26	Adensado	3880	0,670103093	Sudeste Goiano	Pires do Rio
5208152	Gameleira de Goiás	2020	1	2	Improvizado	3880	0,051546392	Sudeste Goiano	Pires do Rio
5208152	Gameleira de Goiás	2020	28	81	Ônus	3880	2,087628866	Sudeste Goiano	Pires do Rio
5208152	Gameleira de Goiás	2020	1	1	Rústico	3880	0,025773196	Sudeste Goiano	Pires do Rio
5208152	Gameleira de Goiás	2020	33	110	Total	3880	2,835051546	Sudeste Goiano	Pires do Rio
5208152	Gameleira de Goiás	2021	2	12	Adensado	3923	0,305888351	Sudeste Goiano	Pires do Rio
5208152	Gameleira de Goiás	2021	1	2	Improvizado	3923	0,050981392	Sudeste Goiano	Pires do Rio
5208152	Gameleira de Goiás	2021	33	89	Ônus	3923	2,268671935	Sudeste Goiano	Pires do Rio
5208152	Gameleira de Goiás	2021	2	4	Rústico	3923	0,101962784	Sudeste Goiano	Pires do Rio
5208152	Gameleira de Goiás	2021	38	107	Total	3923	2,727504461	Sudeste Goiano	Pires do Rio
5208301	Divinópolis de Goiás	2017	331	680	Improvizado	4995	13,61361361	Nordeste Goiano	Vão do Paranã
5208301	Divinópolis de Goiás	2017	13	37	Ônus	4995	0,740740741	Nordeste Goiano	Vão do Paranã
5208301	Divinópolis de Goiás	2017	43	127	Rústico	4995	2,542542543	Nordeste Goiano	Vão do Paranã
5208301	Divinópolis de Goiás	2017	387	844	Total	4995	16,8968969	Nordeste Goiano	Vão do Paranã
5208301	Divinópolis de Goiás	2018	240	512	Improvizado	4830	10,60041408	Nordeste Goiano	Vão do Paranã
5208301	Divinópolis de Goiás	2018	22	52	Ônus	4830	1,076604555	Nordeste Goiano	Vão do Paranã
5208301	Divinópolis de Goiás	2018	24	64	Rústico	4830	1,32505176	Nordeste Goiano	Vão do Paranã
5208301	Divinópolis de Goiás	2018	286	628	Total	4830	13,00207039	Nordeste Goiano	Vão do Paranã
5208301	Divinópolis de Goiás	2019	1	1	Cômodo	4804	0,020815987	Nordeste Goiano	Vão do Paranã
5208301	Divinópolis de Goiás	2019	191	407	Improvizado	4804	8,472106578	Nordeste Goiano	Vão do Paranã
5208301	Divinópolis de Goiás	2019	35	81	Ônus	4804	1,686094921	Nordeste Goiano	Vão do Paranã
5208301	Divinópolis de Goiás	2019	18	41	Rústico	4804	0,853455454	Nordeste Goiano	Vão do Paranã
5208301	Divinópolis de Goiás	2019	245	530	Total	4804	11,03247294	Nordeste Goiano	Vão do Paranã
5208301	Divinópolis de Goiás	2020	1	1	Cômodo	4778	0,020929259	Nordeste Goiano	Vão do Paranã
5208301	Divinópolis de Goiás	2020	168	350	Improvizado	4778	7,325240686	Nordeste Goiano	Vão do Paranã
5208301	Divinópolis de Goiás	2020	37	93	Ônus	4778	1,946421097	Nordeste Goiano	Vão do Paranã
5208301	Divinópolis de Goiás	2020	13	26	Rústico	4778	0,544160737	Nordeste Goiano	Vão do Paranã
5208301	Divinópolis de Goiás	2020	219	470	Total	4778	9,836751779	Nordeste Goiano	Vão do Paranã
5208301	Divinópolis de Goiás	2021	1	1	Cômodo	4701	0,02127207	Nordeste Goiano	Vão do Paranã
5208301	Divinópolis de Goiás	2021	193	404	Improvizado	4701	8,593916188	Nordeste Goiano	Vão do Paranã
5208301	Divinópolis de Goiás	2021	40	96	Ônus	4701	2,042118698	Nordeste Goiano	Vão do Paranã
5208301	Divinópolis de Goiás	2021	17	37	Rústico	4701	0,787066582	Nordeste Goiano	Vão do Paranã
5208301	Divinópolis de Goiás	2021	251	538	Total	4701	11,44437354	Nordeste Goiano	Vão do Paranã
5208400	Goianápolis	2017	4	21	Adensado	11471	0,183070351	Metropolitana de Goiânia	Goiânia
5208400	Goianápolis	2017	349	1072	Improvizado	11471	9,345305553	Metropolitana de Goiânia	Goiânia
5208400	Goianápolis	2017	89	277	Ônus	11471	2,41478511	Metropolitana de Goiânia	Goiânia
5208400	Goianápolis	2017	9	34	Rústico	11471	0,296399616	Metropolitana de Goiânia	Goiânia
5208400	Goianápolis	2017	451	1404	Total	11471	12,23956063	Metropolitana de Goiânia	Goiânia
5208400	Goianápolis	2018	2	11	Adensado	11239	0,097873476	Metropolitana de Goiânia	Goiânia
5208400	Goianápolis	2018	1	1	Cômodo	11239	0,008897589	Metropolitana de Goiânia	Goiânia
5208400	Goianápolis	2018	363	1026	Improvizado	11239	9,128926061	Metropolitana de Goiânia	Goiânia
5208400	Goianápolis	2018	195	517	Ônus	11239	4,600053386	Metropolitana de Goiânia	Goiânia
5208400	Goianápolis	2018	7	23	Rústico	11239	0,204644541	Metropolitana de Goiânia	Goiânia
5208400	Goianápolis	2018	568	1578	Total	11239	14,04039505	Metropolitana de Goiânia	Goiânia
5208400	Goianápolis	2019	1	5	Adensado	11231	0,044519633	Metropolitana de Goiânia	Goiânia
5208400	Goianápolis	2019	1	1	Cômodo	11231	0,008903927	Metropolitana de Goiânia	Goiânia
5208400	Goianápolis	2019	310	787	Improvizado	11231	7,007390259	Metropolitana de Goiânia	Goiânia
5208400	Goianápolis	2019	245	686	Ônus	11231	6,108093669	Metropolitana de Goiânia	Goiânia
5208400	Goianápolis	2019	7	23	Rústico	11231	0,204790313	Metropolitana de Goiânia	Goiânia
5208400	Goianápolis	2019	564	1502	Total	11231	13,3736978	Metropolitana de Goiânia	Goiânia
5208400	Goianápolis	2020	1	5	Adensado	11224	0,044547398	Metropolitana de Goiânia	Goiânia
5208400	Goianápolis	2020	1	1	Cômodo	11224	0,00890948	Metropolitana de Goiânia	Goiânia
5208400	Goianápolis	2020	304	757	Improvizado	11224	6,744476123	Metropolitana de Goiânia	Goiânia
5208400	Goianápolis	2020	254	704	Ônus	11224	6,272273699	Metropolitana de Goiânia	Goiânia
5208400	Goianápolis	2020	8	29	Rústico	11224	0,258374911	Metropolitana de Goiânia	Goiânia
5208400	Goianápolis	2020	568	1496	Total	11224	13,32858161	Metropolitana de Goiânia	Goiânia
5208400	Goianápolis	2021	1	5	Adensado	11217	0,044575198	Metropolitana de Goiânia	Goiânia
5208400	Goianápolis	2021	1	1	Cômodo	11217	0,00891504	Metropolitana de Goiânia	Goiânia
5208400	Goianápolis	2021	285	692	Improvizado	11217	6,169207453	Metropolitana de Goiânia	Goiânia
5208400	Goianápolis	2021	291	815	Ônus	11217	7,265757333	Metropolitana de Goiânia	Goiânia
5208400	Goianápolis	2021	10	35	Rústico	11217	0,312026389	Metropolitana de Goiânia	Goiânia
5208400	Goianápolis	2021	588	1548	Total	11217	13,80048141	Metropolitana de Goiânia	Goiânia
5208509	Goianãdira	2017	1	4	Adensado	5605	0,071364853	Sudeste Goiano	Catalão
5208509	Goianãdira	2017	38	101	Improvizado	5605	1,801962533	Sudeste Goiano	Catalão
5208509	Goianãdira	2017	84	281	Ônus	5605	5,01338091	Sudeste Goiano	Catalão
5208509	Goianãdira	2017	9	26	Rústico	5605	0,463871543	Sudeste Goiano	Catalão
5208509	Goianãdira	2017	132	412	Total	5605	7,350579839	Sudeste Goiano	Catalão
5208509	Goianãdira	2018	10	17	Improvizado	5574	0,304987442	Sudeste Goiano	Catalão
5208509	Goianãdira	2018	83	253	Ônus	5574	4,53893075	Sudeste Goiano	Catalão

5208509	Goianira	2018	6	16	Rústico	5574	0,287047004	Sudeste Goiano	Catalão
5208509	Goianira	2018	99	286	Total	5574	5,130965196	Sudeste Goiano	Catalão
5208509	Goianira	2019	8	13	Improvizado	5600	0,232142857	Sudeste Goiano	Catalão
5208509	Goianira	2019	80	229	Ônus	5600	4,089285714	Sudeste Goiano	Catalão
5208509	Goianira	2019	6	16	Rústico	5600	0,285714286	Sudeste Goiano	Catalão
5208509	Goianira	2019	94	258	Total	5600	4,607142857	Sudeste Goiano	Catalão
5208509	Goianira	2020	8	15	Improvizado	5625	0,266666667	Sudeste Goiano	Catalão
5208509	Goianira	2020	76	215	Ônus	5625	3,822222222	Sudeste Goiano	Catalão
5208509	Goianira	2020	5	15	Rústico	5625	0,266666667	Sudeste Goiano	Catalão
5208509	Goianira	2020	89	245	Total	5625	4,355555556	Sudeste Goiano	Catalão
5208509	Goianira	2021	7	9	Improvizado	5650	0,159292035	Sudeste Goiano	Catalão
5208509	Goianira	2021	89	241	Ônus	5650	4,265486726	Sudeste Goiano	Catalão
5208509	Goianira	2021	4	8	Rústico	5650	0,14159292	Sudeste Goiano	Catalão
5208509	Goianira	2021	100	258	Total	5650	4,566371681	Sudeste Goiano	Catalão
5208608	Goianésia	2017	22	105	Adensado	67507	0,155539426	Centro Goiano	Ceres
5208608	Goianésia	2017	276	656	Improvizado	67507	0,971751078	Centro Goiano	Ceres
5208608	Goianésia	2017	920	2894	Ônus	67507	4,286962833	Centro Goiano	Ceres
5208608	Goianésia	2017	18	68	Rústico	67507	0,100730295	Centro Goiano	Ceres
5208608	Goianésia	2017	1236	3723	Total	67507	5,514983631	Centro Goiano	Ceres
5208608	Goianésia	2018	16	79	Adensado	69072	0,114373407	Centro Goiano	Ceres
5208608	Goianésia	2018	1	1	Cômodo	69072	0,001447765	Centro Goiano	Ceres
5208608	Goianésia	2018	98	195	Improvizado	69072	0,282314107	Centro Goiano	Ceres
5208608	Goianésia	2018	1095	3319	Ônus	69072	4,805130878	Centro Goiano	Ceres
5208608	Goianésia	2018	21	69	Rústico	69072	0,099895761	Centro Goiano	Ceres
5208608	Goianésia	2018	1231	3663	Total	69072	5,303161918	Centro Goiano	Ceres
5208608	Goianésia	2019	12	60	Adensado	70084	0,085611552	Centro Goiano	Ceres
5208608	Goianésia	2019	2	2	Cômodo	70084	0,002853718	Centro Goiano	Ceres
5208608	Goianésia	2019	51	95	Improvizado	70084	0,135551624	Centro Goiano	Ceres
5208608	Goianésia	2019	1208	3504	Ônus	70084	4,999714628	Centro Goiano	Ceres
5208608	Goianésia	2019	28	81	Rústico	70084	0,115575595	Centro Goiano	Ceres
5208608	Goianésia	2019	1301	3742	Total	70084	5,339307117	Centro Goiano	Ceres
5208608	Goianésia	2020	6	32	Adensado	71075	0,045022863	Centro Goiano	Ceres
5208608	Goianésia	2020	2	2	Cômodo	71075	0,002813929	Centro Goiano	Ceres
5208608	Goianésia	2020	44	78	Improvizado	71075	0,109743229	Centro Goiano	Ceres
5208608	Goianésia	2020	1222	3548	Ônus	71075	4,991909954	Centro Goiano	Ceres
5208608	Goianésia	2020	27	66	Rústico	71075	0,092859655	Centro Goiano	Ceres
5208608	Goianésia	2020	1301	3726	Total	71075	5,242349631	Centro Goiano	Ceres
5208608	Goianésia	2021	8	33	Adensado	72045	0,045804705	Centro Goiano	Ceres
5208608	Goianésia	2021	5	5	Cômodo	72045	0,006940107	Centro Goiano	Ceres
5208608	Goianésia	2021	26	43	Improvizado	72045	0,059684919	Centro Goiano	Ceres
5208608	Goianésia	2021	1856	5033	Ônus	72045	6,985911583	Centro Goiano	Ceres
5208608	Goianésia	2021	31	69	Rústico	72045	0,095773475	Centro Goiano	Ceres
5208608	Goianésia	2021	1926	5183	Total	72045	7,194114789	Centro Goiano	Ceres
5208707	Goianía	2017	401	1792	Adensado	1466105	0,122228626	Metropolitana de Goiânia	Goianía
5208707	Goianía	2017	24	47	Cômodo	1466105	0,003205773	Metropolitana de Goiânia	Goianía
5208707	Goianía	2017	1563	3978	Improvizado	1466105	0,27133118	Metropolitana de Goiânia	Goianía
5208707	Goianía	2017	22044	60159	Ônus	1466105	4,103321386	Metropolitana de Goiânia	Goianía
5208707	Goianía	2017	168	426	Rústico	1466105	0,029056582	Metropolitana de Goiânia	Goianía
5208707	Goianía	2017	24200	66402	Total	1466105	4,529143547	Metropolitana de Goiânia	Goianía
5208707	Goianía	2018	200	918	Adensado	1495705	0,061375739	Metropolitana de Goiânia	Goianía
5208707	Goianía	2018	28	43	Cômodo	1495705	0,002874898	Metropolitana de Goiânia	Goianía
5208707	Goianía	2018	781	1492	Improvizado	1495705	0,099752291	Metropolitana de Goiânia	Goianía
5208707	Goianía	2018	19372	49217	Ônus	1495705	3,29055529	Metropolitana de Goiânia	Goianía
5208707	Goianía	2018	121	281	Rústico	1495705	0,018787127	Metropolitana de Goiânia	Goianía
5208707	Goianía	2018	20502	51951	Total	1495705	3,473345346	Metropolitana de Goiânia	Goianía
5208707	Goianía	2019	187	858	Adensado	1516113	0,056592088	Metropolitana de Goiânia	Goianía
5208707	Goianía	2019	30	47	Cômodo	1516113	0,003100033	Metropolitana de Goiânia	Goianía
5208707	Goianía	2019	743	1365	Improvizado	1516113	0,090032867	Metropolitana de Goiânia	Goianía
5208707	Goianía	2019	22358	54949	Ônus	1516113	3,62433407	Metropolitana de Goiânia	Goianía
5208707	Goianía	2019	133	304	Rústico	1516113	0,020051276	Metropolitana de Goiânia	Goianía
5208707	Goianía	2019	23451	57523	Total	1516113	3,794110333	Metropolitana de Goiânia	Goianía
5208707	Goianía	2020	181	818	Adensado	1536097	0,053251845	Metropolitana de Goiânia	Goianía
5208707	Goianía	2020	30	49	Cômodo	1536097	0,003189903	Metropolitana de Goiânia	Goianía
5208707	Goianía	2020	672	1245	Improvizado	1536097	0,081049569	Metropolitana de Goiânia	Goianía
5208707	Goianía	2020	23333	56554	Ônus	1536097	3,68166854	Metropolitana de Goiânia	Goianía
5208707	Goianía	2020	128	278	Rústico	1536097	0,018097815	Metropolitana de Goiânia	Goianía
5208707	Goianía	2020	24344	58944	Total	1536097	3,837257673	Metropolitana de Goiânia	Goianía
5208707	Goianía	2021	186	834	Adensado	1555626	0,053611858	Metropolitana de Goiânia	Goianía
5208707	Goianía	2021	31	49	Cômodo	1555626	0,003149857	Metropolitana de Goiânia	Goianía
5208707	Goianía	2021	687	1222	Improvizado	1555626	0,078553586	Metropolitana de Goiânia	Goianía
5208707	Goianía	2021	28039	66482	Ônus	1555626	4,273649322	Metropolitana de Goiânia	Goianía
5208707	Goianía	2021	125	269	Rústico	1555626	0,017292074	Metropolitana de Goiânia	Goianía
5208707	Goianía	2021	29068	68856	Total	1555626	4,426256697	Metropolitana de Goiânia	Goianía
5208806	Goianira	2017	42	192	Adensado	41169	0,466370327	Metropolitana de Goiânia	Goianira
5208806	Goianira	2017	6	14	Improvizado	41169	0,03400617	Metropolitana de Goiânia	Goianira
5208806	Goianira	2017	1548	4620	Ônus	41169	11,222036	Metropolitana de Goiânia	Goianira
5208806	Goianira	2017	8	27	Rústico	41169	0,065583327	Metropolitana de Goiânia	Goianira
5208806	Goianira	2017	1604	4853	Total	41169	11,78799582	Metropolitana de Goiânia	Goianira
5208806	Goianira	2018	19	92	Adensado	43260	0,212667591	Metropolitana de Goiânia	Goianira
5208806	Goianira	2018	3	4	Cômodo	43260	0,009246417	Metropolitana de Goiânia	Goianira
5208806	Goianira	2018	6	14	Improvizado	43260	0,03236246	Metropolitana de Goiânia	Goianira
5208806	Goianira	2018	1076	3252	Ônus	43260	7,517337032	Metropolitana de Goiânia	Goianira
5208806	Goianira	2018	11	31	Rústico	43260	0,071659732	Metropolitana de Goiânia	Goianira
5208806	Goianira	2018	1115	3393	Total	43260	7,843273232	Metropolitana de Goiânia	Goianira
5208806	Goianira	2019	23	115	Adensado	44289	0,259658154	Metropolitana de Goiânia	Goianira
5208806	Goianira	2019	9	12	Cômodo	44289	0,027094764	Metropolitana de Goiânia	Goianira
5208806	Goianira	2019	7	14	Improvizado	44289	0,031610558	Metropolitana de Goiânia	Goianira
5208806	Goianira	2019	1107	3366	Ônus	44289	7,600081284	Metropolitana de Goiânia	Goianira
5208806	Goianira	2019	11	27	Rústico	44289	0,060963219	Metropolitana de Goiânia	Goianira

5208806	Goianira	2019	1157	3534	Total	44289	7,979407979	Metropolitana de Goiânia	Goiânia
5208806	Goianira	2020	20	98	Adensado	45296	0,216354645	Metropolitana de Goiânia	Goiânia
5208806	Goianira	2020	11	17	Cômodo	45296	0,037530908	Metropolitana de Goiânia	Goiânia
5208806	Goianira	2020	9	15	Improvizado	45296	0,033115507	Metropolitana de Goiânia	Goiânia
5208806	Goianira	2020	1118	3425	Ônus	45296	7,561374073	Metropolitana de Goiânia	Goiânia
5208806	Goianira	2020	10	23	Rústico	45296	0,050777111	Metropolitana de Goiânia	Goiânia
5208806	Goianira	2020	1168	3578	Total	45296	7,899152243	Metropolitana de Goiânia	Goiânia
5208806	Goianira	2021	18	83	Adensado	46278	0,179350879	Metropolitana de Goiânia	Goiânia
5208806	Goianira	2021	12	15	Cômodo	46278	0,03241281	Metropolitana de Goiânia	Goiânia
5208806	Goianira	2021	9	15	Improvizado	46278	0,03241281	Metropolitana de Goiânia	Goiânia
5208806	Goianira	2021	1501	4365	Ônus	46278	9,432127577	Metropolitana de Goiânia	Goiânia
5208806	Goianira	2021	14	26	Rústico	46278	0,056182203	Metropolitana de Goiânia	Goiânia
5208806	Goianira	2021	1554	4504	Total	46278	9,732486279	Metropolitana de Goiânia	Goiânia
5208905	Goiás	2017	4	18	Adensado	24103	0,0746795	Noroeste Goiano	Rio Vermelho
5208905	Goiás	2017	2	2	Cômodo	24103	0,008297722	Noroeste Goiano	Rio Vermelho
5208905	Goiás	2017	53	148	Improvizado	24103	0,614031448	Noroeste Goiano	Rio Vermelho
5208905	Goiás	2017	605	1701	Ônus	24103	7,057212795	Noroeste Goiano	Rio Vermelho
5208905	Goiás	2017	60	152	Rústico	24103	0,630626893	Noroeste Goiano	Rio Vermelho
5208905	Goiás	2017	724	2021	Total	24103	8,384848359	Noroeste Goiano	Rio Vermelho
5208905	Goiás	2018	7	32	Adensado	22916	0,139640426	Noroeste Goiano	Rio Vermelho
5208905	Goiás	2018	3	4	Cômodo	22916	0,017455053	Noroeste Goiano	Rio Vermelho
5208905	Goiás	2018	64	180	Improvizado	22916	0,785477396	Noroeste Goiano	Rio Vermelho
5208905	Goiás	2018	570	1441	Ônus	22916	6,288182929	Noroeste Goiano	Rio Vermelho
5208905	Goiás	2018	39	97	Rústico	22916	0,423285041	Noroeste Goiano	Rio Vermelho
5208905	Goiás	2018	683	1754	Total	22916	7,654040845	Noroeste Goiano	Rio Vermelho
5208905	Goiás	2019	5	23	Adensado	22645	0,101567675	Noroeste Goiano	Rio Vermelho
5208905	Goiás	2019	3	4	Cômodo	22645	0,017663943	Noroeste Goiano	Rio Vermelho
5208905	Goiás	2019	85	212	Improvizado	22645	0,936189004	Noroeste Goiano	Rio Vermelho
5208905	Goiás	2019	572	1373	Ônus	22645	6,063148598	Noroeste Goiano	Rio Vermelho
5208905	Goiás	2019	38	87	Rústico	22645	0,384190771	Noroeste Goiano	Rio Vermelho
5208905	Goiás	2019	703	1699	Total	22645	7,502759991	Noroeste Goiano	Rio Vermelho
5208905	Goiás	2020	4	18	Adensado	22381	0,080425361	Noroeste Goiano	Rio Vermelho
5208905	Goiás	2020	5	6	Cômodo	22381	0,026808454	Noroeste Goiano	Rio Vermelho
5208905	Goiás	2020	94	230	Improvizado	22381	1,027657388	Noroeste Goiano	Rio Vermelho
5208905	Goiás	2020	573	1353	Ônus	22381	6,045306287	Noroeste Goiano	Rio Vermelho
5208905	Goiás	2020	29	65	Rústico	22381	0,290424914	Noroeste Goiano	Rio Vermelho
5208905	Goiás	2020	705	1672	Total	22381	7,470622403	Noroeste Goiano	Rio Vermelho
5208905	Goiás	2021	6	26	Adensado	22122	0,117530061	Noroeste Goiano	Rio Vermelho
5208905	Goiás	2021	7	9	Cômodo	22122	0,040683483	Noroeste Goiano	Rio Vermelho
5208905	Goiás	2021	110	256	Improvizado	22122	1,157219058	Noroeste Goiano	Rio Vermelho
5208905	Goiás	2021	777	1725	Ônus	22122	7,79766748	Noroeste Goiano	Rio Vermelho
5208905	Goiás	2021	32	73	Rústico	22122	0,329988247	Noroeste Goiano	Rio Vermelho
5208905	Goiás	2021	932	2089	Total	22122	9,443088328	Noroeste Goiano	Rio Vermelho
5209101	Goiatuba	2017	14	59	Adensado	34312	0,171951504	Sul Goiano	Meia Ponte
5209101	Goiatuba	2017	59	105	Improvizado	34312	0,306015388	Sul Goiano	Meia Ponte
5209101	Goiatuba	2017	731	2142	Ônus	34312	6,242713919	Sul Goiano	Meia Ponte
5209101	Goiatuba	2017	226	686	Rústico	34312	1,999300536	Sul Goiano	Meia Ponte
5209101	Goiatuba	2017	1030	2992	Total	34312	8,719981348	Sul Goiano	Meia Ponte
5209101	Goiatuba	2018	8	37	Adensado	33986	0,108868358	Sul Goiano	Meia Ponte
5209101	Goiatuba	2018	1	1	Cômodo	33986	0,002942388	Sul Goiano	Meia Ponte
5209101	Goiatuba	2018	91	144	Improvizado	33986	0,423703878	Sul Goiano	Meia Ponte
5209101	Goiatuba	2018	768	2099	Ônus	33986	6,1760725	Sul Goiano	Meia Ponte
5209101	Goiatuba	2018	215	587	Rústico	33986	1,727181781	Sul Goiano	Meia Ponte
5209101	Goiatuba	2018	1083	2868	Total	33986	8,438768905	Sul Goiano	Meia Ponte
5209101	Goiatuba	2019	1	4	Adensado	34095	0,011731926	Sul Goiano	Meia Ponte
5209101	Goiatuba	2019	2	3	Cômodo	34095	0,008798944	Sul Goiano	Meia Ponte
5209101	Goiatuba	2019	82	138	Improvizado	34095	0,40475143	Sul Goiano	Meia Ponte
5209101	Goiatuba	2019	778	2128	Ônus	34095	6,241384367	Sul Goiano	Meia Ponte
5209101	Goiatuba	2019	222	553	Rústico	34095	1,621938701	Sul Goiano	Meia Ponte
5209101	Goiatuba	2019	1085	2826	Total	34095	8,288605367	Sul Goiano	Meia Ponte
5209101	Goiatuba	2020	2	10	Adensado	34202	0,029238056	Sul Goiano	Meia Ponte
5209101	Goiatuba	2020	2	3	Cômodo	34202	0,008771417	Sul Goiano	Meia Ponte
5209101	Goiatuba	2020	79	133	Improvizado	34202	0,388866148	Sul Goiano	Meia Ponte
5209101	Goiatuba	2020	747	2027	Ônus	34202	5,926554003	Sul Goiano	Meia Ponte
5209101	Goiatuba	2020	214	528	Rústico	34202	1,54376937	Sul Goiano	Meia Ponte
5209101	Goiatuba	2020	1044	2701	Total	34202	7,897198994	Sul Goiano	Meia Ponte
5209101	Goiatuba	2021	4	20	Adensado	34307	0,058297141	Sul Goiano	Meia Ponte
5209101	Goiatuba	2021	4	6	Cômodo	34307	0,017489142	Sul Goiano	Meia Ponte
5209101	Goiatuba	2021	70	113	Improvizado	34307	0,329378844	Sul Goiano	Meia Ponte
5209101	Goiatuba	2021	788	2064	Ônus	34307	6,016264902	Sul Goiano	Meia Ponte
5209101	Goiatuba	2021	215	504	Rústico	34307	1,469087941	Sul Goiano	Meia Ponte
5209101	Goiatuba	2021	1081	2707	Total	34307	7,89051797	Sul Goiano	Meia Ponte
5209150	Gouvelândia	2017	3	16	Adensado	5656	0,282885431	Sudoeste Goiano	Quirinópolis
5209150	Gouvelândia	2017	72	248	Ônus	5656	4,384724187	Sudoeste Goiano	Quirinópolis
5209150	Gouvelândia	2017	45	118	Rústico	5656	2,086280057	Sudoeste Goiano	Quirinópolis
5209150	Gouvelândia	2017	120	382	Total	5656	6,753889675	Sudoeste Goiano	Quirinópolis
5209150	Gouvelândia	2018	3	15	Adensado	5806	0,258353427	Sudoeste Goiano	Quirinópolis
5209150	Gouvelândia	2018	59	157	Ônus	5806	2,704099208	Sudoeste Goiano	Quirinópolis
5209150	Gouvelândia	2018	44	117	Rústico	5806	2,015156734	Sudoeste Goiano	Quirinópolis
5209150	Gouvelândia	2018	106	289	Total	5806	4,97760937	Sudoeste Goiano	Quirinópolis
5209150	Gouvelândia	2019	1	4	Adensado	5898	0,0678196	Sudoeste Goiano	Quirinópolis
5209150	Gouvelândia	2019	64	165	Ônus	5898	2,797558494	Sudoeste Goiano	Quirinópolis
5209150	Gouvelândia	2019	50	124	Rústico	5898	2,102407596	Sudoeste Goiano	Quirinópolis
5209150	Gouvelândia	2019	115	293	Total	5898	4,96778569	Sudoeste Goiano	Quirinópolis
5209150	Gouvelândia	2020	1	4	Adensado	5988	0,066800267	Sudoeste Goiano	Quirinópolis
5209150	Gouvelândia	2020	67	180	Ônus	5988	3,006012024	Sudoeste Goiano	Quirinópolis
5209150	Gouvelândia	2020	52	123	Rústico	5988	2,054108216	Sudoeste Goiano	Quirinópolis
5209150	Gouvelândia	2020	120	307	Total	5988	5,126920508	Sudoeste Goiano	Quirinópolis
5209150	Gouvelândia	2021	1	4	Adensado	6076	0,065832785	Sudoeste Goiano	Quirinópolis

5209150	Gouvelândia	2021	73	200	Ônus	6076	3,291639236	Sudoeste Goiano	Quirinópolis
5209150	Gouvelândia	2021	51	115	Rústico	6076	1,892692561	Sudoeste Goiano	Quirinópolis
5209150	Gouvelândia	2021	125	319	Total	6076	5,250164582	Sudoeste Goiano	Quirinópolis
5209200	Guapó	2017	9	40	Adensado	14482	0,276204944	Metropolitana de Goiânia	Goiânia
5209200	Guapó	2017	37	83	Improvizado	14482	0,573125259	Metropolitana de Goiânia	Goiânia
5209200	Guapó	2017	494	1413	Ônus	14482	9,756939649	Metropolitana de Goiânia	Goiânia
5209200	Guapó	2017	5	14	Rústico	14482	0,09667173	Metropolitana de Goiânia	Goiânia
5209200	Guapó	2017	545	1550	Total	14482	10,70294158	Metropolitana de Goiânia	Goiânia
5209200	Guapó	2018	6	28	Adensado	14211	0,197030469	Metropolitana de Goiânia	Goiânia
5209200	Guapó	2018	2	2	Cômodo	14211	0,014073605	Metropolitana de Goiânia	Goiânia
5209200	Guapó	2018	38	97	Improvizado	14211	0,68256984	Metropolitana de Goiânia	Goiânia
5209200	Guapó	2018	448	1183	Ônus	14211	8,32453733	Metropolitana de Goiânia	Goiânia
5209200	Guapó	2018	6	17	Rústico	14211	0,119625642	Metropolitana de Goiânia	Goiânia
5209200	Guapó	2018	500	1327	Total	14211	9,337836887	Metropolitana de Goiânia	Goiânia
5209200	Guapó	2019	4	17	Adensado	14209	0,11964248	Metropolitana de Goiânia	Goiânia
5209200	Guapó	2019	3	3	Cômodo	14209	0,021113379	Metropolitana de Goiânia	Goiânia
5209200	Guapó	2019	30	71	Improvizado	14209	0,499683299	Metropolitana de Goiânia	Goiânia
5209200	Guapó	2019	388	976	Ônus	14209	6,868885917	Metropolitana de Goiânia	Goiânia
5209200	Guapó	2019	5	14	Rústico	14209	0,098529101	Metropolitana de Goiânia	Goiânia
5209200	Guapó	2019	430	1081	Total	14209	7,607854177	Metropolitana de Goiânia	Goiânia
5209200	Guapó	2020	3	13	Adensado	14207	0,091504188	Metropolitana de Goiânia	Goiânia
5209200	Guapó	2020	3	3	Cômodo	14207	0,021116351	Metropolitana de Goiânia	Goiânia
5209200	Guapó	2020	29	63	Improvizado	14207	0,443443373	Metropolitana de Goiânia	Goiânia
5209200	Guapó	2020	364	906	Ônus	14207	6,377138031	Metropolitana de Goiânia	Goiânia
5209200	Guapó	2020	4	12	Rústico	14207	0,084465404	Metropolitana de Goiânia	Goiânia
5209200	Guapó	2020	403	997	Total	14207	7,017667347	Metropolitana de Goiânia	Goiânia
5209200	Guapó	2021	3	13	Adensado	14206	0,091510629	Metropolitana de Goiânia	Goiânia
5209200	Guapó	2021	3	3	Cômodo	14206	0,021117838	Metropolitana de Goiânia	Goiânia
5209200	Guapó	2021	24	50	Improvizado	14206	0,351963959	Metropolitana de Goiânia	Goiânia
5209200	Guapó	2021	317	777	Ônus	14206	5,469519921	Metropolitana de Goiânia	Goiânia
5209200	Guapó	2021	4	12	Rústico	14206	0,08447135	Metropolitana de Goiânia	Goiânia
5209200	Guapó	2021	351	855	Total	14206	6,018583697	Metropolitana de Goiânia	Goiânia
5209291	Guaraita	2017	1	4	Adensado	2206	0,181323663	Noroeste Goiano	Ceres
5209291	Guaraita	2017	2	5	Cômodo	2206	0,226654578	Noroeste Goiano	Ceres
5209291	Guaraita	2017	81	209	Improvizado	2206	9,474161378	Noroeste Goiano	Ceres
5209291	Guaraita	2017	12	33	Ônus	2206	1,495920218	Noroeste Goiano	Ceres
5209291	Guaraita	2017	9	34	Rústico	2206	1,541251133	Noroeste Goiano	Ceres
5209291	Guaraita	2017	105	285	Total	2206	12,91931097	Noroeste Goiano	Ceres
5209291	Guaraita	2018	147	343	Improvizado	2041	16,80548751	Noroeste Goiano	Ceres
5209291	Guaraita	2018	8	22	Ônus	2041	1,077902989	Noroeste Goiano	Ceres
5209291	Guaraita	2018	5	22	Rústico	2041	1,077902989	Noroeste Goiano	Ceres
5209291	Guaraita	2018	160	387	Total	2041	18,96129348	Noroeste Goiano	Ceres
5209291	Guaraita	2019	118	258	Improvizado	1996	12,9258517	Noroeste Goiano	Ceres
5209291	Guaraita	2019	10	24	Ônus	1996	1,20240481	Noroeste Goiano	Ceres
5209291	Guaraita	2019	3	12	Rústico	1996	0,601202405	Noroeste Goiano	Ceres
5209291	Guaraita	2019	131	294	Total	1996	14,72945892	Noroeste Goiano	Ceres
5209291	Guaraita	2020	129	282	Improvizado	1951	14,45412609	Noroeste Goiano	Ceres
5209291	Guaraita	2020	10	24	Ônus	1951	1,230138391	Noroeste Goiano	Ceres
5209291	Guaraita	2020	4	13	Rústico	1951	0,666324962	Noroeste Goiano	Ceres
5209291	Guaraita	2020	143	319	Total	1951	16,35058944	Noroeste Goiano	Ceres
5209291	Guaraita	2021	182	418	Improvizado	1905	21,94225722	Noroeste Goiano	Ceres
5209291	Guaraita	2021	6	14	Ônus	1905	0,734908136	Noroeste Goiano	Ceres
5209291	Guaraita	2021	3	12	Rústico	1905	0,62992126	Noroeste Goiano	Ceres
5209291	Guaraita	2021	191	444	Total	1905	23,30708661	Noroeste Goiano	Ceres
5209408	Guarani de Goiás	2017	20	42	Improvizado	4145	1,013268999	Nordeste Goiano	Vão do Paranã
5209408	Guarani de Goiás	2017	20	53	Ônus	4145	1,278648975	Nordeste Goiano	Vão do Paranã
5209408	Guarani de Goiás	2017	34	91	Rústico	4145	2,195416164	Nordeste Goiano	Vão do Paranã
5209408	Guarani de Goiás	2017	74	186	Total	4145	4,487334138	Nordeste Goiano	Vão do Paranã
5209408	Guarani de Goiás	2018	3	8	Cômodo	3940	0,203045685	Nordeste Goiano	Vão do Paranã
5209408	Guarani de Goiás	2018	70	124	Improvizado	3940	3,147208122	Nordeste Goiano	Vão do Paranã
5209408	Guarani de Goiás	2018	23	62	Ônus	3940	1,573604061	Nordeste Goiano	Vão do Paranã
5209408	Guarani de Goiás	2018	25	70	Rústico	3940	1,776649746	Nordeste Goiano	Vão do Paranã
5209408	Guarani de Goiás	2018	121	264	Total	3940	6,700507614	Nordeste Goiano	Vão do Paranã
5209408	Guarani de Goiás	2019	2	7	Cômodo	3893	0,179809915	Nordeste Goiano	Vão do Paranã
5209408	Guarani de Goiás	2019	58	97	Improvizado	3893	2,491651683	Nordeste Goiano	Vão do Paranã
5209408	Guarani de Goiás	2019	18	48	Ônus	3893	1,232982276	Nordeste Goiano	Vão do Paranã
5209408	Guarani de Goiás	2019	25	74	Rústico	3893	1,900847675	Nordeste Goiano	Vão do Paranã
5209408	Guarani de Goiás	2019	103	226	Total	3893	5,805291549	Nordeste Goiano	Vão do Paranã
5209408	Guarani de Goiás	2020	3	9	Cômodo	3846	0,23400936	Nordeste Goiano	Vão do Paranã
5209408	Guarani de Goiás	2020	52	85	Improvizado	3846	2,210088404	Nordeste Goiano	Vão do Paranã
5209408	Guarani de Goiás	2020	18	48	Ônus	3846	1,248049922	Nordeste Goiano	Vão do Paranã
5209408	Guarani de Goiás	2020	25	72	Rústico	3846	1,872074883	Nordeste Goiano	Vão do Paranã
5209408	Guarani de Goiás	2020	98	214	Total	3846	5,564222569	Nordeste Goiano	Vão do Paranã
5209408	Guarani de Goiás	2021	3	9	Cômodo	3801	0,236779795	Nordeste Goiano	Vão do Paranã
5209408	Guarani de Goiás	2021	69	125	Improvizado	3801	3,288608261	Nordeste Goiano	Vão do Paranã
5209408	Guarani de Goiás	2021	24	61	Ônus	3801	1,604840831	Nordeste Goiano	Vão do Paranã
5209408	Guarani de Goiás	2021	20	56	Rústico	3801	1,473296501	Nordeste Goiano	Vão do Paranã
5209408	Guarani de Goiás	2021	116	251	Total	3801	6,603525388	Nordeste Goiano	Vão do Paranã
5209457	Guarinos	2017	1	1	Cômodo	2052	0,048732943	Centro Goiano	Ceres
5209457	Guarinos	2017	41	89	Improvizado	2052	4,337231969	Centro Goiano	Ceres
5209457	Guarinos	2017	28	82	Ônus	2052	3,996101365	Centro Goiano	Ceres
5209457	Guarinos	2017	55	119	Rústico	2052	5,799220273	Centro Goiano	Ceres
5209457	Guarinos	2017	125	291	Total	2052	14,18128655	Centro Goiano	Ceres
5209457	Guarinos	2018	1	1	Cômodo	1852	0,05399568	Centro Goiano	Ceres
5209457	Guarinos	2018	29	57	Improvizado	1852	3,07775378	Centro Goiano	Ceres
5209457	Guarinos	2018	18	49	Ônus	1852	2,645788337	Centro Goiano	Ceres
5209457	Guarinos	2018	36	83	Rústico	1852	4,481641469	Centro Goiano	Ceres
5209457	Guarinos	2018	84	190	Total	1852	10,25917927	Centro Goiano	Ceres
5209457	Guarinos	2019	1	1	Cômodo	1794	0,05574136	Centro Goiano	Ceres

5209457	Guarinos	2019	27	51	Improvizado	1794	2,842809365	Centro Goiano	Ceres
5209457	Guarinos	2019	18	47	Ônus	1794	2,619843924	Centro Goiano	Ceres
5209457	Guarinos	2019	30	70	Rústico	1794	3,901895206	Centro Goiano	Ceres
5209457	Guarinos	2019	76	169	Total	1794	9,420289855	Centro Goiano	Ceres
5209457	Guarinos	2020	1	1	Cômodo	1737	0,057570524	Centro Goiano	Ceres
5209457	Guarinos	2020	27	54	Improvizado	1737	3,10880829	Centro Goiano	Ceres
5209457	Guarinos	2020	10	27	Ônus	1737	1,554404145	Centro Goiano	Ceres
5209457	Guarinos	2020	22	53	Rústico	1737	3,051237766	Centro Goiano	Ceres
5209457	Guarinos	2020	60	135	Total	1737	7,772020725	Centro Goiano	Ceres
5209457	Guarinos	2021	1	1	Cômodo	1681	0,0594884	Centro Goiano	Ceres
5209457	Guarinos	2021	29	63	Improvizado	1681	3,747769185	Centro Goiano	Ceres
5209457	Guarinos	2021	14	35	Ônus	1681	2,082093992	Centro Goiano	Ceres
5209457	Guarinos	2021	17	40	Rústico	1681	2,37953599	Centro Goiano	Ceres
5209457	Guarinos	2021	61	139	Total	1681	8,268887567	Centro Goiano	Ceres
5209606	Heitoráí	2017	1	4	Adensado	3757	0,106467927	Noroeste Goiano	Anápolis
5209606	Heitoráí	2017	83	229	Improvizado	3757	6,095288794	Noroeste Goiano	Anápolis
5209606	Heitoráí	2017	36	103	Ônus	3757	2,741549108	Noroeste Goiano	Anápolis
5209606	Heitoráí	2017	2	6	Rústico	3757	0,15970189	Noroeste Goiano	Anápolis
5209606	Heitoráí	2017	122	342	Total	3757	9,103007719	Noroeste Goiano	Anápolis
5209606	Heitoráí	2018	1	5	Adensado	3714	0,13462574	Noroeste Goiano	Anápolis
5209606	Heitoráí	2018	142	394	Improvizado	3714	10,60850835	Noroeste Goiano	Anápolis
5209606	Heitoráí	2018	19	55	Ônus	3714	1,480883145	Noroeste Goiano	Anápolis
5209606	Heitoráí	2018	2	3	Rústico	3714	0,080775444	Noroeste Goiano	Anápolis
5209606	Heitoráí	2018	164	457	Total	3714	12,30479268	Noroeste Goiano	Anápolis
5209606	Heitoráí	2019	1	5	Adensado	3724	0,134264232	Noroeste Goiano	Anápolis
5209606	Heitoráí	2019	118	309	Improvizado	3724	8,297529538	Noroeste Goiano	Anápolis
5209606	Heitoráí	2019	6	19	Ônus	3724	0,510204082	Noroeste Goiano	Anápolis
5209606	Heitoráí	2019	1	2	Rústico	3724	0,053705693	Noroeste Goiano	Anápolis
5209606	Heitoráí	2019	126	335	Total	3724	8,995703545	Noroeste Goiano	Anápolis
5209606	Heitoráí	2020	1	5	Adensado	3733	0,13394053	Noroeste Goiano	Anápolis
5209606	Heitoráí	2020	133	326	Improvizado	3733	8,732922582	Noroeste Goiano	Anápolis
5209606	Heitoráí	2020	4	14	Ônus	3733	0,375033485	Noroeste Goiano	Anápolis
5209606	Heitoráí	2020	1	2	Rústico	3733	0,053576212	Noroeste Goiano	Anápolis
5209606	Heitoráí	2020	139	347	Total	3733	9,29547281	Noroeste Goiano	Anápolis
5209606	Heitoráí	2021	1	5	Adensado	3742	0,133618386	Noroeste Goiano	Anápolis
5209606	Heitoráí	2021	151	338	Improvizado	3742	9,032602886	Noroeste Goiano	Anápolis
5209606	Heitoráí	2021	3	10	Ônus	3742	0,267236772	Noroeste Goiano	Anápolis
5209606	Heitoráí	2021	1	2	Rústico	3742	0,053447354	Noroeste Goiano	Anápolis
5209606	Heitoráí	2021	156	355	Total	3742	9,486905398	Noroeste Goiano	Anápolis
5209705	Hidrolândia	2017	14	66	Adensado	20472	0,322391559	Metropolitana de Goiânia	Goiânia
5209705	Hidrolândia	2017	1	4	Cômodo	20472	0,019538882	Metropolitana de Goiânia	Goiânia
5209705	Hidrolândia	2017	1	8	Improvizado	20472	0,039077765	Metropolitana de Goiânia	Goiânia
5209705	Hidrolândia	2017	514	1487	Ônus	20472	7,263579523	Metropolitana de Goiânia	Goiânia
5209705	Hidrolândia	2017	23	68	Rústico	20472	0,332161	Metropolitana de Goiânia	Goiânia
5209705	Hidrolândia	2017	553	1633	Total	20472	7,97674873	Metropolitana de Goiânia	Goiânia
5209705	Hidrolândia	2018	15	75	Adensado	21278	0,352476737	Metropolitana de Goiânia	Goiânia
5209705	Hidrolândia	2018	1	4	Cômodo	21278	0,018798759	Metropolitana de Goiânia	Goiânia
5209705	Hidrolândia	2018	2	10	Improvizado	21278	0,046996898	Metropolitana de Goiânia	Goiânia
5209705	Hidrolândia	2018	486	1424	Ônus	21278	6,692358304	Metropolitana de Goiânia	Goiânia
5209705	Hidrolândia	2018	17	49	Rústico	21278	0,230284801	Metropolitana de Goiânia	Goiânia
5209705	Hidrolândia	2018	521	1562	Total	21278	7,3409155	Metropolitana de Goiânia	Goiânia
5209705	Hidrolândia	2019	8	43	Adensado	21706	0,198101907	Metropolitana de Goiânia	Goiânia
5209705	Hidrolândia	2019	3	9	Cômodo	21706	0,04146319	Metropolitana de Goiânia	Goiânia
5209705	Hidrolândia	2019	4	12	Improvizado	21706	0,055284253	Metropolitana de Goiânia	Goiânia
5209705	Hidrolândia	2019	472	1333	Ônus	21706	6,141159127	Metropolitana de Goiânia	Goiânia
5209705	Hidrolândia	2019	13	38	Rústico	21706	0,175066802	Metropolitana de Goiânia	Goiânia
5209705	Hidrolândia	2019	500	1435	Total	21706	6,611075279	Metropolitana de Goiânia	Goiânia
5209705	Hidrolândia	2020	7	40	Adensado	22124	0,180799132	Metropolitana de Goiânia	Goiânia
5209705	Hidrolândia	2020	4	10	Cômodo	22124	0,045199783	Metropolitana de Goiânia	Goiânia
5209705	Hidrolândia	2020	3	10	Improvizado	22124	0,045199783	Metropolitana de Goiânia	Goiânia
5209705	Hidrolândia	2020	492	1380	Ônus	22124	6,23757006	Metropolitana de Goiânia	Goiânia
5209705	Hidrolândia	2020	13	31	Rústico	22124	0,140119327	Metropolitana de Goiânia	Goiânia
5209705	Hidrolândia	2020	519	1471	Total	22124	6,648888085	Metropolitana de Goiânia	Goiânia
5209705	Hidrolândia	2021	9	51	Adensado	22533	0,226334709	Metropolitana de Goiânia	Goiânia
5209705	Hidrolândia	2021	5	16	Cômodo	22533	0,071006968	Metropolitana de Goiânia	Goiânia
5209705	Hidrolândia	2021	4	11	Improvizado	22533	0,04881729	Metropolitana de Goiânia	Goiânia
5209705	Hidrolândia	2021	570	1549	Ônus	22533	6,874362047	Metropolitana de Goiânia	Goiânia
5209705	Hidrolândia	2021	10	19	Rústico	22533	0,084320774	Metropolitana de Goiânia	Goiânia
5209705	Hidrolândia	2021	598	1646	Total	22533	7,304841788	Metropolitana de Goiânia	Goiânia
5209804	Hidrolina	2017	5	16	Improvizado	3852	0,41536864	Centro Goiano	Ceres
5209804	Hidrolina	2017	64	173	Ônus	3852	4,491173416	Centro Goiano	Ceres
5209804	Hidrolina	2017	3	11	Rústico	3852	0,28556594	Centro Goiano	Ceres
5209804	Hidrolina	2017	72	200	Total	3852	5,192107996	Centro Goiano	Ceres
5209804	Hidrolina	2018	2	2	Improvizado	3622	0,055218112	Centro Goiano	Ceres
5209804	Hidrolina	2018	85	234	Ônus	3622	6,46051905	Centro Goiano	Ceres
5209804	Hidrolina	2018	1	3	Rústico	3622	0,082827167	Centro Goiano	Ceres
5209804	Hidrolina	2018	88	239	Total	3622	6,598564329	Centro Goiano	Ceres
5209804	Hidrolina	2019	2	2	Improvizado	3564	0,056116723	Centro Goiano	Ceres
5209804	Hidrolina	2019	93	254	Ônus	3564	7,126823793	Centro Goiano	Ceres
5209804	Hidrolina	2019	1	3	Rústico	3564	0,084175084	Centro Goiano	Ceres
5209804	Hidrolina	2019	96	259	Total	3564	7,2671156	Centro Goiano	Ceres
5209804	Hidrolina	2020	1	1	Improvizado	3508	0,028506271	Centro Goiano	Ceres
5209804	Hidrolina	2020	94	258	Ônus	3508	7,354618016	Centro Goiano	Ceres
5209804	Hidrolina	2020	1	3	Rústico	3508	0,085518814	Centro Goiano	Ceres
5209804	Hidrolina	2020	96	262	Total	3508	7,468643101	Centro Goiano	Ceres
5209804	Hidrolina	2021	1	1	Cômodo	3450	0,028985507	Centro Goiano	Ceres
5209804	Hidrolina	2021	1	1	Improvizado	3450	0,028985507	Centro Goiano	Ceres
5209804	Hidrolina	2021	117	300	Ônus	3450	8,695652174	Centro Goiano	Ceres
5209804	Hidrolina	2021	1	5	Rústico	3450	0,144927536	Centro Goiano	Ceres

5209804	Hidrolina	2021	120	307	Total	3450	8,898550725	Centro Goiano	Ceres
5209903	laciara	2017	3	13	Adensado	13675	0,095063985	Nordeste Goiano	Vão do Paranã
5209903	laciara	2017	3	8	Cômodo	13675	0,058500914	Nordeste Goiano	Vão do Paranã
5209903	laciara	2017	30	88	Improvizado	13675	0,643510055	Nordeste Goiano	Vão do Paranã
5209903	laciara	2017	275	862	Ônus	13675	6,303473492	Nordeste Goiano	Vão do Paranã
5209903	laciara	2017	125	378	Rústico	13675	2,76416819	Nordeste Goiano	Vão do Paranã
5209903	laciara	2017	436	1349	Total	13675	9,864716636	Nordeste Goiano	Vão do Paranã
5209903	laciara	2018	1	4	Adensado	13808	0,028968714	Nordeste Goiano	Vão do Paranã
5209903	laciara	2018	6	13	Cômodo	13808	0,09414832	Nordeste Goiano	Vão do Paranã
5209903	laciara	2018	10	21	Improvizado	13808	0,152085747	Nordeste Goiano	Vão do Paranã
5209903	laciara	2018	212	665	Ônus	13808	4,816048667	Nordeste Goiano	Vão do Paranã
5209903	laciara	2018	157	471	Rústico	13808	3,411066049	Nordeste Goiano	Vão do Paranã
5209903	laciara	2018	386	1174	Total	13808	8,502317497	Nordeste Goiano	Vão do Paranã
5209903	laciara	2019	4	19	Adensado	13947	0,136230014	Nordeste Goiano	Vão do Paranã
5209903	laciara	2019	4	8	Cômodo	13947	0,057360006	Nordeste Goiano	Vão do Paranã
5209903	laciara	2019	9	14	Improvizado	13947	0,10038001	Nordeste Goiano	Vão do Paranã
5209903	laciara	2019	206	605	Ônus	13947	4,337850434	Nordeste Goiano	Vão do Paranã
5209903	laciara	2019	139	362	Rústico	13947	2,59554026	Nordeste Goiano	Vão do Paranã
5209903	laciara	2019	362	1008	Total	13947	7,227360723	Nordeste Goiano	Vão do Paranã
5209903	laciara	2020	5	23	Adensado	14082	0,163329073	Nordeste Goiano	Vão do Paranã
5209903	laciara	2020	3	7	Cômodo	14082	0,049708848	Nordeste Goiano	Vão do Paranã
5209903	laciara	2020	10	15	Improvizado	14082	0,10651896	Nordeste Goiano	Vão do Paranã
5209903	laciara	2020	219	623	Ônus	14082	4,424087488	Nordeste Goiano	Vão do Paranã
5209903	laciara	2020	137	349	Rústico	14082	2,478341145	Nordeste Goiano	Vão do Paranã
5209903	laciara	2020	374	1017	Total	14082	7,221985513	Nordeste Goiano	Vão do Paranã
5209903	laciara	2021	7	35	Adensado	14215	0,246218783	Nordeste Goiano	Vão do Paranã
5209903	laciara	2021	3	7	Cômodo	14215	0,049243757	Nordeste Goiano	Vão do Paranã
5209903	laciara	2021	7	12	Improvizado	14215	0,084417868	Nordeste Goiano	Vão do Paranã
5209903	laciara	2021	232	645	Ônus	14215	4,537460429	Nordeste Goiano	Vão do Paranã
5209903	laciara	2021	134	342	Rústico	14215	2,405909251	Nordeste Goiano	Vão do Paranã
5209903	laciara	2021	383	1041	Total	14215	7,323250088	Nordeste Goiano	Vão do Paranã
5209937	Inaciolândia	2017	1	2	Cômodo	6148	0,032530904	Sul Goiano	Meia Ponte
5209937	Inaciolândia	2017	1	1	Improvizado	6148	0,016265452	Sul Goiano	Meia Ponte
5209937	Inaciolândia	2017	110	283	Ônus	6148	4,603122967	Sul Goiano	Meia Ponte
5209937	Inaciolândia	2017	27	58	Rústico	6148	0,943396226	Sul Goiano	Meia Ponte
5209937	Inaciolândia	2017	139	344	Total	6148	5,59531555	Sul Goiano	Meia Ponte
5209937	Inaciolândia	2018	18	23	Improvizado	6152	0,373862159	Sul Goiano	Meia Ponte
5209937	Inaciolândia	2018	122	325	Ônus	6152	5,28283485	Sul Goiano	Meia Ponte
5209937	Inaciolândia	2018	32	73	Rústico	6152	1,186605982	Sul Goiano	Meia Ponte
5209937	Inaciolândia	2018	172	421	Total	6152	6,843302991	Sul Goiano	Meia Ponte
5209937	Inaciolândia	2019	1	4	Adensado	6194	0,064578624	Sul Goiano	Meia Ponte
5209937	Inaciolândia	2019	11	16	Improvizado	6194	0,258314498	Sul Goiano	Meia Ponte
5209937	Inaciolândia	2019	145	392	Ônus	6194	6,328705199	Sul Goiano	Meia Ponte
5209937	Inaciolândia	2019	26	54	Rústico	6194	0,87181143	Sul Goiano	Meia Ponte
5209937	Inaciolândia	2019	183	466	Total	6194	7,523409751	Sul Goiano	Meia Ponte
5209937	Inaciolândia	2020	2	8	Adensado	6235	0,128307939	Sul Goiano	Meia Ponte
5209937	Inaciolândia	2020	10	15	Improvizado	6235	0,240577386	Sul Goiano	Meia Ponte
5209937	Inaciolândia	2020	164	438	Ônus	6235	7,024859663	Sul Goiano	Meia Ponte
5209937	Inaciolândia	2020	27	59	Rústico	6235	0,946271051	Sul Goiano	Meia Ponte
5209937	Inaciolândia	2020	203	520	Total	6235	8,340016038	Sul Goiano	Meia Ponte
5209937	Inaciolândia	2021	3	12	Adensado	6275	0,19123506	Sul Goiano	Meia Ponte
5209937	Inaciolândia	2021	6	10	Improvizado	6275	0,15936255	Sul Goiano	Meia Ponte
5209937	Inaciolândia	2021	168	453	Ônus	6275	7,219123506	Sul Goiano	Meia Ponte
5209937	Inaciolândia	2021	27	60	Rústico	6275	0,956175299	Sul Goiano	Meia Ponte
5209937	Inaciolândia	2021	204	535	Total	6275	8,525896414	Sul Goiano	Meia Ponte
5209952	Indiara	2017	18	39	Improvizado	15213	0,256359692	Sul Goiano	Vale do Rio dos Bois
5209952	Indiara	2017	320	994	Ônus	15213	6,533885493	Sul Goiano	Vale do Rio dos Bois
5209952	Indiara	2017	4	11	Rústico	15213	0,07230658	Sul Goiano	Vale do Rio dos Bois
5209952	Indiara	2017	342	1044	Total	15213	6,862551765	Sul Goiano	Vale do Rio dos Bois
5209952	Indiara	2018	6	28	Adensado	15431	0,181452919	Sul Goiano	Vale do Rio dos Bois
5209952	Indiara	2018	58	94	Improvizado	15431	0,609163372	Sul Goiano	Vale do Rio dos Bois
5209952	Indiara	2018	236	692	Ônus	15431	4,484479295	Sul Goiano	Vale do Rio dos Bois
5209952	Indiara	2018	3	7	Rústico	15431	0,04536323	Sul Goiano	Vale do Rio dos Bois
5209952	Indiara	2018	303	821	Total	15431	5,320458817	Sul Goiano	Vale do Rio dos Bois
5209952	Indiara	2019	10	45	Adensado	15611	0,288258279	Sul Goiano	Vale do Rio dos Bois
5209952	Indiara	2019	53	83	Improvizado	15611	0,531676382	Sul Goiano	Vale do Rio dos Bois
5209952	Indiara	2019	194	545	Ônus	15611	3,491128051	Sul Goiano	Vale do Rio dos Bois
5209952	Indiara	2019	3	7	Rústico	15611	0,044840177	Sul Goiano	Vale do Rio dos Bois
5209952	Indiara	2019	260	680	Total	15611	4,355902889	Sul Goiano	Vale do Rio dos Bois
5209952	Indiara	2020	8	37	Adensado	15787	0,234370051	Sul Goiano	Vale do Rio dos Bois
5209952	Indiara	2020	55	86	Improvizado	15787	0,544752011	Sul Goiano	Vale do Rio dos Bois
5209952	Indiara	2020	202	545	Ônus	15787	3,452207513	Sul Goiano	Vale do Rio dos Bois
5209952	Indiara	2020	2	5	Rústico	15787	0,031671629	Sul Goiano	Vale do Rio dos Bois
5209952	Indiara	2020	267	673	Total	15787	4,263001204	Sul Goiano	Vale do Rio dos Bois
5209952	Indiara	2021	7	30	Adensado	15962	0,187946373	Sul Goiano	Vale do Rio dos Bois
5209952	Indiara	2021	68	109	Improvizado	15962	0,682871821	Sul Goiano	Vale do Rio dos Bois
5209952	Indiara	2021	211	539	Ônus	15962	3,376769828	Sul Goiano	Vale do Rio dos Bois
5209952	Indiara	2021	2	5	Rústico	15962	0,031324395	Sul Goiano	Vale do Rio dos Bois
5209952	Indiara	2021	288	683	Total	15962	4,278912417	Sul Goiano	Vale do Rio dos Bois
5210000	Inhumas	2017	10	42	Adensado	52311	0,080289041	Metropolitana de Goiânia	Anápolis
5210000	Inhumas	2017	12	19	Improvizado	52311	0,036321233	Metropolitana de Goiânia	Anápolis
5210000	Inhumas	2017	1439	4374	Ônus	52311	8,36153008	Metropolitana de Goiânia	Anápolis
5210000	Inhumas	2017	28	90	Rústico	52311	0,172047944	Metropolitana de Goiânia	Anápolis
5210000	Inhumas	2017	1489	4525	Total	52311	8,650188297	Metropolitana de Goiânia	Anápolis
5210000	Inhumas	2018	15	76	Adensado	52465	0,144858477	Metropolitana de Goiânia	Anápolis
5210000	Inhumas	2018	23	33	Improvizado	52465	0,062899076	Metropolitana de Goiânia	Anápolis
5210000	Inhumas	2018	1290	3679	Ônus	52465	7,01229391	Metropolitana de Goiânia	Anápolis
5210000	Inhumas	2018	15	40	Rústico	52465	0,076241304	Metropolitana de Goiânia	Anápolis
5210000	Inhumas	2018	1343	3828	Total	52465	7,296292767	Metropolitana de Goiânia	Anápolis

5210000	Inhumas	2019	11	47	Adensado	52866	0,088904021	Metropolitana de Goiânia	Anápolis
5210000	Inhumas	2019	45	68	Improvisado	52866	0,128627095	Metropolitana de Goiânia	Anápolis
5210000	Inhumas	2019	1346	3622	Ônus	52866	6,851284379	Metropolitana de Goiânia	Anápolis
5210000	Inhumas	2019	11	26	Rústico	52866	0,049180948	Metropolitana de Goiânia	Anápolis
5210000	Inhumas	2019	1413	3763	Total	52866	7,117996444	Metropolitana de Goiânia	Anápolis
5210000	Inhumas	2020	14	59	Adensado	53259	0,110779399	Metropolitana de Goiânia	Anápolis
5210000	Inhumas	2020	65	106	Improvisado	53259	0,199027394	Metropolitana de Goiânia	Anápolis
5210000	Inhumas	2020	1339	3587	Ônus	53259	6,735011923	Metropolitana de Goiânia	Anápolis
5210000	Inhumas	2020	12	31	Rústico	53259	0,058206125	Metropolitana de Goiânia	Anápolis
5210000	Inhumas	2020	1430	3783	Total	53259	7,103024841	Metropolitana de Goiânia	Anápolis
5210000	Inhumas	2021	13	52	Adensado	53655	0,096915479	Metropolitana de Goiânia	Anápolis
5210000	Inhumas	2021	464	1130	Improvisado	53655	2,106047899	Metropolitana de Goiânia	Anápolis
5210000	Inhumas	2021	1393	3593	Ônus	53655	6,696486814	Metropolitana de Goiânia	Anápolis
5210000	Inhumas	2021	10	25	Rústico	53655	0,04659398	Metropolitana de Goiânia	Anápolis
5210000	Inhumas	2021	1880	4800	Total	53655	8,946044171	Metropolitana de Goiânia	Anápolis
5210109	Ipameri	2017	10	44	Adensado	26747	0,16450443	Sudeste Goiano	Catalão
5210109	Ipameri	2017	35	73	Improvisado	26747	0,272927805	Sudeste Goiano	Catalão
5210109	Ipameri	2017	689	1970	Ônus	26747	7,365311998	Sudeste Goiano	Catalão
5210109	Ipameri	2017	7	21	Rústico	26747	0,078513478	Sudeste Goiano	Catalão
5210109	Ipameri	2017	741	2108	Total	26747	7,881257711	Sudeste Goiano	Catalão
5210109	Ipameri	2018	4	16	Adensado	26792	0,059719319	Sudeste Goiano	Catalão
5210109	Ipameri	2018	44	85	Improvisado	26792	0,317258883	Sudeste Goiano	Catalão
5210109	Ipameri	2018	711	2022	Ônus	26792	7,547028964	Sudeste Goiano	Catalão
5210109	Ipameri	2018	5	11	Rústico	26792	0,041057032	Sudeste Goiano	Catalão
5210109	Ipameri	2018	764	2134	Total	26792	7,965064198	Sudeste Goiano	Catalão
5210109	Ipameri	2019	6	24	Adensado	26985	0,088938299	Sudeste Goiano	Catalão
5210109	Ipameri	2019	1	1	Cômodo	26985	0,003705762	Sudeste Goiano	Catalão
5210109	Ipameri	2019	39	76	Improvisado	26985	0,281637947	Sudeste Goiano	Catalão
5210109	Ipameri	2019	749	2061	Ônus	26985	7,637576431	Sudeste Goiano	Catalão
5210109	Ipameri	2019	2	6	Rústico	26985	0,022234575	Sudeste Goiano	Catalão
5210109	Ipameri	2019	797	2168	Total	26985	8,034093015	Sudeste Goiano	Catalão
5210109	Ipameri	2020	10	45	Adensado	27174	0,16559947	Sudeste Goiano	Catalão
5210109	Ipameri	2020	1	1	Cômodo	27174	0,003679988	Sudeste Goiano	Catalão
5210109	Ipameri	2020	37	76	Improvisado	27174	0,279679105	Sudeste Goiano	Catalão
5210109	Ipameri	2020	758	2103	Ônus	27174	7,739015235	Sudeste Goiano	Catalão
5210109	Ipameri	2020	2	6	Rústico	27174	0,022079929	Sudeste Goiano	Catalão
5210109	Ipameri	2020	808	2231	Total	27174	8,210053728	Sudeste Goiano	Catalão
5210109	Ipameri	2021	10	44	Adensado	27365	0,160789329	Sudeste Goiano	Catalão
5210109	Ipameri	2021	2	2	Cômodo	27365	0,007308060	Sudeste Goiano	Catalão
5210109	Ipameri	2021	53	129	Improvisado	27365	0,471405079	Sudeste Goiano	Catalão
5210109	Ipameri	2021	820	2228	Ônus	27365	8,141786954	Sudeste Goiano	Catalão
5210109	Ipameri	2021	4	11	Rústico	27365	0,040197332	Sudeste Goiano	Catalão
5210109	Ipameri	2021	889	2414	Total	27365	8,821487301	Sudeste Goiano	Catalão
5210158	Ipiranga de Goiás	2017	1	2	Cômodo	2948	0,067842605	Centro Goiano	Ceres
5210158	Ipiranga de Goiás	2017	35	84	Ônus	2948	2,849389417	Centro Goiano	Ceres
5210158	Ipiranga de Goiás	2017	8	19	Rústico	2948	0,644504749	Centro Goiano	Ceres
5210158	Ipiranga de Goiás	2017	44	105	Total	2948	3,561736771	Centro Goiano	Ceres
5210158	Ipiranga de Goiás	2018	1	1	Cômodo	2893	0,034566194	Centro Goiano	Ceres
5210158	Ipiranga de Goiás	2018	36	94	Ônus	2893	3,249222261	Centro Goiano	Ceres
5210158	Ipiranga de Goiás	2018	8	16	Rústico	2893	0,553059108	Centro Goiano	Ceres
5210158	Ipiranga de Goiás	2018	45	111	Total	2893	3,836847563	Centro Goiano	Ceres
5210158	Ipiranga de Goiás	2019	1	1	Cômodo	2893	0,034566194	Centro Goiano	Ceres
5210158	Ipiranga de Goiás	2019	2	6	Improvisado	2893	0,207397166	Centro Goiano	Ceres
5210158	Ipiranga de Goiás	2019	66	164	Ônus	2893	5,668855859	Centro Goiano	Ceres
5210158	Ipiranga de Goiás	2019	16	36	Rústico	2893	1,244382993	Centro Goiano	Ceres
5210158	Ipiranga de Goiás	2019	85	207	Total	2893	7,155202212	Centro Goiano	Ceres
5210158	Ipiranga de Goiás	2020	1	1	Cômodo	2893	0,034566194	Centro Goiano	Ceres
5210158	Ipiranga de Goiás	2020	2	6	Improvisado	2893	0,207397166	Centro Goiano	Ceres
5210158	Ipiranga de Goiás	2020	66	152	Ônus	2893	5,254061528	Centro Goiano	Ceres
5210158	Ipiranga de Goiás	2020	18	38	Rústico	2893	1,313515382	Centro Goiano	Ceres
5210158	Ipiranga de Goiás	2020	87	197	Total	2893	6,80954027	Centro Goiano	Ceres
5210158	Ipiranga de Goiás	2021	1	1	Cômodo	2892	0,034578147	Centro Goiano	Ceres
5210158	Ipiranga de Goiás	2021	2	5	Improvisado	2892	0,172890733	Centro Goiano	Ceres
5210158	Ipiranga de Goiás	2021	79	181	Ônus	2892	6,258644537	Centro Goiano	Ceres
5210158	Ipiranga de Goiás	2021	18	36	Rústico	2892	1,244813278	Centro Goiano	Ceres
5210158	Ipiranga de Goiás	2021	100	223	Total	2892	7,710926694	Centro Goiano	Ceres
5210208	Iporá	2017	5	21	Adensado	32242	0,065132436	Oeste Goiano	Iporá
5210208	Iporá	2017	2	6	Improvisado	32242	0,018609267	Oeste Goiano	Iporá
5210208	Iporá	2017	426	1272	Ônus	32242	3,945164692	Oeste Goiano	Iporá
5210208	Iporá	2017	29	60	Rústico	32242	0,186092674	Oeste Goiano	Iporá
5210208	Iporá	2017	462	1359	Total	32242	4,21499907	Oeste Goiano	Iporá
5210208	Iporá	2018	2	5	Adensado	31563	0,015841333	Oeste Goiano	Iporá
5210208	Iporá	2018	5	11	Improvisado	31563	0,034850933	Oeste Goiano	Iporá
5210208	Iporá	2018	443	1245	Ônus	31563	3,944491968	Oeste Goiano	Iporá
5210208	Iporá	2018	17	48	Rústico	31563	0,152076799	Oeste Goiano	Iporá
5210208	Iporá	2018	467	1309	Total	31563	4,147261033	Oeste Goiano	Iporá
5210208	Iporá	2019	3	13	Adensado	31531	0,041229266	Oeste Goiano	Iporá
5210208	Iporá	2019	1	2	Cômodo	31531	0,006342964	Oeste Goiano	Iporá
5210208	Iporá	2019	3	3	Improvisado	31531	0,009514446	Oeste Goiano	Iporá
5210208	Iporá	2019	508	1384	Ônus	31531	4,389331134	Oeste Goiano	Iporá
5210208	Iporá	2019	15	42	Rústico	31531	0,133202245	Oeste Goiano	Iporá
5210208	Iporá	2019	530	1444	Total	31531	4,579620056	Oeste Goiano	Iporá
5210208	Iporá	2020	1	8	Adensado	31499	0,025397632	Oeste Goiano	Iporá
5210208	Iporá	2020	1	2	Cômodo	31499	0,006349408	Oeste Goiano	Iporá
5210208	Iporá	2020	4	4	Improvisado	31499	0,012698816	Oeste Goiano	Iporá
5210208	Iporá	2020	533	1438	Ônus	31499	4,565224293	Oeste Goiano	Iporá
5210208	Iporá	2020	12	35	Rústico	31499	0,111114639	Oeste Goiano	Iporá
5210208	Iporá	2020	551	1487	Total	31499	4,720784787	Oeste Goiano	Iporá
5210208	Iporá	2021	1	8	Adensado	31471	0,025420228	Oeste Goiano	Iporá

5210208	Iporá	2021	1	2	Cômodo	31471	0,006355057	Oeste Goiano	Iporá
5210208	Iporá	2021	8	12	Improvizado	31471	0,038130342	Oeste Goiano	Iporá
5210208	Iporá	2021	688	1780	Ônus	31471	5,656000763	Oeste Goiano	Iporá
5210208	Iporá	2021	15	40	Rústico	31471	0,127101141	Oeste Goiano	Iporá
5210208	Iporá	2021	713	1842	Total	31471	5,853007531	Oeste Goiano	Iporá
5210307	Israelândia	2017	2	10	Adensado	2910	0,343642612	Oeste Goiano	Iporá
5210307	Israelândia	2017	1	1	Cômodo	2910	0,034364261	Oeste Goiano	Iporá
5210307	Israelândia	2017	4	6	Improvizado	2910	0,206185567	Oeste Goiano	Iporá
5210307	Israelândia	2017	62	154	Ônus	2910	5,29209622	Oeste Goiano	Iporá
5210307	Israelândia	2017	10	25	Rústico	2910	0,859106529	Oeste Goiano	Iporá
5210307	Israelândia	2017	79	196	Total	2910	6,735395189	Oeste Goiano	Iporá
5210307	Israelândia	2018	4	10	Improvizado	2815	0,355239787	Oeste Goiano	Iporá
5210307	Israelândia	2018	26	56	Ônus	2815	1,989342806	Oeste Goiano	Iporá
5210307	Israelândia	2018	4	11	Rústico	2815	0,390763766	Oeste Goiano	Iporá
5210307	Israelândia	2018	34	77	Total	2815	2,735346359	Oeste Goiano	Iporá
5210307	Israelândia	2019	2	6	Improvizado	2800	0,214285714	Oeste Goiano	Iporá
5210307	Israelândia	2019	22	49	Ônus	2800	1,75	Oeste Goiano	Iporá
5210307	Israelândia	2019	3	8	Rústico	2800	0,285714286	Oeste Goiano	Iporá
5210307	Israelândia	2019	27	63	Total	2800	2,25	Oeste Goiano	Iporá
5210307	Israelândia	2020	2	6	Improvizado	2786	0,215362527	Oeste Goiano	Iporá
5210307	Israelândia	2020	15	36	Ônus	2786	1,292175162	Oeste Goiano	Iporá
5210307	Israelândia	2020	3	8	Rústico	2786	0,287150036	Oeste Goiano	Iporá
5210307	Israelândia	2020	20	50	Total	2786	1,794687724	Oeste Goiano	Iporá
5210307	Israelândia	2021	2	7	Improvizado	2772	0,252525253	Oeste Goiano	Iporá
5210307	Israelândia	2021	95	226	Ônus	2772	8,152958153	Oeste Goiano	Iporá
5210307	Israelândia	2021	2	4	Rústico	2772	0,144300144	Oeste Goiano	Iporá
5210307	Israelândia	2021	99	237	Total	2772	8,54978355	Oeste Goiano	Iporá
5210406	Itaberaí	2017	16	74	Adensado	40872	0,181053044	Noroeste Goiano	Anápolis
5210406	Itaberaí	2017	1	1	Cômodo	40872	0,002446663	Noroeste Goiano	Anápolis
5210406	Itaberaí	2017	105	214	Improvizado	40872	0,523585829	Noroeste Goiano	Anápolis
5210406	Itaberaí	2017	1219	3172	Ônus	40872	7,760814249	Noroeste Goiano	Anápolis
5210406	Itaberaí	2017	64	179	Rústico	40872	0,437952633	Noroeste Goiano	Anápolis
5210406	Itaberaí	2017	1405	3640	Total	40872	8,905852417	Noroeste Goiano	Anápolis
5210406	Itaberaí	2018	13	65	Adensado	42163	0,154163603	Noroeste Goiano	Anápolis
5210406	Itaberaí	2018	1	1	Cômodo	42163	0,002371748	Noroeste Goiano	Anápolis
5210406	Itaberaí	2018	53	103	Improvizado	42163	0,244290017	Noroeste Goiano	Anápolis
5210406	Itaberaí	2018	1221	3176	Ônus	42163	7,532670825	Noroeste Goiano	Anápolis
5210406	Itaberaí	2018	101	195	Rústico	42163	0,462490809	Noroeste Goiano	Anápolis
5210406	Itaberaí	2018	1389	3540	Total	42163	8,395987003	Noroeste Goiano	Anápolis
5210406	Itaberaí	2019	8	38	Adensado	42900	0,088578089	Noroeste Goiano	Anápolis
5210406	Itaberaí	2019	1	1	Cômodo	42900	0,002331002	Noroeste Goiano	Anápolis
5210406	Itaberaí	2019	61	129	Improvizado	42900	0,300699301	Noroeste Goiano	Anápolis
5210406	Itaberaí	2019	1204	3171	Ônus	42900	7,391608392	Noroeste Goiano	Anápolis
5210406	Itaberaí	2019	127	222	Rústico	42900	0,517482517	Noroeste Goiano	Anápolis
5210406	Itaberaí	2019	1401	3561	Total	42900	8,300699301	Noroeste Goiano	Anápolis
5210406	Itaberaí	2020	11	53	Adensado	43622	0,121498327	Noroeste Goiano	Anápolis
5210406	Itaberaí	2020	1	1	Cômodo	43622	0,002292421	Noroeste Goiano	Anápolis
5210406	Itaberaí	2020	62	132	Improvizado	43622	0,302599606	Noroeste Goiano	Anápolis
5210406	Itaberaí	2020	1207	3183	Ônus	43622	7,296776856	Noroeste Goiano	Anápolis
5210406	Itaberaí	2020	116	197	Rústico	43622	0,451606987	Noroeste Goiano	Anápolis
5210406	Itaberaí	2020	1397	3566	Total	43622	8,174774197	Noroeste Goiano	Anápolis
5210406	Itaberaí	2021	10	48	Adensado	44329	0,108281261	Noroeste Goiano	Anápolis
5210406	Itaberaí	2021	2	4	Cômodo	44329	0,009023438	Noroeste Goiano	Anápolis
5210406	Itaberaí	2021	73	135	Improvizado	44329	0,304541045	Noroeste Goiano	Anápolis
5210406	Itaberaí	2021	1432	3639	Ônus	44329	8,209073067	Noroeste Goiano	Anápolis
5210406	Itaberaí	2021	111	194	Rústico	44329	0,437636761	Noroeste Goiano	Anápolis
5210406	Itaberaí	2021	1628	4020	Total	44329	9,068555573	Noroeste Goiano	Anápolis
5210562	Itaguari	2017	3	13	Adensado	4730	0,274841438	Noroeste Goiano	Anápolis
5210562	Itaguari	2017	4	9	Improvizado	4730	0,190274841	Noroeste Goiano	Anápolis
5210562	Itaguari	2017	122	366	Ônus	4730	7,737843552	Noroeste Goiano	Anápolis
5210562	Itaguari	2017	22	72	Rústico	4730	1,522198732	Noroeste Goiano	Anápolis
5210562	Itaguari	2017	151	460	Total	4730	9,725158562	Noroeste Goiano	Anápolis
5210562	Itaguari	2018	1	7	Adensado	4668	0,149957155	Noroeste Goiano	Anápolis
5210562	Itaguari	2018	26	50	Improvizado	4668	1,071122536	Noroeste Goiano	Anápolis
5210562	Itaguari	2018	136	392	Ônus	4668	8,397600686	Noroeste Goiano	Anápolis
5210562	Itaguari	2018	14	40	Rústico	4668	0,856898029	Noroeste Goiano	Anápolis
5210562	Itaguari	2018	177	489	Total	4668	10,47557841	Noroeste Goiano	Anápolis
5210562	Itaguari	2019	1	4	Adensado	4676	0,085543199	Noroeste Goiano	Anápolis
5210562	Itaguari	2019	32	49	Improvizado	4676	1,047904192	Noroeste Goiano	Anápolis
5210562	Itaguari	2019	163	477	Ônus	4676	10,20102652	Noroeste Goiano	Anápolis
5210562	Itaguari	2019	18	47	Rústico	4676	1,005132592	Noroeste Goiano	Anápolis
5210562	Itaguari	2019	214	577	Total	4676	12,3396065	Noroeste Goiano	Anápolis
5210562	Itaguari	2020	1	4	Adensado	4685	0,085378869	Noroeste Goiano	Anápolis
5210562	Itaguari	2020	35	55	Improvizado	4685	1,173959445	Noroeste Goiano	Anápolis
5210562	Itaguari	2020	181	515	Ônus	4685	10,99252935	Noroeste Goiano	Anápolis
5210562	Itaguari	2020	19	52	Rústico	4685	1,109925293	Noroeste Goiano	Anápolis
5210562	Itaguari	2020	236	626	Total	4685	13,36179296	Noroeste Goiano	Anápolis
5210562	Itaguari	2021	2	9	Adensado	4684	0,192143467	Noroeste Goiano	Anápolis
5210562	Itaguari	2021	43	71	Improvizado	4684	1,515798463	Noroeste Goiano	Anápolis
5210562	Itaguari	2021	183	517	Ônus	4684	11,03757472	Noroeste Goiano	Anápolis
5210562	Itaguari	2021	19	45	Rústico	4684	0,960717336	Noroeste Goiano	Anápolis
5210562	Itaguari	2021	247	642	Total	4684	13,70623399	Noroeste Goiano	Anápolis
5210604	Itaguaru	2017	580	1456	Improvizado	5456	26,68621701	Noroeste Goiano	Anápolis
5210604	Itaguaru	2017	4	11	Rústico	5456	0,201612903	Noroeste Goiano	Anápolis
5210604	Itaguaru	2017	584	1467	Total	5456	26,88782991	Noroeste Goiano	Anápolis
5210604	Itaguaru	2018	469	1174	Improvizado	5269	22,28126779	Noroeste Goiano	Anápolis
5210604	Itaguaru	2018	1	2	Ônus	5269	0,037957867	Noroeste Goiano	Anápolis
5210604	Itaguaru	2018	3	8	Rústico	5269	0,151831467	Noroeste Goiano	Anápolis
5210604	Itaguaru	2018	473	1184	Total	5269	22,47105713	Noroeste Goiano	Anápolis



5210604	Itaguaru	2019	407	1052	Improvizado	5237	20,08783655	Noroeste Goiano	Anápolis
5210604	Itaguaru	2019	2	4	Ônus	5237	0,076379607	Noroeste Goiano	Anápolis
5210604	Itaguaru	2019	2	5	Rústico	5237	0,095474508	Noroeste Goiano	Anápolis
5210604	Itaguaru	2019	411	1061	Total	5237	20,25969066	Noroeste Goiano	Anápolis
5210604	Itaguaru	2020	402	1056	Improvizado	5206	20,28428736	Noroeste Goiano	Anápolis
5210604	Itaguaru	2020	2	3	Ônus	5206	0,057625816	Noroeste Goiano	Anápolis
5210604	Itaguaru	2020	3	6	Rústico	5206	0,115251633	Noroeste Goiano	Anápolis
5210604	Itaguaru	2020	407	1065	Total	5206	20,45716481	Noroeste Goiano	Anápolis
5210604	Itaguaru	2021	374	980	Improvizado	5184	18,90432099	Noroeste Goiano	Anápolis
5210604	Itaguaru	2021	30	70	Ônus	5184	1,350308642	Noroeste Goiano	Anápolis
5210604	Itaguaru	2021	2	2	Rústico	5184	0,038580247	Noroeste Goiano	Anápolis
5210604	Itaguaru	2021	406	1052	Total	5184	20,29320988	Noroeste Goiano	Anápolis
5210802	Itajá	2017	4	19	Adensado	4876	0,389663659	Sudoeste Goiano	Quirinópolis
5210802	Itajá	2017	42	100	Improvizado	4876	2,050861362	Sudoeste Goiano	Quirinópolis
5210802	Itajá	2017	126	349	Ônus	4876	7,157506153	Sudoeste Goiano	Quirinópolis
5210802	Itajá	2017	61	144	Rústico	4876	2,953240361	Sudoeste Goiano	Quirinópolis
5210802	Itajá	2017	233	612	Total	4876	12,55127153	Sudoeste Goiano	Quirinópolis
5210802	Itajá	2018	2	8	Adensado	4605	0,173724213	Sudoeste Goiano	Quirinópolis
5210802	Itajá	2018	20	50	Improvizado	4605	1,08577633	Sudoeste Goiano	Quirinópolis
5210802	Itajá	2018	91	226	Ônus	4605	4,907709012	Sudoeste Goiano	Quirinópolis
5210802	Itajá	2018	40	84	Rústico	4605	1,824104235	Sudoeste Goiano	Quirinópolis
5210802	Itajá	2018	153	368	Total	4605	7,991313789	Sudoeste Goiano	Quirinópolis
5210802	Itajá	2019	1	4	Adensado	4539	0,088125138	Sudoeste Goiano	Quirinópolis
5210802	Itajá	2019	17	49	Improvizado	4539	1,079532937	Sudoeste Goiano	Quirinópolis
5210802	Itajá	2019	107	275	Ônus	4539	6,058603217	Sudoeste Goiano	Quirinópolis
5210802	Itajá	2019	48	98	Rústico	4539	2,159065874	Sudoeste Goiano	Quirinópolis
5210802	Itajá	2019	173	426	Total	4539	9,385327165	Sudoeste Goiano	Quirinópolis
5210802	Itajá	2020	1	4	Adensado	4475	0,089385475	Sudoeste Goiano	Quirinópolis
5210802	Itajá	2020	17	44	Improvizado	4475	0,983240223	Sudoeste Goiano	Quirinópolis
5210802	Itajá	2020	112	290	Ônus	4475	6,480446927	Sudoeste Goiano	Quirinópolis
5210802	Itajá	2020	47	93	Rústico	4475	2,078212291	Sudoeste Goiano	Quirinópolis
5210802	Itajá	2020	177	431	Total	4475	9,631284916	Sudoeste Goiano	Quirinópolis
5210802	Itajá	2021	1	4	Adensado	4412	0,090661831	Sudoeste Goiano	Quirinópolis
5210802	Itajá	2021	18	46	Improvizado	4412	1,042611061	Sudoeste Goiano	Quirinópolis
5210802	Itajá	2021	127	304	Ônus	4412	6,890299184	Sudoeste Goiano	Quirinópolis
5210802	Itajá	2021	43	81	Rústico	4412	1,835902085	Sudoeste Goiano	Quirinópolis
5210802	Itajá	2021	189	435	Total	4412	9,859474161	Sudoeste Goiano	Quirinópolis
5210901	Itapaci	2017	6	28	Adensado	21691	0,129085796	Centro Goiano	Ceres
5210901	Itapaci	2017	1	2	Cômodo	21691	0,009220414	Centro Goiano	Ceres
5210901	Itapaci	2017	62	119	Improvizado	21691	0,548614633	Centro Goiano	Ceres
5210901	Itapaci	2017	511	1511	Ônus	21691	6,966022774	Centro Goiano	Ceres
5210901	Itapaci	2017	19	53	Rústico	21691	0,244340971	Centro Goiano	Ceres
5210901	Itapaci	2017	599	1713	Total	21691	7,897284588	Centro Goiano	Ceres
5210901	Itapaci	2018	12	54	Adensado	22533	0,239648516	Centro Goiano	Ceres
5210901	Itapaci	2018	30	54	Improvizado	22533	0,239648516	Centro Goiano	Ceres
5210901	Itapaci	2018	555	1527	Ônus	22533	6,776727466	Centro Goiano	Ceres
5210901	Itapaci	2018	9	27	Rústico	22533	0,119824258	Centro Goiano	Ceres
5210901	Itapaci	2018	606	1662	Total	22533	7,375848755	Centro Goiano	Ceres
5210901	Itapaci	2019	12	57	Adensado	22981	0,248030982	Centro Goiano	Ceres
5210901	Itapaci	2019	1	1	Cômodo	22981	0,004351421	Centro Goiano	Ceres
5210901	Itapaci	2019	16	26	Improvizado	22981	0,113136939	Centro Goiano	Ceres
5210901	Itapaci	2019	521	1450	Ônus	22981	6,309560071	Centro Goiano	Ceres
5210901	Itapaci	2019	7	17	Rústico	22981	0,073974153	Centro Goiano	Ceres
5210901	Itapaci	2019	557	1551	Total	22981	6,749053566	Centro Goiano	Ceres
5210901	Itapaci	2020	9	37	Adensado	23421	0,157977883	Centro Goiano	Ceres
5210901	Itapaci	2020	1	1	Cômodo	23421	0,004269673	Centro Goiano	Ceres
5210901	Itapaci	2020	10	18	Improvizado	23421	0,076854105	Centro Goiano	Ceres
5210901	Itapaci	2020	516	1415	Ônus	23421	6,04158661	Centro Goiano	Ceres
5210901	Itapaci	2020	11	22	Rústico	23421	0,093932795	Centro Goiano	Ceres
5210901	Itapaci	2020	547	1493	Total	23421	6,374621067	Centro Goiano	Ceres
5210901	Itapaci	2021	11	49	Adensado	23850	0,205450734	Centro Goiano	Ceres
5210901	Itapaci	2021	1	1	Cômodo	23850	0,004192872	Centro Goiano	Ceres
5210901	Itapaci	2021	9	17	Improvizado	23850	0,071278826	Centro Goiano	Ceres
5210901	Itapaci	2021	505	1329	Ônus	23850	5,572327044	Centro Goiano	Ceres
5210901	Itapaci	2021	10	13	Rústico	23850	0,054507338	Centro Goiano	Ceres
5210901	Itapaci	2021	536	1409	Total	23850	5,907756813	Centro Goiano	Ceres
5211008	Itapirapuã	2017	1	1	Cômodo	6312	0,015842839	Oeste Goiano	Rio Vermelho
5211008	Itapirapuã	2017	79	201	Improvizado	6312	3,184410646	Oeste Goiano	Rio Vermelho
5211008	Itapirapuã	2017	131	340	Ônus	6312	5,386565272	Oeste Goiano	Rio Vermelho
5211008	Itapirapuã	2017	48	124	Rústico	6312	1,964512041	Oeste Goiano	Rio Vermelho
5211008	Itapirapuã	2017	259	666	Total	6312	10,5513308	Oeste Goiano	Rio Vermelho
5211008	Itapirapuã	2018	3	17	Adensado	5316	0,319789315	Oeste Goiano	Rio Vermelho
5211008	Itapirapuã	2018	2	2	Cômodo	5316	0,037622272	Oeste Goiano	Rio Vermelho
5211008	Itapirapuã	2018	35	73	Improvizado	5316	1,373212942	Oeste Goiano	Rio Vermelho
5211008	Itapirapuã	2018	144	380	Ônus	5316	7,148231753	Oeste Goiano	Rio Vermelho
5211008	Itapirapuã	2018	33	71	Rústico	5316	1,33559067	Oeste Goiano	Rio Vermelho
5211008	Itapirapuã	2018	217	543	Total	5316	10,21444695	Oeste Goiano	Rio Vermelho
5211008	Itapirapuã	2019	1	7	Adensado	4997	0,14008405	Oeste Goiano	Rio Vermelho
5211008	Itapirapuã	2019	4	7	Cômodo	4997	0,14008405	Oeste Goiano	Rio Vermelho
5211008	Itapirapuã	2019	42	76	Improvizado	4997	1,520912548	Oeste Goiano	Rio Vermelho
5211008	Itapirapuã	2019	140	360	Ônus	4997	7,204322594	Oeste Goiano	Rio Vermelho
5211008	Itapirapuã	2019	28	60	Rústico	4997	1,200720432	Oeste Goiano	Rio Vermelho
5211008	Itapirapuã	2019	215	510	Total	4997	10,20612367	Oeste Goiano	Rio Vermelho
5211008	Itapirapuã	2020	1	7	Adensado	4685	0,14941302	Oeste Goiano	Rio Vermelho
5211008	Itapirapuã	2020	4	7	Cômodo	4685	0,14941302	Oeste Goiano	Rio Vermelho
5211008	Itapirapuã	2020	41	77	Improvizado	4685	1,643543223	Oeste Goiano	Rio Vermelho
5211008	Itapirapuã	2020	147	356	Ônus	4685	7,598719317	Oeste Goiano	Rio Vermelho
5211008	Itapirapuã	2020	28	61	Rústico	4685	1,302027748	Oeste Goiano	Rio Vermelho
5211008	Itapirapuã	2020	221	508	Total	4685	10,84311633	Oeste Goiano	Rio Vermelho

5211008	Itapirapuã	2021	1	7	Adensado	4380	0,159817352	Oeste Goiano	Rio Vermelho
5211008	Itapirapuã	2021	5	9	Cômodo	4380	0,205479452	Oeste Goiano	Rio Vermelho
5211008	Itapirapuã	2021	35	68	Improvisado	4380	1,552511416	Oeste Goiano	Rio Vermelho
5211008	Itapirapuã	2021	164	401	Ônus	4380	9,155251142	Oeste Goiano	Rio Vermelho
5211008	Itapirapuã	2021	27	66	Rústico	4380	1,506849315	Oeste Goiano	Rio Vermelho
5211008	Itapirapuã	2021	232	551	Total	4380	12,57990868	Oeste Goiano	Rio Vermelho
5211206	Itapuranga	2017	3	13	Adensado	26586	0,048897916	Noroeste Goiano	Ceres
5211206	Itapuranga	2017	4	5	Cômodo	26586	0,018806891	Noroeste Goiano	Ceres
5211206	Itapuranga	2017	6	12	Improvisado	26586	0,045136538	Noroeste Goiano	Ceres
5211206	Itapuranga	2017	197	510	Ônus	26586	1,918302866	Noroeste Goiano	Ceres
5211206	Itapuranga	2017	175	393	Rústico	26586	1,47822162	Noroeste Goiano	Ceres
5211206	Itapuranga	2017	385	933	Total	26586	3,509365832	Noroeste Goiano	Ceres
5211206	Itapuranga	2018	2	8	Adensado	25856	0,030940594	Noroeste Goiano	Ceres
5211206	Itapuranga	2018	5	6	Cômodo	25856	0,023205446	Noroeste Goiano	Ceres
5211206	Itapuranga	2018	37	61	Improvisado	25856	0,23592203	Noroeste Goiano	Ceres
5211206	Itapuranga	2018	217	530	Ônus	25856	2,049814356	Noroeste Goiano	Ceres
5211206	Itapuranga	2018	76	171	Rústico	25856	0,661355198	Noroeste Goiano	Ceres
5211206	Itapuranga	2018	337	776	Total	25856	3,001237624	Noroeste Goiano	Ceres
5211206	Itapuranga	2019	2	8	Adensado	25768	0,031046259	Noroeste Goiano	Ceres
5211206	Itapuranga	2019	3	4	Cômodo	25768	0,015523129	Noroeste Goiano	Ceres
5211206	Itapuranga	2019	35	58	Improvisado	25768	0,225085377	Noroeste Goiano	Ceres
5211206	Itapuranga	2019	168	399	Ônus	25768	1,548432164	Noroeste Goiano	Ceres
5211206	Itapuranga	2019	62	142	Rústico	25768	0,551071096	Noroeste Goiano	Ceres
5211206	Itapuranga	2019	270	611	Total	25768	2,371158025	Noroeste Goiano	Ceres
5211206	Itapuranga	2020	2	8	Adensado	25681	0,031151435	Noroeste Goiano	Ceres
5211206	Itapuranga	2020	1	1	Cômodo	25681	0,003893929	Noroeste Goiano	Ceres
5211206	Itapuranga	2020	31	46	Improvisado	25681	0,179120751	Noroeste Goiano	Ceres
5211206	Itapuranga	2020	152	357	Ônus	25681	1,390132783	Noroeste Goiano	Ceres
5211206	Itapuranga	2020	52	125	Rústico	25681	0,486741171	Noroeste Goiano	Ceres
5211206	Itapuranga	2020	238	537	Total	25681	2,091040069	Noroeste Goiano	Ceres
5211206	Itapuranga	2021	1	4	Adensado	25597	0,015626831	Noroeste Goiano	Ceres
5211206	Itapuranga	2021	1	1	Cômodo	25597	0,003906708	Noroeste Goiano	Ceres
5211206	Itapuranga	2021	31	47	Improvisado	25597	0,183615267	Noroeste Goiano	Ceres
5211206	Itapuranga	2021	184	426	Ônus	25597	1,66425753	Noroeste Goiano	Ceres
5211206	Itapuranga	2021	45	112	Rústico	25597	0,437551276	Noroeste Goiano	Ceres
5211206	Itapuranga	2021	262	590	Total	25597	2,304957612	Noroeste Goiano	Ceres
5211305	Itarumã	2017	1	7	Adensado	6998	0,10002858	Sudoeste Goiano	Quirinópolis
5211305	Itarumã	2017	57	125	Improvisado	6998	1,786224636	Sudoeste Goiano	Quirinópolis
5211305	Itarumã	2017	112	329	Ônus	6998	4,701343241	Sudoeste Goiano	Quirinópolis
5211305	Itarumã	2017	72	168	Rústico	6998	2,40068591	Sudoeste Goiano	Quirinópolis
5211305	Itarumã	2017	242	629	Total	6998	8,988282366	Sudoeste Goiano	Quirinópolis
5211305	Itarumã	2018	22	45	Improvisado	7097	0,634070734	Sudoeste Goiano	Quirinópolis
5211305	Itarumã	2018	69	197	Ônus	7097	2,775820769	Sudoeste Goiano	Quirinópolis
5211305	Itarumã	2018	40	89	Rústico	7097	1,254051007	Sudoeste Goiano	Quirinópolis
5211305	Itarumã	2018	131	331	Total	7097	4,663942511	Sudoeste Goiano	Quirinópolis
5211305	Itarumã	2019	1	4	Adensado	7178	0,055725829	Sudoeste Goiano	Quirinópolis
5211305	Itarumã	2019	14	30	Improvisado	7178	0,417943717	Sudoeste Goiano	Quirinópolis
5211305	Itarumã	2019	95	241	Ônus	7178	3,357481193	Sudoeste Goiano	Quirinópolis
5211305	Itarumã	2019	40	83	Rústico	7178	1,15631095	Sudoeste Goiano	Quirinópolis
5211305	Itarumã	2019	150	358	Total	7178	4,987461688	Sudoeste Goiano	Quirinópolis
5211305	Itarumã	2020	1	4	Adensado	7259	0,055104009	Sudoeste Goiano	Quirinópolis
5211305	Itarumã	2020	16	32	Improvisado	7259	0,440832071	Sudoeste Goiano	Quirinópolis
5211305	Itarumã	2020	94	230	Ônus	7259	3,168480507	Sudoeste Goiano	Quirinópolis
5211305	Itarumã	2020	41	82	Rústico	7259	1,129632181	Sudoeste Goiano	Quirinópolis
5211305	Itarumã	2020	152	348	Total	7259	4,794048767	Sudoeste Goiano	Quirinópolis
5211305	Itarumã	2021	2	9	Adensado	7337	0,12266594	Sudoeste Goiano	Quirinópolis
5211305	Itarumã	2021	13	16	Improvisado	7337	0,218072782	Sudoeste Goiano	Quirinópolis
5211305	Itarumã	2021	107	256	Ônus	7337	3,489164509	Sudoeste Goiano	Quirinópolis
5211305	Itarumã	2021	45	90	Rústico	7337	1,226659398	Sudoeste Goiano	Quirinópolis
5211305	Itarumã	2021	167	371	Total	7337	5,056562628	Sudoeste Goiano	Quirinópolis
5211404	Itaçu	2017	3	16	Adensado	9019	0,17740326	Noroeste Goiano	Anápolis
5211404	Itaçu	2017	5	13	Improvisado	9019	0,144140149	Noroeste Goiano	Anápolis
5211404	Itaçu	2017	143	440	Ônus	9019	4,878589644	Noroeste Goiano	Anápolis
5211404	Itaçu	2017	15	41	Rústico	9019	0,454595853	Noroeste Goiano	Anápolis
5211404	Itaçu	2017	166	510	Total	9019	5,654728906	Noroeste Goiano	Anápolis
5211404	Itaçu	2018	1	4	Adensado	8916	0,044863167	Noroeste Goiano	Anápolis
5211404	Itaçu	2018	1	1	Cômodo	8916	0,011215792	Noroeste Goiano	Anápolis
5211404	Itaçu	2018	1	1	Improvisado	8916	0,011215792	Noroeste Goiano	Anápolis
5211404	Itaçu	2018	161	435	Ônus	8916	4,878869448	Noroeste Goiano	Anápolis
5211404	Itaçu	2018	10	24	Rústico	8916	0,269179004	Noroeste Goiano	Anápolis
5211404	Itaçu	2018	174	465	Total	8916	5,215343203	Noroeste Goiano	Anápolis
5211404	Itaçu	2019	1	4	Adensado	8938	0,044752741	Noroeste Goiano	Anápolis
5211404	Itaçu	2019	1	1	Cômodo	8938	0,011188185	Noroeste Goiano	Anápolis
5211404	Itaçu	2019	1	1	Improvisado	8938	0,011188185	Noroeste Goiano	Anápolis
5211404	Itaçu	2019	148	392	Ônus	8938	4,385768628	Noroeste Goiano	Anápolis
5211404	Itaçu	2019	10	24	Rústico	8938	0,268516447	Noroeste Goiano	Anápolis
5211404	Itaçu	2019	161	422	Total	8938	4,721414187	Noroeste Goiano	Anápolis
5211404	Itaçu	2020	1	4	Adensado	8960	0,044642857	Noroeste Goiano	Anápolis
5211404	Itaçu	2020	1	1	Cômodo	8960	0,011160714	Noroeste Goiano	Anápolis
5211404	Itaçu	2020	1	1	Improvisado	8960	0,011160714	Noroeste Goiano	Anápolis
5211404	Itaçu	2020	156	424	Ônus	8960	4,732142857	Noroeste Goiano	Anápolis
5211404	Itaçu	2020	10	24	Rústico	8960	0,267857143	Noroeste Goiano	Anápolis
5211404	Itaçu	2020	169	454	Total	8960	5,066964286	Noroeste Goiano	Anápolis
5211404	Itaçu	2021	2	2	Cômodo	8968	0,022301517	Noroeste Goiano	Anápolis
5211404	Itaçu	2021	2	2	Improvisado	8968	0,022301517	Noroeste Goiano	Anápolis
5211404	Itaçu	2021	227	572	Ônus	8968	6,37823372	Noroeste Goiano	Anápolis
5211404	Itaçu	2021	10	23	Rústico	8968	0,25646744	Noroeste Goiano	Anápolis
5211404	Itaçu	2021	241	599	Total	8968	6,679304193	Noroeste Goiano	Anápolis
5211503	Itumbiara	2017	27	122	Adensado	102513	0,119009296	Sul Goiano	Meia Ponte

5211503	Itumbiara	2017	1	1	Cômodo	102513	0,000975486	Sul Goiano	Meia Ponte
5211503	Itumbiara	2017	52	145	Improvizado	102513	0,141445475	Sul Goiano	Meia Ponte
5211503	Itumbiara	2017	1202	2908	Ônus	102513	2,836713392	Sul Goiano	Meia Ponte
5211503	Itumbiara	2017	153	370	Rústico	102513	0,360929833	Sul Goiano	Meia Ponte
5211503	Itumbiara	2017	1435	3546	Total	102513	3,459073483	Sul Goiano	Meia Ponte
5211503	Itumbiara	2018	14	72	Adensado	103652	0,069463204	Sul Goiano	Meia Ponte
5211503	Itumbiara	2018	74	132	Improvizado	103652	0,127349207	Sul Goiano	Meia Ponte
5211503	Itumbiara	2018	715	1520	Ônus	103652	1,466445413	Sul Goiano	Meia Ponte
5211503	Itumbiara	2018	110	228	Rústico	103652	0,219966812	Sul Goiano	Meia Ponte
5211503	Itumbiara	2018	913	1952	Total	103652	1,883224636	Sul Goiano	Meia Ponte
5211503	Itumbiara	2019	9	49	Adensado	104742	0,046781616	Sul Goiano	Meia Ponte
5211503	Itumbiara	2019	76	111	Improvizado	104742	0,105974681	Sul Goiano	Meia Ponte
5211503	Itumbiara	2019	880	1824	Ônus	104742	1,741421779	Sul Goiano	Meia Ponte
5211503	Itumbiara	2019	101	205	Rústico	104742	0,195719005	Sul Goiano	Meia Ponte
5211503	Itumbiara	2019	1066	2189	Total	104742	2,08989708	Sul Goiano	Meia Ponte
5211503	Itumbiara	2020	8	44	Adensado	105809	0,041584364	Sul Goiano	Meia Ponte
5211503	Itumbiara	2020	1	1	Cômodo	105809	0,000945099	Sul Goiano	Meia Ponte
5211503	Itumbiara	2020	73	110	Improvizado	105809	0,103960911	Sul Goiano	Meia Ponte
5211503	Itumbiara	2020	907	1938	Ônus	105809	1,831602227	Sul Goiano	Meia Ponte
5211503	Itumbiara	2020	105	209	Rústico	105809	0,19752573	Sul Goiano	Meia Ponte
5211503	Itumbiara	2020	1094	2302	Total	105809	2,175618331	Sul Goiano	Meia Ponte
5211503	Itumbiara	2021	6	32	Adensado	106845	0,029949927	Sul Goiano	Meia Ponte
5211503	Itumbiara	2021	1	1	Cômodo	106845	0,000935935	Sul Goiano	Meia Ponte
5211503	Itumbiara	2021	88	137	Improvizado	106845	0,128223127	Sul Goiano	Meia Ponte
5211503	Itumbiara	2021	1107	2421	Ônus	106845	2,2658992	Sul Goiano	Meia Ponte
5211503	Itumbiara	2021	102	203	Rústico	106845	0,189994852	Sul Goiano	Meia Ponte
5211503	Itumbiara	2021	1304	2794	Total	106845	2,615003042	Sul Goiano	Meia Ponte
5211602	Ivolândia	2017	2	3	Cômodo	2554	0,117462803	Oeste Goiano	Iporá
5211602	Ivolândia	2017	53	114	Improvizado	2554	4,463586531	Oeste Goiano	Iporá
5211602	Ivolândia	2017	45	115	Ônus	2554	4,502740799	Oeste Goiano	Iporá
5211602	Ivolândia	2017	7	17	Rústico	2554	0,665622553	Oeste Goiano	Iporá
5211602	Ivolândia	2017	107	249	Total	2554	9,749412686	Oeste Goiano	Iporá
5211602	Ivolândia	2018	1	1	Cômodo	2406	0,04156276	Oeste Goiano	Iporá
5211602	Ivolândia	2018	22	53	Improvizado	2406	2,202826268	Oeste Goiano	Iporá
5211602	Ivolândia	2018	50	127	Ônus	2406	5,27847049	Oeste Goiano	Iporá
5211602	Ivolândia	2018	4	9	Rústico	2406	0,374064838	Oeste Goiano	Iporá
5211602	Ivolândia	2018	77	190	Total	2406	7,896924356	Oeste Goiano	Iporá
5211602	Ivolândia	2019	2	2	Cômodo	2370	0,084388186	Oeste Goiano	Iporá
5211602	Ivolândia	2019	16	32	Improvizado	2370	1,35021097	Oeste Goiano	Iporá
5211602	Ivolândia	2019	51	134	Ônus	2370	5,654008439	Oeste Goiano	Iporá
5211602	Ivolândia	2019	3	6	Rústico	2370	0,253164557	Oeste Goiano	Iporá
5211602	Ivolândia	2019	72	174	Total	2370	7,341772152	Oeste Goiano	Iporá
5211602	Ivolândia	2020	2	2	Cômodo	2334	0,085689803	Oeste Goiano	Iporá
5211602	Ivolândia	2020	15	30	Improvizado	2334	1,285347044	Oeste Goiano	Iporá
5211602	Ivolândia	2020	52	133	Ônus	2334	5,698371894	Oeste Goiano	Iporá
5211602	Ivolândia	2020	2	5	Rústico	2334	0,214224507	Oeste Goiano	Iporá
5211602	Ivolândia	2020	71	170	Total	2334	7,283633248	Oeste Goiano	Iporá
5211602	Ivolândia	2021	3	5	Cômodo	2295	0,217864924	Oeste Goiano	Iporá
5211602	Ivolândia	2021	7	12	Improvizado	2295	0,522875817	Oeste Goiano	Iporá
5211602	Ivolândia	2021	52	121	Ônus	2295	5,272331155	Oeste Goiano	Iporá
5211602	Ivolândia	2021	3	9	Rústico	2295	0,392156863	Oeste Goiano	Iporá
5211602	Ivolândia	2021	65	147	Total	2295	6,405228758	Oeste Goiano	Iporá
5211701	Jandaia	2017	2	8	Adensado	6254	0,127918132	Oeste Goiano	Vale do Rio dos Bois
5211701	Jandaia	2017	12	30	Improvizado	6254	0,479692996	Oeste Goiano	Vale do Rio dos Bois
5211701	Jandaia	2017	121	346	Ônus	6254	5,532459226	Oeste Goiano	Vale do Rio dos Bois
5211701	Jandaia	2017	7	8	Rústico	6254	0,127918132	Oeste Goiano	Vale do Rio dos Bois
5211701	Jandaia	2017	142	392	Total	6254	6,267988487	Oeste Goiano	Vale do Rio dos Bois
5211701	Jandaia	2018	1	4	Adensado	6073	0,065865305	Oeste Goiano	Vale do Rio dos Bois
5211701	Jandaia	2018	21	44	Improvizado	6073	0,72451836	Oeste Goiano	Vale do Rio dos Bois
5211701	Jandaia	2018	125	340	Ônus	6073	5,598550963	Oeste Goiano	Vale do Rio dos Bois
5211701	Jandaia	2018	11	19	Rústico	6073	0,312860201	Oeste Goiano	Vale do Rio dos Bois
5211701	Jandaia	2018	158	407	Total	6073	6,70179483	Oeste Goiano	Vale do Rio dos Bois
5211701	Jandaia	2019	19	38	Improvizado	6048	0,628306878	Oeste Goiano	Vale do Rio dos Bois
5211701	Jandaia	2019	132	357	Ônus	6048	5,902777778	Oeste Goiano	Vale do Rio dos Bois
5211701	Jandaia	2019	16	36	Rústico	6048	0,595238095	Oeste Goiano	Vale do Rio dos Bois
5211701	Jandaia	2019	167	431	Total	6048	7,126322751	Oeste Goiano	Vale do Rio dos Bois
5211701	Jandaia	2020	17	34	Improvizado	6025	0,564315353	Oeste Goiano	Vale do Rio dos Bois
5211701	Jandaia	2020	130	358	Ônus	6025	5,941908714	Oeste Goiano	Vale do Rio dos Bois
5211701	Jandaia	2020	12	27	Rústico	6025	0,44813278	Oeste Goiano	Vale do Rio dos Bois
5211701	Jandaia	2020	159	419	Total	6025	6,954356846	Oeste Goiano	Vale do Rio dos Bois
5211701	Jandaia	2021	1	4	Adensado	6001	0,066655557	Oeste Goiano	Vale do Rio dos Bois
5211701	Jandaia	2021	16	30	Improvizado	6001	0,499916681	Oeste Goiano	Vale do Rio dos Bois
5211701	Jandaia	2021	142	357	Ônus	6001	5,949008499	Oeste Goiano	Vale do Rio dos Bois
5211701	Jandaia	2021	16	36	Rústico	6001	0,599900017	Oeste Goiano	Vale do Rio dos Bois
5211701	Jandaia	2021	175	427	Total	6001	7,115480753	Oeste Goiano	Vale do Rio dos Bois
5211800	Jaraguá	2017	9	46	Adensado	48216	0,095404015	Centro Goiano	Anápolis
5211800	Jaraguá	2017	3	5	Cômodo	48216	0,010370002	Centro Goiano	Anápolis
5211800	Jaraguá	2017	1136	3326	Improvizado	48216	6,898125104	Centro Goiano	Anápolis
5211800	Jaraguá	2017	1014	3089	Ônus	48216	6,406587025	Centro Goiano	Anápolis
5211800	Jaraguá	2017	48	118	Rústico	48216	0,244732039	Centro Goiano	Anápolis
5211800	Jaraguá	2017	2210	6584	Total	48216	13,65521818	Centro Goiano	Anápolis
5211800	Jaraguá	2018	15	71	Adensado	49667	0,142952061	Centro Goiano	Anápolis
5211800	Jaraguá	2018	2	3	Cômodo	49667	0,006040228	Centro Goiano	Anápolis
5211800	Jaraguá	2018	404	1126	Improvizado	49667	2,267098879	Centro Goiano	Anápolis
5211800	Jaraguá	2018	1425	4103	Ônus	49667	8,261018382	Centro Goiano	Anápolis
5211800	Jaraguá	2018	43	80	Rústico	49667	0,161072744	Centro Goiano	Anápolis
5211800	Jaraguá	2018	1889	5383	Total	49667	10,83818229	Centro Goiano	Anápolis
5211800	Jaraguá	2019	10	47	Adensado	50511	0,093049039	Centro Goiano	Anápolis
5211800	Jaraguá	2019	403	1015	Improvizado	50511	2,009463285	Centro Goiano	Anápolis

5211800	Jaraguá	2019	1506	4215	Ônus	50511	8,344716992	Centro Goiano	Anápolis
5211800	Jaraguá	2019	34	67	Rústico	50511	0,132644374	Centro Goiano	Anápolis
5211800	Jaraguá	2019	1953	5344	Total	50511	10,57987369	Centro Goiano	Anápolis
5211800	Jaraguá	2020	7	31	Adensado	51338	0,060384121	Centro Goiano	Anápolis
5211800	Jaraguá	2020	338	838	Improvisado	51338	1,63231914	Centro Goiano	Anápolis
5211800	Jaraguá	2020	1566	4285	Ônus	51338	8,346643812	Centro Goiano	Anápolis
5211800	Jaraguá	2020	22	54	Rústico	51338	0,105185243	Centro Goiano	Anápolis
5211800	Jaraguá	2020	1933	5208	Total	51338	10,14453232	Centro Goiano	Anápolis
5211800	Jaraguá	2021	6	30	Adensado	52160	0,057515337	Centro Goiano	Anápolis
5211800	Jaraguá	2021	210	467	Improvisado	52160	0,895322086	Centro Goiano	Anápolis
5211800	Jaraguá	2021	1907	4987	Ônus	52160	9,560966258	Centro Goiano	Anápolis
5211800	Jaraguá	2021	24	54	Rústico	52160	0,103527607	Centro Goiano	Anápolis
5211800	Jaraguá	2021	2147	5538	Total	52160	10,61733129	Centro Goiano	Anápolis
5211909	Jataí	2017	15	67	Adensado	98128	0,068278167	Sudoeste Goiano	Sudoeste de Goiás
5211909	Jataí	2017	6	15	Cômodo	98128	0,015286157	Sudoeste Goiano	Sudoeste de Goiás
5211909	Jataí	2017	557	1100	Improvisado	98128	1,120984836	Sudoeste Goiano	Sudoeste de Goiás
5211909	Jataí	2017	983	2941	Ônus	98128	2,997105821	Sudoeste Goiano	Sudoeste de Goiás
5211909	Jataí	2017	305	788	Rústico	98128	0,803032774	Sudoeste Goiano	Sudoeste de Goiás
5211909	Jataí	2017	1866	4911	Total	98128	5,004687755	Sudoeste Goiano	Sudoeste de Goiás
5211909	Jataí	2018	26	132	Adensado	99674	0,132431727	Sudoeste Goiano	Sudoeste de Goiás
5211909	Jataí	2018	8	9	Cômodo	99674	0,009029436	Sudoeste Goiano	Sudoeste de Goiás
5211909	Jataí	2018	329	612	Improvisado	99674	0,614001645	Sudoeste Goiano	Sudoeste de Goiás
5211909	Jataí	2018	1342	3345	Ônus	99674	3,355940366	Sudoeste Goiano	Sudoeste de Goiás
5211909	Jataí	2018	335	810	Rústico	99674	0,812649237	Sudoeste Goiano	Sudoeste de Goiás
5211909	Jataí	2018	2040	4908	Total	99674	4,924052411	Sudoeste Goiano	Sudoeste de Goiás
5211909	Jataí	2019	30	177	Adensado	100882	0,175452509	Sudoeste Goiano	Sudoeste de Goiás
5211909	Jataí	2019	11	14	Cômodo	100882	0,0138776	Sudoeste Goiano	Sudoeste de Goiás
5211909	Jataí	2019	212	402	Improvisado	100882	0,398485359	Sudoeste Goiano	Sudoeste de Goiás
5211909	Jataí	2019	1505	3652	Ônus	100882	3,620070974	Sudoeste Goiano	Sudoeste de Goiás
5211909	Jataí	2019	319	719	Rústico	100882	0,712713864	Sudoeste Goiano	Sudoeste de Goiás
5211909	Jataí	2019	2077	4964	Total	100882	4,920600305	Sudoeste Goiano	Sudoeste de Goiás
5211909	Jataí	2020	32	201	Adensado	102065	0,196933327	Sudoeste Goiano	Sudoeste de Goiás
5211909	Jataí	2020	13	17	Cômodo	102065	0,016656053	Sudoeste Goiano	Sudoeste de Goiás
5211909	Jataí	2020	174	320	Improvisado	102065	0,313525694	Sudoeste Goiano	Sudoeste de Goiás
5211909	Jataí	2020	1588	3842	Ônus	102065	3,764267869	Sudoeste Goiano	Sudoeste de Goiás
5211909	Jataí	2020	309	689	Rústico	102065	0,675060011	Sudoeste Goiano	Sudoeste de Goiás
5211909	Jataí	2020	2116	5069	Total	102065	4,966442953	Sudoeste Goiano	Sudoeste de Goiás
5211909	Jataí	2021	43	259	Adensado	103221	0,250917933	Sudoeste Goiano	Sudoeste de Goiás
5211909	Jataí	2021	13	18	Cômodo	103221	0,017438312	Sudoeste Goiano	Sudoeste de Goiás
5211909	Jataí	2021	177	299	Improvisado	103221	0,289669738	Sudoeste Goiano	Sudoeste de Goiás
5211909	Jataí	2021	1890	4505	Ônus	103221	4,364421968	Sudoeste Goiano	Sudoeste de Goiás
5211909	Jataí	2021	298	647	Rústico	103221	0,626810436	Sudoeste Goiano	Sudoeste de Goiás
5211909	Jataí	2021	2421	5728	Total	103221	5,549258387	Sudoeste Goiano	Sudoeste de Goiás
5212006	Jaupaci	2017	5	10	Improvisado	3004	0,332889481	Oeste Goiano	Iporá
5212006	Jaupaci	2017	41	119	Ônus	3004	3,96138482	Oeste Goiano	Iporá
5212006	Jaupaci	2017	68	168	Rústico	3004	5,592543276	Oeste Goiano	Iporá
5212006	Jaupaci	2017	114	297	Total	3004	9,886817577	Oeste Goiano	Iporá
5212006	Jaupaci	2018	3	5	Improvisado	2898	0,172532781	Oeste Goiano	Iporá
5212006	Jaupaci	2018	45	117	Ônus	2898	4,037267081	Oeste Goiano	Iporá
5212006	Jaupaci	2018	66	128	Rústico	2898	4,416839199	Oeste Goiano	Iporá
5212006	Jaupaci	2018	114	250	Total	2898	8,626639061	Oeste Goiano	Iporá
5212006	Jaupaci	2019	2	4	Improvisado	2879	0,138937131	Oeste Goiano	Iporá
5212006	Jaupaci	2019	41	112	Ônus	2879	3,890239667	Oeste Goiano	Iporá
5212006	Jaupaci	2019	57	106	Rústico	2879	3,68183397	Oeste Goiano	Iporá
5212006	Jaupaci	2019	100	222	Total	2879	7,711010768	Oeste Goiano	Iporá
5212006	Jaupaci	2020	1	1	Improvisado	2860	0,034965035	Oeste Goiano	Iporá
5212006	Jaupaci	2020	43	111	Ônus	2860	3,881118881	Oeste Goiano	Iporá
5212006	Jaupaci	2020	49	90	Rústico	2860	3,146853147	Oeste Goiano	Iporá
5212006	Jaupaci	2020	93	202	Total	2860	7,062937063	Oeste Goiano	Iporá
5212006	Jaupaci	2021	2	3	Improvisado	2843	0,105522336	Oeste Goiano	Iporá
5212006	Jaupaci	2021	49	120	Ônus	2843	4,220893422	Oeste Goiano	Iporá
5212006	Jaupaci	2021	42	79	Rústico	2843	2,778754836	Oeste Goiano	Iporá
5212006	Jaupaci	2021	93	202	Total	2843	7,105170594	Oeste Goiano	Iporá
5212055	Jesúpolis	2017	27	83	Ônus	2476	3,352180937	Centro Goiano	Anápolis
5212055	Jesúpolis	2017	4	9	Rústico	2476	0,363489499	Centro Goiano	Anápolis
5212055	Jesúpolis	2017	31	92	Total	2476	3,715670436	Centro Goiano	Anápolis
5212055	Jesúpolis	2018	1	7	Adensado	2474	0,282942603	Centro Goiano	Anápolis
5212055	Jesúpolis	2018	38	114	Ônus	2474	4,607922393	Centro Goiano	Anápolis
5212055	Jesúpolis	2018	3	7	Rústico	2474	0,282942603	Centro Goiano	Anápolis
5212055	Jesúpolis	2018	42	128	Total	2474	5,173807599	Centro Goiano	Anápolis
5212055	Jesúpolis	2019	1	7	Adensado	2490	0,281124498	Centro Goiano	Anápolis
5212055	Jesúpolis	2019	38	115	Ônus	2490	4,618473896	Centro Goiano	Anápolis
5212055	Jesúpolis	2019	3	7	Rústico	2490	0,281124498	Centro Goiano	Anápolis
5212055	Jesúpolis	2019	42	129	Total	2490	5,180722892	Centro Goiano	Anápolis
5212055	Jesúpolis	2020	1	7	Adensado	2506	0,279329609	Centro Goiano	Anápolis
5212055	Jesúpolis	2020	36	105	Ônus	2506	4,189944134	Centro Goiano	Anápolis
5212055	Jesúpolis	2020	2	4	Rústico	2506	0,159616919	Centro Goiano	Anápolis
5212055	Jesúpolis	2020	39	116	Total	2506	4,628890662	Centro Goiano	Anápolis
5212055	Jesúpolis	2021	44	118	Ônus	2497	4,725670805	Centro Goiano	Anápolis
5212055	Jesúpolis	2021	2	4	Rústico	2497	0,160192231	Centro Goiano	Anápolis
5212055	Jesúpolis	2021	46	122	Total	2497	4,885863036	Centro Goiano	Anápolis
5212105	Joviânia	2017	6	16	Improvisado	7468	0,214247456	Sul Goiano	Meia Ponte
5212105	Joviânia	2017	125	352	Ônus	7468	4,713444028	Sul Goiano	Meia Ponte
5212105	Joviânia	2017	48	120	Rústico	7468	1,606855919	Sul Goiano	Meia Ponte
5212105	Joviânia	2017	179	488	Total	7468	6,534547402	Sul Goiano	Meia Ponte
5212105	Joviânia	2018	5	9	Improvisado	7372	0,122083559	Sul Goiano	Meia Ponte
5212105	Joviânia	2018	91	234	Ônus	7372	3,174172545	Sul Goiano	Meia Ponte
5212105	Joviânia	2018	36	97	Rústico	7372	1,315789474	Sul Goiano	Meia Ponte
5212105	Joviânia	2018	132	340	Total	7372	4,612045578	Sul Goiano	Meia Ponte

5212105	Joviânia	2019	5	9	Improvisado	7387	0,121835657	Sul Goiano	Meia Ponte
5212105	Joviânia	2019	110	302	Ônus	7387	4,088263165	Sul Goiano	Meia Ponte
5212105	Joviânia	2019	31	81	Rústico	7387	1,096520915	Sul Goiano	Meia Ponte
5212105	Joviânia	2019	146	392	Total	7387	5,306619737	Sul Goiano	Meia Ponte
5212105	Joviânia	2020	5	9	Improvisado	7402	0,12158876	Sul Goiano	Meia Ponte
5212105	Joviânia	2020	96	273	Ônus	7402	3,68819238	Sul Goiano	Meia Ponte
5212105	Joviânia	2020	30	80	Rústico	7402	1,080788976	Sul Goiano	Meia Ponte
5212105	Joviânia	2020	131	362	Total	7402	4,890570116	Sul Goiano	Meia Ponte
5212105	Joviânia	2021	1	4	Adensado	7417	0,05393016	Sul Goiano	Meia Ponte
5212105	Joviânia	2021	9	22	Improvisado	7417	0,296615882	Sul Goiano	Meia Ponte
5212105	Joviânia	2021	118	312	Ônus	7417	4,206552514	Sul Goiano	Meia Ponte
5212105	Joviânia	2021	37	100	Rústico	7417	1,348254011	Sul Goiano	Meia Ponte
5212105	Joviânia	2021	165	438	Total	7417	5,905352568	Sul Goiano	Meia Ponte
5212204	Jussara	2017	2	8	Adensado	19239	0,041582203	Oeste Goiano	Rio Vermelho
5212204	Jussara	2017	1	1	Cômodo	19239	0,005197775	Oeste Goiano	Rio Vermelho
5212204	Jussara	2017	26	59	Improvisado	19239	0,306668746	Oeste Goiano	Rio Vermelho
5212204	Jussara	2017	554	1453	Ônus	19239	7,552367587	Oeste Goiano	Rio Vermelho
5212204	Jussara	2017	54	132	Rústico	19239	0,686106346	Oeste Goiano	Rio Vermelho
5212204	Jussara	2017	637	1653	Total	19239	8,591922657	Oeste Goiano	Rio Vermelho
5212204	Jussara	2018	3	12	Adensado	18587	0,064561252	Oeste Goiano	Rio Vermelho
5212204	Jussara	2018	2	3	Cômodo	18587	0,016140313	Oeste Goiano	Rio Vermelho
5212204	Jussara	2018	20	44	Improvisado	18587	0,236724592	Oeste Goiano	Rio Vermelho
5212204	Jussara	2018	401	1037	Ônus	18587	5,579168236	Oeste Goiano	Rio Vermelho
5212204	Jussara	2018	37	79	Rústico	18587	0,425028246	Oeste Goiano	Rio Vermelho
5212204	Jussara	2018	463	1175	Total	18587	6,321622639	Oeste Goiano	Rio Vermelho
5212204	Jussara	2019	3	12	Adensado	18478	0,064942093	Oeste Goiano	Rio Vermelho
5212204	Jussara	2019	17	30	Improvisado	18478	0,162352533	Oeste Goiano	Rio Vermelho
5212204	Jussara	2019	384	1003	Ônus	18478	5,428076632	Oeste Goiano	Rio Vermelho
5212204	Jussara	2019	33	63	Rústico	18478	0,34094599	Oeste Goiano	Rio Vermelho
5212204	Jussara	2019	437	1108	Total	18478	5,996319948	Oeste Goiano	Rio Vermelho
5212204	Jussara	2020	1	4	Adensado	18371	0,021773447	Oeste Goiano	Rio Vermelho
5212204	Jussara	2020	14	25	Improvisado	18371	0,136084046	Oeste Goiano	Rio Vermelho
5212204	Jussara	2020	389	1025	Ônus	18371	5,579445866	Oeste Goiano	Rio Vermelho
5212204	Jussara	2020	31	61	Rústico	18371	0,332045071	Oeste Goiano	Rio Vermelho
5212204	Jussara	2020	435	1115	Total	18371	6,06934843	Oeste Goiano	Rio Vermelho
5212204	Jussara	2021	2	8	Adensado	18266	0,043797219	Oeste Goiano	Rio Vermelho
5212204	Jussara	2021	12	22	Improvisado	18266	0,120442352	Oeste Goiano	Rio Vermelho
5212204	Jussara	2021	494	1183	Ônus	18266	6,476513741	Oeste Goiano	Rio Vermelho
5212204	Jussara	2021	26	49	Rústico	18266	0,268257966	Oeste Goiano	Rio Vermelho
5212204	Jussara	2021	534	1262	Total	18266	6,909011278	Oeste Goiano	Rio Vermelho
5212253	Lagoa Santa	2017	1	4	Adensado	1490	0,268456376	Sudoeste Goiano	Quirinópolis
5212253	Lagoa Santa	2017	16	43	Improvisado	1490	2,88590604	Sudoeste Goiano	Quirinópolis
5212253	Lagoa Santa	2017	32	97	Ônus	1490	6,510067114	Sudoeste Goiano	Quirinópolis
5212253	Lagoa Santa	2017	17	48	Rústico	1490	3,22147651	Sudoeste Goiano	Quirinópolis
5212253	Lagoa Santa	2017	66	192	Total	1490	12,88590604	Sudoeste Goiano	Quirinópolis
5212253	Lagoa Santa	2018	9	22	Improvisado	1555	1,414790997	Sudoeste Goiano	Quirinópolis
5212253	Lagoa Santa	2018	36	84	Ônus	1555	5,40192926	Sudoeste Goiano	Quirinópolis
5212253	Lagoa Santa	2018	23	58	Rústico	1555	3,729903537	Sudoeste Goiano	Quirinópolis
5212253	Lagoa Santa	2018	68	164	Total	1555	10,54662379	Sudoeste Goiano	Quirinópolis
5212253	Lagoa Santa	2019	4	6	Improvisado	1588	0,377833753	Sudoeste Goiano	Quirinópolis
5212253	Lagoa Santa	2019	29	66	Ônus	1588	4,156171285	Sudoeste Goiano	Quirinópolis
5212253	Lagoa Santa	2019	26	68	Rústico	1588	4,282115869	Sudoeste Goiano	Quirinópolis
5212253	Lagoa Santa	2019	59	140	Total	1588	8,816120907	Sudoeste Goiano	Quirinópolis
5212253	Lagoa Santa	2020	12	18	Improvisado	1621	1,110425663	Sudoeste Goiano	Quirinópolis
5212253	Lagoa Santa	2020	35	70	Ônus	1621	4,318322023	Sudoeste Goiano	Quirinópolis
5212253	Lagoa Santa	2020	26	65	Rústico	1621	4,00987045	Sudoeste Goiano	Quirinópolis
5212253	Lagoa Santa	2020	73	153	Total	1621	9,438618137	Sudoeste Goiano	Quirinópolis
5212253	Lagoa Santa	2021	12	18	Improvisado	1652	1,089588378	Sudoeste Goiano	Quirinópolis
5212253	Lagoa Santa	2021	32	63	Ônus	1652	3,813559322	Sudoeste Goiano	Quirinópolis
5212253	Lagoa Santa	2021	20	53	Rústico	1652	3,208232446	Sudoeste Goiano	Quirinópolis
5212253	Lagoa Santa	2021	64	134	Total	1652	8,111380145	Sudoeste Goiano	Quirinópolis
5212303	Leopoldo de Bulhões	2017	2	10	Adensado	7773	0,128650457	Sudeste Goiano	Goiânia
5212303	Leopoldo de Bulhões	2017	3	5	Cômodo	7773	0,064325228	Sudeste Goiano	Goiânia
5212303	Leopoldo de Bulhões	2017	6	18	Improvisado	7773	0,231570822	Sudeste Goiano	Goiânia
5212303	Leopoldo de Bulhões	2017	159	512	Ônus	7773	6,586903384	Sudeste Goiano	Goiânia
5212303	Leopoldo de Bulhões	2017	12	42	Rústico	7773	0,540331918	Sudeste Goiano	Goiânia
5212303	Leopoldo de Bulhões	2017	182	587	Total	7773	7,551781809	Sudeste Goiano	Goiânia
5212303	Leopoldo de Bulhões	2018	2	13	Adensado	7643	0,170090279	Sudeste Goiano	Goiânia
5212303	Leopoldo de Bulhões	2018	1	1	Cômodo	7643	0,013083868	Sudeste Goiano	Goiânia
5212303	Leopoldo de Bulhões	2018	27	131	Improvisado	7643	1,713986654	Sudeste Goiano	Goiânia
5212303	Leopoldo de Bulhões	2018	102	317	Ônus	7643	4,147586026	Sudeste Goiano	Goiânia
5212303	Leopoldo de Bulhões	2018	9	39	Rústico	7643	0,510270836	Sudeste Goiano	Goiânia
5212303	Leopoldo de Bulhões	2018	141	501	Total	7643	6,555017663	Sudeste Goiano	Goiânia
5212303	Leopoldo de Bulhões	2019	2	11	Adensado	7647	0,14384726	Sudeste Goiano	Goiânia
5212303	Leopoldo de Bulhões	2019	3	11	Improvisado	7647	0,14384726	Sudeste Goiano	Goiânia
5212303	Leopoldo de Bulhões	2019	93	253	Ônus	7647	3,308486988	Sudeste Goiano	Goiânia
5212303	Leopoldo de Bulhões	2019	9	37	Rústico	7647	0,483849876	Sudeste Goiano	Goiânia
5212303	Leopoldo de Bulhões	2019	107	312	Total	7647	4,080031385	Sudeste Goiano	Goiânia
5212303	Leopoldo de Bulhões	2020	2	11	Adensado	7651	0,143772056	Sudeste Goiano	Goiânia
5212303	Leopoldo de Bulhões	2020	1	2	Cômodo	7651	0,026140374	Sudeste Goiano	Goiânia
5212303	Leopoldo de Bulhões	2020	2	8	Improvisado	7651	0,104561495	Sudeste Goiano	Goiânia
5212303	Leopoldo de Bulhões	2020	85	230	Ônus	7651	3,006142988	Sudeste Goiano	Goiânia
5212303	Leopoldo de Bulhões	2020	10	38	Rústico	7651	0,496667102	Sudeste Goiano	Goiânia
5212303	Leopoldo de Bulhões	2020	100	289	Total	7651	3,777284015	Sudeste Goiano	Goiânia
5212303	Leopoldo de Bulhões	2021	1	6	Adensado	7663	0,078298317	Sudeste Goiano	Goiânia
5212303	Leopoldo de Bulhões	2021	3	10	Improvisado	7663	0,130497194	Sudeste Goiano	Goiânia
5212303	Leopoldo de Bulhões	2021	96	239	Ônus	7663	3,118882944	Sudeste Goiano	Goiânia
5212303	Leopoldo de Bulhões	2021	13	40	Rústico	7663	0,521988777	Sudeste Goiano	Goiânia
5212303	Leopoldo de Bulhões	2021	113	295	Total	7663	3,849667232	Sudeste Goiano	Goiânia

5212501	Luziânia	2017	120	574	Adensado	199615	0,287553541	Entorno do Distrito Federal	Entorno de Brasília
5212501	Luziânia	2017	14	30	Cômodo	199615	0,015028931	Entorno do Distrito Federal	Entorno de Brasília
5212501	Luziânia	2017	57	99	Improvizado	199615	0,049595471	Entorno do Distrito Federal	Entorno de Brasília
5212501	Luziânia	2017	3493	9964	Ônus	199615	4,991608847	Entorno do Distrito Federal	Entorno de Brasília
5212501	Luziânia	2017	223	663	Rústico	199615	0,332139368	Entorno do Distrito Federal	Entorno de Brasília
5212501	Luziânia	2017	3907	11330	Total	199615	5,675926158	Entorno do Distrito Federal	Entorno de Brasília
5212501	Luziânia	2018	81	419	Adensado	205023	0,204367315	Entorno do Distrito Federal	Entorno de Brasília
5212501	Luziânia	2018	12	18	Cômodo	205023	0,008779503	Entorno do Distrito Federal	Entorno de Brasília
5212501	Luziânia	2018	39	64	Improvizado	205023	0,03121601	Entorno do Distrito Federal	Entorno de Brasília
5212501	Luziânia	2018	3219	8922	Ônus	205023	4,351706882	Entorno do Distrito Federal	Entorno de Brasília
5212501	Luziânia	2018	125	334	Rústico	205023	0,162908552	Entorno do Distrito Federal	Entorno de Brasília
5212501	Luziânia	2018	3476	9757	Total	205023	4,758978261	Entorno do Distrito Federal	Entorno de Brasília
5212501	Luziânia	2019	68	335	Adensado	208299	0,160826504	Entorno do Distrito Federal	Entorno de Brasília
5212501	Luziânia	2019	13	19	Cômodo	208299	0,009121503	Entorno do Distrito Federal	Entorno de Brasília
5212501	Luziânia	2019	38	63	Improvizado	208299	0,030244984	Entorno do Distrito Federal	Entorno de Brasília
5212501	Luziânia	2019	3467	9376	Ônus	208299	4,501221801	Entorno do Distrito Federal	Entorno de Brasília
5212501	Luziânia	2019	110	286	Rústico	208299	0,137302627	Entorno do Distrito Federal	Entorno de Brasília
5212501	Luziânia	2019	3696	10079	Total	208299	4,838717421	Entorno do Distrito Federal	Entorno de Brasília
5212501	Luziânia	2020	64	314	Adensado	211508	0,148457742	Entorno do Distrito Federal	Entorno de Brasília
5212501	Luziânia	2020	13	19	Cômodo	211508	0,008983112	Entorno do Distrito Federal	Entorno de Brasília
5212501	Luziânia	2020	46	83	Improvizado	211508	0,039242014	Entorno do Distrito Federal	Entorno de Brasília
5212501	Luziânia	2020	3700	9801	Ônus	211508	4,633867277	Entorno do Distrito Federal	Entorno de Brasília
5212501	Luziânia	2020	100	252	Rústico	211508	0,11914443	Entorno do Distrito Federal	Entorno de Brasília
5212501	Luziânia	2020	3923	10469	Total	211508	4,949694574	Entorno do Distrito Federal	Entorno de Brasília
5212501	Luziânia	2021	55	273	Adensado	214645	0,12718675	Entorno do Distrito Federal	Entorno de Brasília
5212501	Luziânia	2021	14	19	Cômodo	214645	0,008851825	Entorno do Distrito Federal	Entorno de Brasília
5212501	Luziânia	2021	91	179	Improvizado	214645	0,08339351	Entorno do Distrito Federal	Entorno de Brasília
5212501	Luziânia	2021	4349	11243	Ônus	214645	5,237951035	Entorno do Distrito Federal	Entorno de Brasília
5212501	Luziânia	2021	104	249	Rústico	214645	0,116005497	Entorno do Distrito Federal	Entorno de Brasília
5212501	Luziânia	2021	4613	11963	Total	214645	5,573388618	Entorno do Distrito Federal	Entorno de Brasília
5212600	Mairipotaba	2017	1	3	Cômodo	2432	0,123355263	Sul Goiano	Meia Ponte
5212600	Mairipotaba	2017	225	450	Improvizado	2432	18,50328947	Sul Goiano	Meia Ponte
5212600	Mairipotaba	2017	66	194	Ônus	2432	7,976973684	Sul Goiano	Meia Ponte
5212600	Mairipotaba	2017	15	43	Rústico	2432	1,768092105	Sul Goiano	Meia Ponte
5212600	Mairipotaba	2017	307	690	Total	2432	28,37171053	Sul Goiano	Meia Ponte
5212600	Mairipotaba	2018	1	1	Cômodo	2373	0,04214075	Sul Goiano	Meia Ponte
5212600	Mairipotaba	2018	40	76	Improvizado	2373	3,202697008	Sul Goiano	Meia Ponte
5212600	Mairipotaba	2018	72	187	Ônus	2373	7,88032027	Sul Goiano	Meia Ponte
5212600	Mairipotaba	2018	12	26	Rústico	2373	1,095659503	Sul Goiano	Meia Ponte
5212600	Mairipotaba	2018	125	290	Total	2373	12,22081753	Sul Goiano	Meia Ponte
5212600	Mairipotaba	2019	32	52	Improvizado	2368	2,195945946	Sul Goiano	Meia Ponte
5212600	Mairipotaba	2019	66	165	Ônus	2368	6,967905405	Sul Goiano	Meia Ponte
5212600	Mairipotaba	2019	12	29	Rústico	2368	1,224662162	Sul Goiano	Meia Ponte
5212600	Mairipotaba	2019	110	246	Total	2368	10,38851351	Sul Goiano	Meia Ponte
5212600	Mairipotaba	2020	26	37	Improvizado	2363	1,565806179	Sul Goiano	Meia Ponte
5212600	Mairipotaba	2020	63	158	Ônus	2363	6,686415573	Sul Goiano	Meia Ponte
5212600	Mairipotaba	2020	12	26	Rústico	2363	1,100296234	Sul Goiano	Meia Ponte
5212600	Mairipotaba	2020	101	221	Total	2363	9,352517986	Sul Goiano	Meia Ponte
5212600	Mairipotaba	2021	1	5	Adensado	2358	0,212044105	Sul Goiano	Meia Ponte
5212600	Mairipotaba	2021	15	24	Improvizado	2358	1,017811705	Sul Goiano	Meia Ponte
5212600	Mairipotaba	2021	67	166	Ônus	2358	7,039864292	Sul Goiano	Meia Ponte
5212600	Mairipotaba	2021	12	28	Rústico	2358	1,187446989	Sul Goiano	Meia Ponte
5212600	Mairipotaba	2021	95	223	Total	2358	9,457167091	Sul Goiano	Meia Ponte
5212709	Mambaí	2017	1	4	Improvizado	8271	0,048361746	Nordeste Goiano	Vão do Paranã
5212709	Mambaí	2017	22	60	Ônus	8271	0,725426188	Nordeste Goiano	Vão do Paranã
5212709	Mambaí	2017	7	24	Rústico	8271	0,290170475	Nordeste Goiano	Vão do Paranã
5212709	Mambaí	2017	30	88	Total	8271	1,063958409	Nordeste Goiano	Vão do Paranã
5212709	Mambaí	2018	1	4	Adensado	8680	0,046082949	Nordeste Goiano	Vão do Paranã
5212709	Mambaí	2018	7	9	Improvizado	8680	0,103686636	Nordeste Goiano	Vão do Paranã
5212709	Mambaí	2018	24	72	Ônus	8680	0,829493088	Nordeste Goiano	Vão do Paranã
5212709	Mambaí	2018	7	24	Rústico	8680	0,276497696	Nordeste Goiano	Vão do Paranã
5212709	Mambaí	2018	39	109	Total	8680	1,255760369	Nordeste Goiano	Vão do Paranã
5212709	Mambaí	2019	1	5	Adensado	8882	0,056293628	Nordeste Goiano	Vão do Paranã
5212709	Mambaí	2019	5	7	Improvizado	8882	0,078811079	Nordeste Goiano	Vão do Paranã
5212709	Mambaí	2019	14	42	Ônus	8882	0,472866472	Nordeste Goiano	Vão do Paranã
5212709	Mambaí	2019	7	23	Rústico	8882	0,258950687	Nordeste Goiano	Vão do Paranã
5212709	Mambaí	2019	27	77	Total	8882	0,866921864	Nordeste Goiano	Vão do Paranã
5212709	Mambaí	2020	1	5	Adensado	9081	0,055060015	Nordeste Goiano	Vão do Paranã
5212709	Mambaí	2020	4	5	Improvizado	9081	0,055060015	Nordeste Goiano	Vão do Paranã
5212709	Mambaí	2020	17	49	Ônus	9081	0,539588151	Nordeste Goiano	Vão do Paranã
5212709	Mambaí	2020	5	17	Rústico	9081	0,187204052	Nordeste Goiano	Vão do Paranã
5212709	Mambaí	2020	27	76	Total	9081	0,836912234	Nordeste Goiano	Vão do Paranã
5212709	Mambaí	2021	1	1	Cômodo	9277	0,010779347	Nordeste Goiano	Vão do Paranã
5212709	Mambaí	2021	4	5	Improvizado	9277	0,053896734	Nordeste Goiano	Vão do Paranã
5212709	Mambaí	2021	21	54	Ônus	9277	0,582084726	Nordeste Goiano	Vão do Paranã
5212709	Mambaí	2021	4	12	Rústico	9277	0,129352161	Nordeste Goiano	Vão do Paranã
5212709	Mambaí	2021	30	72	Total	9277	0,776112968	Nordeste Goiano	Vão do Paranã
5212808	Mara Rosa	2017	2	8	Adensado	10228	0,07821666	Norte Goiano	Porangatu
5212808	Mara Rosa	2017	1	2	Improvizado	10228	0,019554165	Norte Goiano	Porangatu
5212808	Mara Rosa	2017	227	692	Ônus	10228	6,765741103	Norte Goiano	Porangatu
5212808	Mara Rosa	2017	27	62	Rústico	10228	0,606179116	Norte Goiano	Porangatu
5212808	Mara Rosa	2017	257	764	Total	10228	7,469691044	Norte Goiano	Porangatu
5212808	Mara Rosa	2018	1	7	Adensado	9646	0,07256894	Norte Goiano	Porangatu
5212808	Mara Rosa	2018	1	1	Cômodo	9646	0,010366991	Norte Goiano	Porangatu
5212808	Mara Rosa	2018	204	430	Improvizado	9646	4,457806345	Norte Goiano	Porangatu
5212808	Mara Rosa	2018	155	439	Ônus	9646	4,551109268	Norte Goiano	Porangatu
5212808	Mara Rosa	2018	13	33	Rústico	9646	0,342110719	Norte Goiano	Porangatu
5212808	Mara Rosa	2018	374	910	Total	9646	9,433962264	Norte Goiano	Porangatu
5212808	Mara Rosa	2019	1	4	Adensado	9503	0,042091971	Norte Goiano	Porangatu

5212808	Mara Rosa	2019	1	1	Cômodo	9503	0,010522993	Norte Goiano	Porangatu
5212808	Mara Rosa	2019	147	263	Improvizado	9503	2,76754709	Norte Goiano	Porangatu
5212808	Mara Rosa	2019	146	424	Ônus	9503	4,461748921	Norte Goiano	Porangatu
5212808	Mara Rosa	2019	9	23	Rústico	9503	0,242028833	Norte Goiano	Porangatu
5212808	Mara Rosa	2019	304	715	Total	9503	7,523939808	Norte Goiano	Porangatu
5212808	Mara Rosa	2020	1	7	Adensado	9363	0,074762362	Norte Goiano	Porangatu
5212808	Mara Rosa	2020	2	2	Cômodo	9363	0,021360675	Norte Goiano	Porangatu
5212808	Mara Rosa	2020	126	230	Improvizado	9363	2,456477625	Norte Goiano	Porangatu
5212808	Mara Rosa	2020	140	416	Ônus	9363	4,443020399	Norte Goiano	Porangatu
5212808	Mara Rosa	2020	9	22	Rústico	9363	0,234967425	Norte Goiano	Porangatu
5212808	Mara Rosa	2020	278	677	Total	9363	7,230588487	Norte Goiano	Porangatu
5212808	Mara Rosa	2021	1	7	Adensado	9234	0,075806801	Norte Goiano	Porangatu
5212808	Mara Rosa	2021	2	2	Cômodo	9234	0,021659086	Norte Goiano	Porangatu
5212808	Mara Rosa	2021	104	178	Improvizado	9234	1,927658653	Norte Goiano	Porangatu
5212808	Mara Rosa	2021	167	454	Ônus	9234	4,916612519	Norte Goiano	Porangatu
5212808	Mara Rosa	2021	8	19	Rústico	9234	0,205761317	Norte Goiano	Porangatu
5212808	Mara Rosa	2021	282	660	Total	9234	7,147498376	Norte Goiano	Porangatu
5212907	Marzagão	2017	1	7	Improvizado	2226	0,314465409	Sul Goiano	Meia Ponte
5212907	Marzagão	2017	55	166	Ônus	2226	7,457322552	Sul Goiano	Meia Ponte
5212907	Marzagão	2017	9	28	Rústico	2226	1,257861635	Sul Goiano	Meia Ponte
5212907	Marzagão	2017	65	201	Total	2226	9,029649596	Sul Goiano	Meia Ponte
5212907	Marzagão	2018	1	7	Improvizado	2223	0,314889789	Sul Goiano	Meia Ponte
5212907	Marzagão	2018	57	161	Ônus	2223	7,242465137	Sul Goiano	Meia Ponte
5212907	Marzagão	2018	5	12	Rústico	2223	0,539811066	Sul Goiano	Meia Ponte
5212907	Marzagão	2018	63	180	Total	2223	8,097165992	Sul Goiano	Meia Ponte
5212907	Marzagão	2019	1	7	Adensado	2236	0,313059034	Sul Goiano	Meia Ponte
5212907	Marzagão	2019	60	164	Ônus	2236	7,334525939	Sul Goiano	Meia Ponte
5212907	Marzagão	2019	6	14	Rústico	2236	0,626118068	Sul Goiano	Meia Ponte
5212907	Marzagão	2019	67	185	Total	2236	8,273703041	Sul Goiano	Meia Ponte
5212907	Marzagão	2020	74	185	Ônus	2250	8,222222222	Sul Goiano	Meia Ponte
5212907	Marzagão	2020	6	14	Rústico	2250	0,622222222	Sul Goiano	Meia Ponte
5212907	Marzagão	2020	80	199	Total	2250	8,844444444	Sul Goiano	Meia Ponte
5212907	Marzagão	2021	99	229	Ônus	2263	10,11931065	Sul Goiano	Meia Ponte
5212907	Marzagão	2021	6	13	Rústico	2263	0,574458683	Sul Goiano	Meia Ponte
5212907	Marzagão	2021	105	242	Total	2263	10,69376933	Sul Goiano	Meia Ponte
5212956	Matrinchã	2017	1	4	Adensado	4490	0,08908686	Noroeste Goiano	Rio Vermelho
5212956	Matrinchã	2017	186	327	Improvizado	4490	7,28285078	Noroeste Goiano	Rio Vermelho
5212956	Matrinchã	2017	32	68	Ônus	4490	1,514476615	Noroeste Goiano	Rio Vermelho
5212956	Matrinchã	2017	5	10	Rústico	4490	0,222717149	Noroeste Goiano	Rio Vermelho
5212956	Matrinchã	2017	224	409	Total	4490	9,109131403	Noroeste Goiano	Rio Vermelho
5212956	Matrinchã	2018	105	176	Improvizado	4366	4,031149794	Noroeste Goiano	Rio Vermelho
5212956	Matrinchã	2018	44	96	Ônus	4366	2,198808978	Noroeste Goiano	Rio Vermelho
5212956	Matrinchã	2018	9	19	Rústico	4366	0,435180944	Noroeste Goiano	Rio Vermelho
5212956	Matrinchã	2018	158	291	Total	4366	6,665139716	Noroeste Goiano	Rio Vermelho
5212956	Matrinchã	2019	1	4	Adensado	4351	0,091932889	Noroeste Goiano	Rio Vermelho
5212956	Matrinchã	2019	64	102	Improvizado	4351	2,344288669	Noroeste Goiano	Rio Vermelho
5212956	Matrinchã	2019	62	136	Ônus	4351	3,125718226	Noroeste Goiano	Rio Vermelho
5212956	Matrinchã	2019	8	12	Rústico	4351	0,275798667	Noroeste Goiano	Rio Vermelho
5212956	Matrinchã	2019	135	254	Total	4351	5,837738451	Noroeste Goiano	Rio Vermelho
5212956	Matrinchã	2020	1	4	Adensado	4336	0,092250923	Noroeste Goiano	Rio Vermelho
5212956	Matrinchã	2020	38	66	Improvizado	4336	1,522140221	Noroeste Goiano	Rio Vermelho
5212956	Matrinchã	2020	59	132	Ônus	4336	3,044280443	Noroeste Goiano	Rio Vermelho
5212956	Matrinchã	2020	8	13	Rústico	4336	0,299815498	Noroeste Goiano	Rio Vermelho
5212956	Matrinchã	2020	106	215	Total	4336	4,958487085	Noroeste Goiano	Rio Vermelho
5212956	Matrinchã	2021	15	22	Improvizado	4321	0,509141402	Noroeste Goiano	Rio Vermelho
5212956	Matrinchã	2021	38	87	Ônus	4321	2,013422819	Noroeste Goiano	Rio Vermelho
5212956	Matrinchã	2021	11	26	Rústico	4321	0,601712567	Noroeste Goiano	Rio Vermelho
5212956	Matrinchã	2021	64	135	Total	4321	3,124276788	Noroeste Goiano	Rio Vermelho
5213004	Maurilândia	2017	10	45	Adensado	13379	0,336348008	Sudoeste Goiano	Sudoeste de Goiás
5213004	Maurilândia	2017	121	279	Improvizado	13379	2,08535765	Sudoeste Goiano	Sudoeste de Goiás
5213004	Maurilândia	2017	169	504	Ônus	13379	3,76709769	Sudoeste Goiano	Sudoeste de Goiás
5213004	Maurilândia	2017	31	86	Rústico	13379	0,642798415	Sudoeste Goiano	Sudoeste de Goiás
5213004	Maurilândia	2017	331	914	Total	13379	6,831601764	Sudoeste Goiano	Sudoeste de Goiás
5213004	Maurilândia	2018	2	11	Adensado	13829	0,079542989	Sudoeste Goiano	Sudoeste de Goiás
5213004	Maurilândia	2018	42	83	Improvizado	13829	0,600188011	Sudoeste Goiano	Sudoeste de Goiás
5213004	Maurilândia	2018	120	339	Ônus	13829	2,451370309	Sudoeste Goiano	Sudoeste de Goiás
5213004	Maurilândia	2018	40	103	Rústico	13829	0,744811628	Sudoeste Goiano	Sudoeste de Goiás
5213004	Maurilândia	2018	204	536	Total	13829	3,875912937	Sudoeste Goiano	Sudoeste de Goiás
5213004	Maurilândia	2019	1	7	Adensado	14080	0,049715909	Sudoeste Goiano	Sudoeste de Goiás
5213004	Maurilândia	2019	23	45	Improvizado	14080	0,319602273	Sudoeste Goiano	Sudoeste de Goiás
5213004	Maurilândia	2019	131	350	Ônus	14080	2,485795455	Sudoeste Goiano	Sudoeste de Goiás
5213004	Maurilândia	2019	31	71	Rústico	14080	0,504261364	Sudoeste Goiano	Sudoeste de Goiás
5213004	Maurilândia	2019	186	473	Total	14080	3,359375	Sudoeste Goiano	Sudoeste de Goiás
5213004	Maurilândia	2020	2	11	Adensado	14327	0,076778111	Sudoeste Goiano	Sudoeste de Goiás
5213004	Maurilândia	2020	18	37	Improvizado	14327	0,258253647	Sudoeste Goiano	Sudoeste de Goiás
5213004	Maurilândia	2020	133	334	Ônus	14327	2,331262651	Sudoeste Goiano	Sudoeste de Goiás
5213004	Maurilândia	2020	30	72	Rústico	14327	0,502547637	Sudoeste Goiano	Sudoeste de Goiás
5213004	Maurilândia	2020	183	454	Total	14327	3,168842046	Sudoeste Goiano	Sudoeste de Goiás
5213004	Maurilândia	2021	3	15	Adensado	14568	0,102965404	Sudoeste Goiano	Sudoeste de Goiás
5213004	Maurilândia	2021	1	2	Cômodo	14568	0,01372872	Sudoeste Goiano	Sudoeste de Goiás
5213004	Maurilândia	2021	15	30	Improvizado	14568	0,205930807	Sudoeste Goiano	Sudoeste de Goiás
5213004	Maurilândia	2021	163	423	Ônus	14568	2,903624382	Sudoeste Goiano	Sudoeste de Goiás
5213004	Maurilândia	2021	22	42	Rústico	14568	0,28830313	Sudoeste Goiano	Sudoeste de Goiás
5213004	Maurilândia	2021	204	512	Total	14568	3,514552444	Sudoeste Goiano	Sudoeste de Goiás
5213053	Mimoso de Goiás	2017	2	2	Cômodo	2702	0,074019245	Entorno do Distrito Federal	Entorno de Brasília
5213053	Mimoso de Goiás	2017	10	32	Ônus	2702	1,18430792	Entorno do Distrito Federal	Entorno de Brasília
5213053	Mimoso de Goiás	2017	15	33	Rústico	2702	1,221317543	Entorno do Distrito Federal	Entorno de Brasília
5213053	Mimoso de Goiás	2017	27	67	Total	2702	2,479644708	Entorno do Distrito Federal	Entorno de Brasília
5213053	Mimoso de Goiás	2018	1	1	Cômodo	2612	0,038284839	Entorno do Distrito Federal	Entorno de Brasília

5213053	Mimoso de Goiás	2018	5	14	Improvizado	2612	0,535987749	Entorno do Distrito Federal	Entorno de Brasília
5213053	Mimoso de Goiás	2018	12	25	Ônus	2612	0,95712098	Entorno do Distrito Federal	Entorno de Brasília
5213053	Mimoso de Goiás	2018	8	19	Rústico	2612	0,727411945	Entorno do Distrito Federal	Entorno de Brasília
5213053	Mimoso de Goiás	2018	26	59	Total	2612	2,258805513	Entorno do Distrito Federal	Entorno de Brasília
5213053	Mimoso de Goiás	2019	1	1	Cômodo	2597	0,038505968	Entorno do Distrito Federal	Entorno de Brasília
5213053	Mimoso de Goiás	2019	5	14	Improvizado	2597	0,539083558	Entorno do Distrito Federal	Entorno de Brasília
5213053	Mimoso de Goiás	2019	12	18	Ônus	2597	0,693107432	Entorno do Distrito Federal	Entorno de Brasília
5213053	Mimoso de Goiás	2019	5	14	Rústico	2597	0,539083558	Entorno do Distrito Federal	Entorno de Brasília
5213053	Mimoso de Goiás	2019	23	47	Total	2597	1,809780516	Entorno do Distrito Federal	Entorno de Brasília
5213053	Mimoso de Goiás	2020	1	1	Cômodo	2583	0,038714673	Entorno do Distrito Federal	Entorno de Brasília
5213053	Mimoso de Goiás	2020	5	14	Improvizado	2583	0,54200542	Entorno do Distrito Federal	Entorno de Brasília
5213053	Mimoso de Goiás	2020	11	17	Ônus	2583	0,658149439	Entorno do Distrito Federal	Entorno de Brasília
5213053	Mimoso de Goiás	2020	3	8	Rústico	2583	0,309717383	Entorno do Distrito Federal	Entorno de Brasília
5213053	Mimoso de Goiás	2020	20	40	Total	2583	1,548586914	Entorno do Distrito Federal	Entorno de Brasília
5213053	Mimoso de Goiás	2021	2	2	Cômodo	2575	0,077669903	Entorno do Distrito Federal	Entorno de Brasília
5213053	Mimoso de Goiás	2021	7	17	Improvizado	2575	0,660194175	Entorno do Distrito Federal	Entorno de Brasília
5213053	Mimoso de Goiás	2021	18	31	Ônus	2575	1,203883495	Entorno do Distrito Federal	Entorno de Brasília
5213053	Mimoso de Goiás	2021	2	6	Rústico	2575	0,233009709	Entorno do Distrito Federal	Entorno de Brasília
5213053	Mimoso de Goiás	2021	29	56	Total	2575	2,174757282	Entorno do Distrito Federal	Entorno de Brasília
5213087	Minapu	2017	11	46	Adensado	30696	0,149856659	Norte Goiano	Porangatu
5213087	Minapu	2017	5	15	Cômodo	30696	0,048866302	Norte Goiano	Porangatu
5213087	Minapu	2017	4	7	Improvizado	30696	0,022804274	Norte Goiano	Porangatu
5213087	Minapu	2017	528	1619	Ônus	30696	5,274302841	Norte Goiano	Porangatu
5213087	Minapu	2017	143	436	Rústico	30696	1,420380506	Norte Goiano	Porangatu
5213087	Minapu	2017	691	2123	Total	30696	6,916210581	Norte Goiano	Porangatu
5213087	Minapu	2018	10	48	Adensado	29353	0,163526726	Norte Goiano	Porangatu
5213087	Minapu	2018	4	10	Cômodo	29353	0,034068068	Norte Goiano	Porangatu
5213087	Minapu	2018	4	5	Improvizado	29353	0,017034034	Norte Goiano	Porangatu
5213087	Minapu	2018	517	1482	Ônus	29353	5,048887678	Norte Goiano	Porangatu
5213087	Minapu	2018	97	284	Rústico	29353	0,967533131	Norte Goiano	Porangatu
5213087	Minapu	2018	632	1829	Total	29353	6,231049637	Norte Goiano	Porangatu
5213087	Minapu	2019	8	35	Adensado	29070	0,120399037	Norte Goiano	Porangatu
5213087	Minapu	2019	4	7	Cômodo	29070	0,024079807	Norte Goiano	Porangatu
5213087	Minapu	2019	4	10	Improvizado	29070	0,034399725	Norte Goiano	Porangatu
5213087	Minapu	2019	491	1385	Ônus	29070	4,764361885	Norte Goiano	Porangatu
5213087	Minapu	2019	82	233	Rústico	29070	0,801513588	Norte Goiano	Porangatu
5213087	Minapu	2019	589	1670	Total	29070	5,744754042	Norte Goiano	Porangatu
5213087	Minapu	2020	7	31	Adensado	28793	0,107665057	Norte Goiano	Porangatu
5213087	Minapu	2020	4	7	Cômodo	28793	0,024311465	Norte Goiano	Porangatu
5213087	Minapu	2020	5	13	Improvizado	28793	0,045149863	Norte Goiano	Porangatu
5213087	Minapu	2020	476	1330	Ônus	28793	4,619178272	Norte Goiano	Porangatu
5213087	Minapu	2020	83	233	Rústico	28793	0,809224464	Norte Goiano	Porangatu
5213087	Minapu	2020	575	1614	Total	28793	5,605529122	Norte Goiano	Porangatu
5213087	Minapu	2021	7	30	Adensado	28518	0,105196718	Norte Goiano	Porangatu
5213087	Minapu	2021	3	6	Cômodo	28518	0,021039344	Norte Goiano	Porangatu
5213087	Minapu	2021	1	1	Improvizado	28518	0,003506557	Norte Goiano	Porangatu
5213087	Minapu	2021	510	1446	Ônus	28518	5,070481801	Norte Goiano	Porangatu
5213087	Minapu	2021	110	294	Rústico	28518	1,030927835	Norte Goiano	Porangatu
5213087	Minapu	2021	631	1777	Total	28518	6,231152255	Norte Goiano	Porangatu
5213103	Mineiros	2017	43	189	Adensado	62750	0,301195219	Sudoeste Goiano	Sudoeste de Goiás
5213103	Mineiros	2017	3	5	Cômodo	62750	0,007968127	Sudoeste Goiano	Sudoeste de Goiás
5213103	Mineiros	2017	113	252	Improvizado	62750	0,401593625	Sudoeste Goiano	Sudoeste de Goiás
5213103	Mineiros	2017	1753	5297	Ônus	62750	8,441434263	Sudoeste Goiano	Sudoeste de Goiás
5213103	Mineiros	2017	126	334	Rústico	62750	0,532270916	Sudoeste Goiano	Sudoeste de Goiás
5213103	Mineiros	2017	2038	6077	Total	62750	9,684462151	Sudoeste Goiano	Sudoeste de Goiás
5213103	Mineiros	2018	23	104	Adensado	65420	0,158972791	Sudoeste Goiano	Sudoeste de Goiás
5213103	Mineiros	2018	2	5	Cômodo	65420	0,007642923	Sudoeste Goiano	Sudoeste de Goiás
5213103	Mineiros	2018	92	203	Improvizado	65420	0,31030266	Sudoeste Goiano	Sudoeste de Goiás
5213103	Mineiros	2018	1611	4500	Ônus	65420	6,878630388	Sudoeste Goiano	Sudoeste de Goiás
5213103	Mineiros	2018	69	175	Rústico	65420	0,267502293	Sudoeste Goiano	Sudoeste de Goiás
5213103	Mineiros	2018	1797	4987	Total	65420	7,623051055	Sudoeste Goiano	Sudoeste de Goiás
5213103	Mineiros	2019	19	80	Adensado	66801	0,119758686	Sudoeste Goiano	Sudoeste de Goiás
5213103	Mineiros	2019	2	5	Cômodo	66801	0,007484918	Sudoeste Goiano	Sudoeste de Goiás
5213103	Mineiros	2019	77	163	Improvizado	66801	0,244008323	Sudoeste Goiano	Sudoeste de Goiás
5213103	Mineiros	2019	1724	4700	Ônus	66801	7,035822817	Sudoeste Goiano	Sudoeste de Goiás
5213103	Mineiros	2019	65	157	Rústico	66801	0,235026422	Sudoeste Goiano	Sudoeste de Goiás
5213103	Mineiros	2019	1887	5105	Total	66801	7,642101166	Sudoeste Goiano	Sudoeste de Goiás
5213103	Mineiros	2020	23	102	Adensado	68154	0,149661062	Sudoeste Goiano	Sudoeste de Goiás
5213103	Mineiros	2020	3	7	Cômodo	68154	0,010270857	Sudoeste Goiano	Sudoeste de Goiás
5213103	Mineiros	2020	71	148	Improvizado	68154	0,217155266	Sudoeste Goiano	Sudoeste de Goiás
5213103	Mineiros	2020	1704	4643	Ônus	68154	6,812512839	Sudoeste Goiano	Sudoeste de Goiás
5213103	Mineiros	2020	66	145	Rústico	68154	0,21275347	Sudoeste Goiano	Sudoeste de Goiás
5213103	Mineiros	2020	1867	5045	Total	68154	7,402353494	Sudoeste Goiano	Sudoeste de Goiás
5213103	Mineiros	2021	20	89	Adensado	69477	0,128099947	Sudoeste Goiano	Sudoeste de Goiás
5213103	Mineiros	2021	5	10	Cômodo	69477	0,014393252	Sudoeste Goiano	Sudoeste de Goiás
5213103	Mineiros	2021	85	174	Improvizado	69477	0,250442593	Sudoeste Goiano	Sudoeste de Goiás
5213103	Mineiros	2021	2129	5583	Ônus	69477	8,035752839	Sudoeste Goiano	Sudoeste de Goiás
5213103	Mineiros	2021	67	151	Rústico	69477	0,217338112	Sudoeste Goiano	Sudoeste de Goiás
5213103	Mineiros	2021	2306	6007	Total	69477	8,646026743	Sudoeste Goiano	Sudoeste de Goiás
5213400	Moiporá	2017	10	33	Improvizado	1666	1,980792317	Oeste Goiano	Iporá
5213400	Moiporá	2017	39	103	Ônus	1666	6,182472989	Oeste Goiano	Iporá
5213400	Moiporá	2017	48	128	Rústico	1666	7,683073229	Oeste Goiano	Iporá
5213400	Moiporá	2017	97	264	Total	1666	15,84633854	Oeste Goiano	Iporá
5213400	Moiporá	2018	16	34	Improvizado	1557	2,183686577	Oeste Goiano	Iporá
5213400	Moiporá	2018	24	65	Ônus	1557	4,174694926	Oeste Goiano	Iporá
5213400	Moiporá	2018	52	121	Rústico	1557	7,77135517	Oeste Goiano	Iporá
5213400	Moiporá	2018	92	220	Total	1557	14,12973667	Oeste Goiano	Iporá
5213400	Moiporá	2019	10	20	Improvizado	1529	1,308044474	Oeste Goiano	Iporá
5213400	Moiporá	2019	30	82	Ônus	1529	5,362982341	Oeste Goiano	Iporá



5213400	Moiporá	2019	40	91	Rústico	1529	5,951602354	Oeste Goiano	Iporá
5213400	Moiporá	2019	80	193	Total	1529	12,62262917	Oeste Goiano	Iporá
5213400	Moiporá	2020	10	24	Improvizado	1501	1,598934044	Oeste Goiano	Iporá
5213400	Moiporá	2020	31	83	Ônus	1501	5,529646902	Oeste Goiano	Iporá
5213400	Moiporá	2020	36	81	Rústico	1501	5,396402398	Oeste Goiano	Iporá
5213400	Moiporá	2020	77	188	Total	1501	12,52498334	Oeste Goiano	Iporá
5213400	Moiporá	2021	5	8	Improvizado	1471	0,543847723	Oeste Goiano	Iporá
5213400	Moiporá	2021	24	65	Ônus	1471	4,418762746	Oeste Goiano	Iporá
5213400	Moiporá	2021	31	70	Rústico	1471	4,758667573	Oeste Goiano	Iporá
5213400	Moiporá	2021	60	143	Total	1471	9,721278042	Oeste Goiano	Iporá
5213509	Monte Alegre de Goiás	2017	2	10	Adensado	8464	0,118147448	Nordeste Goiano	pada dos Veadeiros
5213509	Monte Alegre de Goiás	2017	4	8	Cômudo	8464	0,094517958	Nordeste Goiano	pada dos Veadeiros
5213509	Monte Alegre de Goiás	2017	2	5	Improvizado	8464	0,059073724	Nordeste Goiano	pada dos Veadeiros
5213509	Monte Alegre de Goiás	2017	40	120	Ônus	8464	1,417769376	Nordeste Goiano	pada dos Veadeiros
5213509	Monte Alegre de Goiás	2017	136	319	Rústico	8464	3,768903592	Nordeste Goiano	pada dos Veadeiros
5213509	Monte Alegre de Goiás	2017	184	462	Total	8464	5,458412098	Nordeste Goiano	pada dos Veadeiros
5213509	Monte Alegre de Goiás	2018	2	9	Adensado	8527	0,105547086	Nordeste Goiano	pada dos Veadeiros
5213509	Monte Alegre de Goiás	2018	1	3	Cômudo	8527	0,035182362	Nordeste Goiano	pada dos Veadeiros
5213509	Monte Alegre de Goiás	2018	34	63	Improvizado	8527	0,7388296	Nordeste Goiano	pada dos Veadeiros
5213509	Monte Alegre de Goiás	2018	39	109	Ônus	8527	1,278292483	Nordeste Goiano	pada dos Veadeiros
5213509	Monte Alegre de Goiás	2018	212	469	Rústico	8527	5,500175912	Nordeste Goiano	pada dos Veadeiros
5213509	Monte Alegre de Goiás	2018	288	653	Total	8527	7,658027442	Nordeste Goiano	pada dos Veadeiros
5213509	Monte Alegre de Goiás	2019	1	4	Adensado	8606	0,046479201	Nordeste Goiano	pada dos Veadeiros
5213509	Monte Alegre de Goiás	2019	1	1	Cômudo	8606	0,0116198	Nordeste Goiano	pada dos Veadeiros
5213509	Monte Alegre de Goiás	2019	27	42	Improvizado	8606	0,488031606	Nordeste Goiano	pada dos Veadeiros
5213509	Monte Alegre de Goiás	2019	44	112	Ônus	8606	1,301417616	Nordeste Goiano	pada dos Veadeiros
5213509	Monte Alegre de Goiás	2019	231	512	Rústico	8606	5,949337671	Nordeste Goiano	pada dos Veadeiros
5213509	Monte Alegre de Goiás	2019	304	671	Total	8606	7,796885894	Nordeste Goiano	pada dos Veadeiros
5213509	Monte Alegre de Goiás	2020	1	4	Adensado	8684	0,046061723	Nordeste Goiano	pada dos Veadeiros
5213509	Monte Alegre de Goiás	2020	1	1	Cômudo	8684	0,011515431	Nordeste Goiano	pada dos Veadeiros
5213509	Monte Alegre de Goiás	2020	25	39	Improvizado	8684	0,449101796	Nordeste Goiano	pada dos Veadeiros
5213509	Monte Alegre de Goiás	2020	42	98	Ônus	8684	1,128512206	Nordeste Goiano	pada dos Veadeiros
5213509	Monte Alegre de Goiás	2020	224	494	Rústico	8684	5,688622754	Nordeste Goiano	pada dos Veadeiros
5213509	Monte Alegre de Goiás	2020	293	636	Total	8684	7,323813911	Nordeste Goiano	pada dos Veadeiros
5213509	Monte Alegre de Goiás	2021	2	6	Adensado	8759	0,06850097	Nordeste Goiano	pada dos Veadeiros
5213509	Monte Alegre de Goiás	2021	26	37	Improvizado	8759	0,422422651	Nordeste Goiano	pada dos Veadeiros
5213509	Monte Alegre de Goiás	2021	59	148	Ônus	8759	1,689690604	Nordeste Goiano	pada dos Veadeiros
5213509	Monte Alegre de Goiás	2021	219	463	Rústico	8759	5,285991552	Nordeste Goiano	pada dos Veadeiros
5213509	Monte Alegre de Goiás	2021	306	654	Total	8759	7,466605777	Nordeste Goiano	pada dos Veadeiros
5213707	Montes Claros de Goiás	2017	1	1	Cômudo	8236	0,012141816	Oeste Goiano	Aragarças
5213707	Montes Claros de Goiás	2017	2	4	Improvizado	8236	0,048567266	Oeste Goiano	Aragarças
5213707	Montes Claros de Goiás	2017	134	383	Ônus	8236	4,650315687	Oeste Goiano	Aragarças
5213707	Montes Claros de Goiás	2017	16	51	Rústico	8236	0,619232637	Oeste Goiano	Aragarças
5213707	Montes Claros de Goiás	2017	153	439	Total	8236	5,330257407	Oeste Goiano	Aragarças
5213707	Montes Claros de Goiás	2018	10	27	Improvizado	8063	0,334862954	Oeste Goiano	Aragarças
5213707	Montes Claros de Goiás	2018	153	423	Ônus	8063	5,246186283	Oeste Goiano	Aragarças
5213707	Montes Claros de Goiás	2018	28	75	Rústico	8063	0,930174873	Oeste Goiano	Aragarças
5213707	Montes Claros de Goiás	2018	191	525	Total	8063	6,51122411	Oeste Goiano	Aragarças
5213707	Montes Claros de Goiás	2019	2	11	Adensado	8055	0,136561142	Oeste Goiano	Aragarças
5213707	Montes Claros de Goiás	2019	18	48	Improvizado	8055	0,595903166	Oeste Goiano	Aragarças
5213707	Montes Claros de Goiás	2019	145	390	Ônus	8055	4,841713222	Oeste Goiano	Aragarças
5213707	Montes Claros de Goiás	2019	27	69	Rústico	8055	0,856610801	Oeste Goiano	Aragarças
5213707	Montes Claros de Goiás	2019	192	518	Total	8055	6,43078833	Oeste Goiano	Aragarças
5213707	Montes Claros de Goiás	2020	2	11	Adensado	8047	0,136696906	Oeste Goiano	Aragarças
5213707	Montes Claros de Goiás	2020	18	47	Improvizado	8047	0,584068597	Oeste Goiano	Aragarças
5213707	Montes Claros de Goiás	2020	135	364	Ônus	8047	4,523424879	Oeste Goiano	Aragarças
5213707	Montes Claros de Goiás	2020	26	65	Rústico	8047	0,807754443	Oeste Goiano	Aragarças
5213707	Montes Claros de Goiás	2020	181	487	Total	8047	6,051944824	Oeste Goiano	Aragarças
5213707	Montes Claros de Goiás	2021	2	11	Adensado	8037	0,13686699	Oeste Goiano	Aragarças
5213707	Montes Claros de Goiás	2021	16	35	Improvizado	8037	0,435485878	Oeste Goiano	Aragarças
5213707	Montes Claros de Goiás	2021	153	421	Ônus	8037	5,238272987	Oeste Goiano	Aragarças
5213707	Montes Claros de Goiás	2021	23	57	Rústico	8037	0,709219858	Oeste Goiano	Aragarças
5213707	Montes Claros de Goiás	2021	194	524	Total	8037	6,519845714	Oeste Goiano	Aragarças
5213756	Montividiu	2017	5	25	Adensado	12566	0,198949546	Sudoeste Goiano	Sudoeste de Goiás
5213756	Montividiu	2017	1	3	Cômudo	12566	0,023873946	Sudoeste Goiano	Sudoeste de Goiás
5213756	Montividiu	2017	6	10	Improvizado	12566	0,079579819	Sudoeste Goiano	Sudoeste de Goiás
5213756	Montividiu	2017	286	841	Ônus	12566	6,692662741	Sudoeste Goiano	Sudoeste de Goiás
5213756	Montividiu	2017	53	155	Rústico	12566	1,233487188	Sudoeste Goiano	Sudoeste de Goiás
5213756	Montividiu	2017	351	1034	Total	12566	8,228553239	Sudoeste Goiano	Sudoeste de Goiás
5213756	Montividiu	2018	3	16	Adensado	13115	0,121997713	Sudoeste Goiano	Sudoeste de Goiás
5213756	Montividiu	2018	1	1	Improvizado	13115	0,007624857	Sudoeste Goiano	Sudoeste de Goiás
5213756	Montividiu	2018	234	611	Ônus	13115	4,658787648	Sudoeste Goiano	Sudoeste de Goiás
5213756	Montividiu	2018	32	96	Rústico	13115	0,731986275	Sudoeste Goiano	Sudoeste de Goiás
5213756	Montividiu	2018	270	724	Total	13115	5,520396493	Sudoeste Goiano	Sudoeste de Goiás
5213756	Montividiu	2019	6	27	Adensado	13396	0,201552702	Sudoeste Goiano	Sudoeste de Goiás
5213756	Montividiu	2019	1	1	Improvizado	13396	0,007464915	Sudoeste Goiano	Sudoeste de Goiás
5213756	Montividiu	2019	243	653	Ônus	13396	4,87458943	Sudoeste Goiano	Sudoeste de Goiás
5213756	Montividiu	2019	23	76	Rústico	13396	0,567333532	Sudoeste Goiano	Sudoeste de Goiás
5213756	Montividiu	2019	273	757	Total	13396	5,650940579	Sudoeste Goiano	Sudoeste de Goiás
5213756	Montividiu	2020	5	23	Adensado	13672	0,168227033	Sudoeste Goiano	Sudoeste de Goiás
5213756	Montividiu	2020	1	1	Improvizado	13672	0,007314219	Sudoeste Goiano	Sudoeste de Goiás
5213756	Montividiu	2020	229	611	Ônus	13672	4,468987712	Sudoeste Goiano	Sudoeste de Goiás
5213756	Montividiu	2020	21	67	Rústico	13672	0,490052662	Sudoeste Goiano	Sudoeste de Goiás
5213756	Montividiu	2020	256	702	Total	13672	5,134581627	Sudoeste Goiano	Sudoeste de Goiás
5213756	Montividiu	2021	3	15	Adensado	13935	0,107642626	Sudoeste Goiano	Sudoeste de Goiás
5213756	Montividiu	2021	304	785	Ônus	13935	5,633297452	Sudoeste Goiano	Sudoeste de Goiás
5213756	Montividiu	2021	16	49	Rústico	13935	0,35163258	Sudoeste Goiano	Sudoeste de Goiás
5213756	Montividiu	2021	323	849	Total	13935	6,092572659	Sudoeste Goiano	Sudoeste de Goiás
5213772	Montividiu do Norte	2017	5	10	Cômudo	4447	0,224870699	Norte Goiano	Porangatu

5213772	Montividiu do Norte	2017	221	406	Improvizado	4447	9,129750394	Norte Goiano	Porangatu
5213772	Montividiu do Norte	2017	6	15	Ônus	4447	0,337306049	Norte Goiano	Porangatu
5213772	Montividiu do Norte	2017	60	175	Rústico	4447	3,935237239	Norte Goiano	Porangatu
5213772	Montividiu do Norte	2017	292	606	Total	4447	13,62716438	Norte Goiano	Porangatu
5213772	Montividiu do Norte	2018	4	7	Cômodo	4449	0,157338728	Norte Goiano	Porangatu
5213772	Montividiu do Norte	2018	178	337	Improvizado	4449	7,574735896	Norte Goiano	Porangatu
5213772	Montividiu do Norte	2018	11	25	Ônus	4449	0,561924028	Norte Goiano	Porangatu
5213772	Montividiu do Norte	2018	45	127	Rústico	4449	2,854574062	Norte Goiano	Porangatu
5213772	Montividiu do Norte	2018	238	496	Total	4449	11,14857271	Norte Goiano	Porangatu
5213772	Montividiu do Norte	2019	2	2	Cômodo	4479	0,044652824	Norte Goiano	Porangatu
5213772	Montividiu do Norte	2019	156	288	Improvizado	4479	6,430006698	Norte Goiano	Porangatu
5213772	Montividiu do Norte	2019	7	17	Ônus	4479	0,379549006	Norte Goiano	Porangatu
5213772	Montividiu do Norte	2019	35	100	Rústico	4479	2,232641215	Norte Goiano	Porangatu
5213772	Montividiu do Norte	2019	200	407	Total	4479	9,086849743	Norte Goiano	Porangatu
5213772	Montividiu do Norte	2020	1	1	Cômodo	4509	0,022177866	Norte Goiano	Porangatu
5213772	Montividiu do Norte	2020	143	261	Improvizado	4509	5,788423154	Norte Goiano	Porangatu
5213772	Montividiu do Norte	2020	8	20	Ônus	4509	0,44355733	Norte Goiano	Porangatu
5213772	Montividiu do Norte	2020	31	86	Rústico	4509	1,907296518	Norte Goiano	Porangatu
5213772	Montividiu do Norte	2020	183	368	Total	4509	8,161454868	Norte Goiano	Porangatu
5213772	Montividiu do Norte	2021	1	1	Cômodo	4538	0,022036139	Norte Goiano	Porangatu
5213772	Montividiu do Norte	2021	213	370	Improvizado	4538	8,153371529	Norte Goiano	Porangatu
5213772	Montividiu do Norte	2021	7	17	Ônus	4538	0,374614368	Norte Goiano	Porangatu
5213772	Montividiu do Norte	2021	28	74	Rústico	4538	1,630674306	Norte Goiano	Porangatu
5213772	Montividiu do Norte	2021	249	462	Total	4538	10,18069634	Norte Goiano	Porangatu
5213806	Morrinhos	2017	20	100	Adensado	45382	0,220351681	Sul Goiano	Meia Ponte
5213806	Morrinhos	2017	1	1	Cômodo	45382	0,002203517	Sul Goiano	Meia Ponte
5213806	Morrinhos	2017	10	32	Improvizado	45382	0,070512538	Sul Goiano	Meia Ponte
5213806	Morrinhos	2017	794	2147	Ônus	45382	4,730950597	Sul Goiano	Meia Ponte
5213806	Morrinhos	2017	28	84	Rústico	45382	0,185095412	Sul Goiano	Meia Ponte
5213806	Morrinhos	2017	853	2364	Total	45382	5,209113746	Sul Goiano	Meia Ponte
5213806	Morrinhos	2018	11	50	Adensado	45716	0,109370899	Sul Goiano	Meia Ponte
5213806	Morrinhos	2018	2	2	Cômodo	45716	0,004374836	Sul Goiano	Meia Ponte
5213806	Morrinhos	2018	13	27	Improvizado	45716	0,059060285	Sul Goiano	Meia Ponte
5213806	Morrinhos	2018	708	1918	Ônus	45716	4,19546767	Sul Goiano	Meia Ponte
5213806	Morrinhos	2018	41	90	Rústico	45716	0,196867617	Sul Goiano	Meia Ponte
5213806	Morrinhos	2018	775	2087	Total	45716	4,565141307	Sul Goiano	Meia Ponte
5213806	Morrinhos	2019	9	41	Adensado	46136	0,088867696	Sul Goiano	Meia Ponte
5213806	Morrinhos	2019	2	2	Cômodo	46136	0,00433501	Sul Goiano	Meia Ponte
5213806	Morrinhos	2019	18	40	Improvizado	46136	0,086700191	Sul Goiano	Meia Ponte
5213806	Morrinhos	2019	818	2141	Ônus	46136	4,640627709	Sul Goiano	Meia Ponte
5213806	Morrinhos	2019	37	73	Rústico	46136	0,158227848	Sul Goiano	Meia Ponte
5213806	Morrinhos	2019	884	2297	Total	46136	4,978758453	Sul Goiano	Meia Ponte
5213806	Morrinhos	2020	9	42	Adensado	46548	0,090229441	Sul Goiano	Meia Ponte
5213806	Morrinhos	2020	2	2	Cômodo	46548	0,00429664	Sul Goiano	Meia Ponte
5213806	Morrinhos	2020	18	40	Improvizado	46548	0,085932801	Sul Goiano	Meia Ponte
5213806	Morrinhos	2020	826	2152	Ônus	46548	4,62318467	Sul Goiano	Meia Ponte
5213806	Morrinhos	2020	35	66	Rústico	46548	0,141789121	Sul Goiano	Meia Ponte
5213806	Morrinhos	2020	890	2302	Total	46548	4,945432672	Sul Goiano	Meia Ponte
5213806	Morrinhos	2021	5	23	Adensado	46955	0,048983069	Sul Goiano	Meia Ponte
5213806	Morrinhos	2021	1	1	Cômodo	46955	0,002129699	Sul Goiano	Meia Ponte
5213806	Morrinhos	2021	15	28	Improvizado	46955	0,059631562	Sul Goiano	Meia Ponte
5213806	Morrinhos	2021	941	2472	Ônus	46955	5,264615057	Sul Goiano	Meia Ponte
5213806	Morrinhos	2021	16	39	Rústico	46955	0,083058247	Sul Goiano	Meia Ponte
5213806	Morrinhos	2021	978	2563	Total	46955	5,458417634	Sul Goiano	Meia Ponte
5213855	Morro Agudo de Goiás	2017	60	157	Ônus	2351	6,678009358	Centro Goiano	Ceres
5213855	Morro Agudo de Goiás	2017	4	7	Rústico	2351	0,29774564	Centro Goiano	Ceres
5213855	Morro Agudo de Goiás	2017	64	164	Total	2351	6,975754998	Centro Goiano	Ceres
5213855	Morro Agudo de Goiás	2018	6	17	Improvizado	2264	0,750883392	Centro Goiano	Ceres
5213855	Morro Agudo de Goiás	2018	77	230	Ônus	2264	10,1590106	Centro Goiano	Ceres
5213855	Morro Agudo de Goiás	2018	4	7	Rústico	2264	0,309187279	Centro Goiano	Ceres
5213855	Morro Agudo de Goiás	2018	87	254	Total	2264	11,21908127	Centro Goiano	Ceres
5213855	Morro Agudo de Goiás	2019	5	12	Improvizado	2248	0,533807829	Centro Goiano	Ceres
5213855	Morro Agudo de Goiás	2019	80	245	Ônus	2248	10,89857651	Centro Goiano	Ceres
5213855	Morro Agudo de Goiás	2019	4	7	Rústico	2248	0,3113879	Centro Goiano	Ceres
5213855	Morro Agudo de Goiás	2019	89	264	Total	2248	11,74377224	Centro Goiano	Ceres
5213855	Morro Agudo de Goiás	2020	5	12	Improvizado	2232	0,537634409	Centro Goiano	Ceres
5213855	Morro Agudo de Goiás	2020	69	202	Ônus	2232	9,050179211	Centro Goiano	Ceres
5213855	Morro Agudo de Goiás	2020	4	7	Rústico	2232	0,313620072	Centro Goiano	Ceres
5213855	Morro Agudo de Goiás	2020	78	221	Total	2232	9,901433692	Centro Goiano	Ceres
5213855	Morro Agudo de Goiás	2021	2	6	Improvizado	2217	0,270635995	Centro Goiano	Ceres
5213855	Morro Agudo de Goiás	2021	80	214	Ônus	2217	9,652683807	Centro Goiano	Ceres
5213855	Morro Agudo de Goiás	2021	4	7	Rústico	2217	0,315741994	Centro Goiano	Ceres
5213855	Morro Agudo de Goiás	2021	86	227	Total	2217	10,2390618	Centro Goiano	Ceres
5213905	Mossâmedes	2017	1	4	Adensado	4700	0,085106383	Oeste Goiano	Anicuns
5213905	Mossâmedes	2017	54	160	Ônus	4700	3,404255319	Oeste Goiano	Anicuns
5213905	Mossâmedes	2017	1	4	Rústico	4700	0,085106383	Oeste Goiano	Anicuns
5213905	Mossâmedes	2017	56	168	Total	4700	3,574468085	Oeste Goiano	Anicuns
5213905	Mossâmedes	2018	1	2	Improvizado	4377	0,045693397	Oeste Goiano	Anicuns
5213905	Mossâmedes	2018	48	132	Ônus	4377	3,015764222	Oeste Goiano	Anicuns
5213905	Mossâmedes	2018	1	4	Rústico	4377	0,091386795	Oeste Goiano	Anicuns
5213905	Mossâmedes	2018	50	138	Total	4377	3,152844414	Oeste Goiano	Anicuns
5213905	Mossâmedes	2019	1	2	Improvizado	4290	0,046620047	Oeste Goiano	Anicuns
5213905	Mossâmedes	2019	53	147	Ônus	4290	3,426573427	Oeste Goiano	Anicuns
5213905	Mossâmedes	2019	2	5	Rústico	4290	0,116550117	Oeste Goiano	Anicuns
5213905	Mossâmedes	2019	56	154	Total	4290	3,58974359	Oeste Goiano	Anicuns
5213905	Mossâmedes	2020	1	4	Adensado	4206	0,095102235	Oeste Goiano	Anicuns
5213905	Mossâmedes	2020	1	2	Improvizado	4206	0,047551117	Oeste Goiano	Anicuns
5213905	Mossâmedes	2020	60	171	Ônus	4206	4,065620542	Oeste Goiano	Anicuns
5213905	Mossâmedes	2020	2	5	Rústico	4206	0,118877794	Oeste Goiano	Anicuns

5213905	Mossâmedes	2020	64	182	Total	4206	4,327151688	Oeste Goiano	Anicuns
5213905	Mossâmedes	2021	1	4	Adensado	4120	0,097087379	Oeste Goiano	Anicuns
5213905	Mossâmedes	2021	1	2	Improvisado	4120	0,048543689	Oeste Goiano	Anicuns
5213905	Mossâmedes	2021	65	174	Ônus	4120	4,223300971	Oeste Goiano	Anicuns
5213905	Mossâmedes	2021	1	1	Rústico	4120	0,024271845	Oeste Goiano	Anicuns
5213905	Mossâmedes	2021	68	181	Total	4120	4,393203883	Oeste Goiano	Anicuns
5214002	Mozarlândia	2017	7	29	Adensado	15125	0,191735537	Norte Goiano	São Miguel do Araguaia
5214002	Mozarlândia	2017	1	1	Cômodo	15125	0,00661157	Norte Goiano	São Miguel do Araguaia
5214002	Mozarlândia	2017	104	216	Improvisado	15125	1,428099174	Norte Goiano	São Miguel do Araguaia
5214002	Mozarlândia	2017	118	346	Ônus	15125	2,287603306	Norte Goiano	São Miguel do Araguaia
5214002	Mozarlândia	2017	7	19	Rústico	15125	0,125619835	Norte Goiano	São Miguel do Araguaia
5214002	Mozarlândia	2017	237	611	Total	15125	4,039669421	Norte Goiano	São Miguel do Araguaia
5214002	Mozarlândia	2018	3	12	Adensado	15444	0,077700078	Norte Goiano	São Miguel do Araguaia
5214002	Mozarlândia	2018	105	194	Improvisado	15444	1,256151256	Norte Goiano	São Miguel do Araguaia
5214002	Mozarlândia	2018	99	278	Ônus	15444	1,8000518	Norte Goiano	São Miguel do Araguaia
5214002	Mozarlândia	2018	5	16	Rústico	15444	0,103600104	Norte Goiano	São Miguel do Araguaia
5214002	Mozarlândia	2018	212	500	Total	15444	3,237503238	Norte Goiano	São Miguel do Araguaia
5214002	Mozarlândia	2019	4	17	Adensado	15659	0,108563765	Norte Goiano	São Miguel do Araguaia
5214002	Mozarlândia	2019	89	167	Improvisado	15659	1,066479341	Norte Goiano	São Miguel do Araguaia
5214002	Mozarlândia	2019	179	484	Ônus	15659	3,090874258	Norte Goiano	São Miguel do Araguaia
5214002	Mozarlândia	2019	6	17	Rústico	15659	0,108563765	Norte Goiano	São Miguel do Araguaia
5214002	Mozarlândia	2019	278	685	Total	15659	4,374481129	Norte Goiano	São Miguel do Araguaia
5214002	Mozarlândia	2020	3	13	Adensado	15870	0,081915564	Norte Goiano	São Miguel do Araguaia
5214002	Mozarlândia	2020	81	143	Improvisado	15870	0,901071204	Norte Goiano	São Miguel do Araguaia
5214002	Mozarlândia	2020	229	593	Ônus	15870	3,736609956	Norte Goiano	São Miguel do Araguaia
5214002	Mozarlândia	2020	5	12	Rústico	15870	0,075614367	Norte Goiano	São Miguel do Araguaia
5214002	Mozarlândia	2020	318	761	Total	15870	4,79521109	Norte Goiano	São Miguel do Araguaia
5214002	Mozarlândia	2021	3	13	Adensado	16077	0,080860857	Norte Goiano	São Miguel do Araguaia
5214002	Mozarlândia	2021	80	144	Improvisado	16077	0,895689494	Norte Goiano	São Miguel do Araguaia
5214002	Mozarlândia	2021	249	607	Ônus	16077	3,775580021	Norte Goiano	São Miguel do Araguaia
5214002	Mozarlândia	2021	6	14	Rústico	16077	0,087080923	Norte Goiano	São Miguel do Araguaia
5214002	Mozarlândia	2021	338	778	Total	16077	4,839211296	Norte Goiano	São Miguel do Araguaia
5214051	Mundo Novo	2017	96	304	Ônus	5661	5,370075958	Norte Goiano	São Miguel do Araguaia
5214051	Mundo Novo	2017	41	110	Rústico	5661	1,94311959	Norte Goiano	São Miguel do Araguaia
5214051	Mundo Novo	2017	137	414	Total	5661	7,313195548	Norte Goiano	São Miguel do Araguaia
5214051	Mundo Novo	2018	4	23	Adensado	5066	0,454007106	Norte Goiano	São Miguel do Araguaia
5214051	Mundo Novo	2018	97	193	Improvisado	5066	3,809711804	Norte Goiano	São Miguel do Araguaia
5214051	Mundo Novo	2018	94	264	Ônus	5066	5,211212002	Norte Goiano	São Miguel do Araguaia
5214051	Mundo Novo	2018	27	74	Rústico	5066	1,460718516	Norte Goiano	São Miguel do Araguaia
5214051	Mundo Novo	2018	222	554	Total	5066	10,93564943	Norte Goiano	São Miguel do Araguaia
5214051	Mundo Novo	2019	3	19	Adensado	4887	0,388786577	Norte Goiano	São Miguel do Araguaia
5214051	Mundo Novo	2019	77	154	Improvisado	4887	3,151217516	Norte Goiano	São Miguel do Araguaia
5214051	Mundo Novo	2019	110	297	Ônus	4887	6,077348066	Norte Goiano	São Miguel do Araguaia
5214051	Mundo Novo	2019	33	91	Rústico	4887	1,862083078	Norte Goiano	São Miguel do Araguaia
5214051	Mundo Novo	2019	223	561	Total	4887	11,47943524	Norte Goiano	São Miguel do Araguaia
5214051	Mundo Novo	2020	2	15	Adensado	4713	0,318268619	Norte Goiano	São Miguel do Araguaia
5214051	Mundo Novo	2020	61	118	Improvisado	4713	2,503713134	Norte Goiano	São Miguel do Araguaia
5214051	Mundo Novo	2020	103	280	Ônus	4713	5,941014216	Norte Goiano	São Miguel do Araguaia
5214051	Mundo Novo	2020	28	75	Rústico	4713	1,591343094	Norte Goiano	São Miguel do Araguaia
5214051	Mundo Novo	2020	194	488	Total	4713	10,35433906	Norte Goiano	São Miguel do Araguaia
5214051	Mundo Novo	2021	5	24	Adensado	4540	0,528634361	Norte Goiano	São Miguel do Araguaia
5214051	Mundo Novo	2021	46	87	Improvisado	4540	1,916299559	Norte Goiano	São Miguel do Araguaia
5214051	Mundo Novo	2021	137	362	Ônus	4540	7,973568282	Norte Goiano	São Miguel do Araguaia
5214051	Mundo Novo	2021	26	67	Rústico	4540	1,475770925	Norte Goiano	São Miguel do Araguaia
5214051	Mundo Novo	2021	214	540	Total	4540	11,89427313	Norte Goiano	São Miguel do Araguaia
5214101	Mutunópolis	2017	2	6	Cômodo	3906	0,153609831	Norte Goiano	Porangatu
5214101	Mutunópolis	2017	1	2	Improvisado	3906	0,051203277	Norte Goiano	Porangatu
5214101	Mutunópolis	2017	31	93	Ônus	3906	2,380952381	Norte Goiano	Porangatu
5214101	Mutunópolis	2017	31	82	Rústico	3906	2,099334357	Norte Goiano	Porangatu
5214101	Mutunópolis	2017	65	183	Total	3906	4,685099846	Norte Goiano	Porangatu
5214101	Mutunópolis	2018	2	9	Cômodo	3793	0,237279199	Norte Goiano	Porangatu
5214101	Mutunópolis	2018	1	2	Improvisado	3793	0,052728711	Norte Goiano	Porangatu
5214101	Mutunópolis	2018	32	90	Ônus	3793	2,372791985	Norte Goiano	Porangatu
5214101	Mutunópolis	2018	13	37	Rústico	3793	0,975481149	Norte Goiano	Porangatu
5214101	Mutunópolis	2018	48	138	Total	3793	3,638281044	Norte Goiano	Porangatu
5214101	Mutunópolis	2019	1	5	Cômodo	3778	0,132345156	Norte Goiano	Porangatu
5214101	Mutunópolis	2019	1	2	Improvisado	3778	0,052938062	Norte Goiano	Porangatu
5214101	Mutunópolis	2019	37	108	Ônus	3778	2,858655373	Norte Goiano	Porangatu
5214101	Mutunópolis	2019	9	24	Rústico	3778	0,63525675	Norte Goiano	Porangatu
5214101	Mutunópolis	2019	48	139	Total	3778	3,679195341	Norte Goiano	Porangatu
5214101	Mutunópolis	2020	1	1	Cômodo	3764	0,026567481	Norte Goiano	Porangatu
5214101	Mutunópolis	2020	40	117	Ônus	3764	3,108395324	Norte Goiano	Porangatu
5214101	Mutunópolis	2020	4	10	Rústico	3764	0,265674814	Norte Goiano	Porangatu
5214101	Mutunópolis	2020	45	128	Total	3764	3,40063762	Norte Goiano	Porangatu
5214101	Mutunópolis	2021	1	1	Cômodo	3749	0,02667378	Norte Goiano	Porangatu
5214101	Mutunópolis	2021	43	123	Ônus	3749	3,2808749	Norte Goiano	Porangatu
5214101	Mutunópolis	2021	3	7	Rústico	3749	0,186716458	Norte Goiano	Porangatu
5214101	Mutunópolis	2021	47	131	Total	3749	3,494265137	Norte Goiano	Porangatu
5214408	Nazário	2017	3	14	Adensado	8850	0,15819209	Oeste Goiano	Anicuns
5214408	Nazário	2017	10	24	Improvisado	8850	0,271186441	Oeste Goiano	Anicuns
5214408	Nazário	2017	264	792	Ônus	8850	8,949152542	Oeste Goiano	Anicuns
5214408	Nazário	2017	5	17	Rústico	8850	0,192090395	Oeste Goiano	Anicuns
5214408	Nazário	2017	282	847	Total	8850	9,570621469	Oeste Goiano	Anicuns
5214408	Nazário	2018	1	6	Adensado	9022	0,066504101	Oeste Goiano	Anicuns
5214408	Nazário	2018	2	4	Improvisado	9022	0,044336067	Oeste Goiano	Anicuns
5214408	Nazário	2018	262	751	Ônus	9022	8,324096653	Oeste Goiano	Anicuns
5214408	Nazário	2018	2	7	Rústico	9022	0,077588118	Oeste Goiano	Anicuns
5214408	Nazário	2018	267	768	Total	9022	8,512524939	Oeste Goiano	Anicuns
5214408	Nazário	2019	1	1	Cômodo	9142	0,010938525	Oeste Goiano	Anicuns

5214408	Nazário	2019	2	4	Improvisado	9142	0,043754102	Oeste Goiano	Anicuns
5214408	Nazário	2019	251	716	Ônus	9142	7,831984249	Oeste Goiano	Anicuns
5214408	Nazário	2019	1	3	Rústico	9142	0,032815576	Oeste Goiano	Anicuns
5214408	Nazário	2019	255	724	Total	9142	7,919492452	Oeste Goiano	Anicuns
5214408	Nazário	2020	1	1	Cômodo	9260	0,010799136	Oeste Goiano	Anicuns
5214408	Nazário	2020	1	3	Improvisado	9260	0,032397408	Oeste Goiano	Anicuns
5214408	Nazário	2020	247	694	Ônus	9260	7,494600432	Oeste Goiano	Anicuns
5214408	Nazário	2020	1	3	Rústico	9260	0,032397408	Oeste Goiano	Anicuns
5214408	Nazário	2020	250	701	Total	9260	7,570194384	Oeste Goiano	Anicuns
5214408	Nazário	2021	1	7	Adensado	9375	0,074666667	Oeste Goiano	Anicuns
5214408	Nazário	2021	1	1	Cômodo	9375	0,010666667	Oeste Goiano	Anicuns
5214408	Nazário	2021	1	3	Improvisado	9375	0,032	Oeste Goiano	Anicuns
5214408	Nazário	2021	314	809	Ônus	9375	8,629333333	Oeste Goiano	Anicuns
5214408	Nazário	2021	1	3	Rústico	9375	0,032	Oeste Goiano	Anicuns
5214408	Nazário	2021	318	823	Total	9375	8,778666667	Oeste Goiano	Anicuns
5214507	Nerópolis	2017	28	153	Adensado	28271	0,541190619	Metropolitana de Goiânia	Goiânia
5214507	Nerópolis	2017	3	4	Improvisado	28271	0,014148774	Metropolitana de Goiânia	Goiânia
5214507	Nerópolis	2017	794	2587	Ônus	28271	9,150719819	Metropolitana de Goiânia	Goiânia
5214507	Nerópolis	2017	6	22	Rústico	28271	0,077818259	Metropolitana de Goiânia	Goiânia
5214507	Nerópolis	2017	831	2766	Total	28271	9,783877472	Metropolitana de Goiânia	Goiânia
5214507	Nerópolis	2018	13	64	Adensado	29293	0,218482231	Metropolitana de Goiânia	Goiânia
5214507	Nerópolis	2018	1	1	Cômodo	29293	0,003413785	Metropolitana de Goiânia	Goiânia
5214507	Nerópolis	2018	1	2	Improvisado	29293	0,00682757	Metropolitana de Goiânia	Goiânia
5214507	Nerópolis	2018	879	2742	Ônus	29293	9,360598095	Metropolitana de Goiânia	Goiânia
5214507	Nerópolis	2018	3	9	Rústico	29293	0,030724064	Metropolitana de Goiânia	Goiânia
5214507	Nerópolis	2018	897	2818	Total	29293	9,620045745	Metropolitana de Goiânia	Goiânia
5214507	Nerópolis	2019	10	48	Adensado	29850	0,16080402	Metropolitana de Goiânia	Goiânia
5214507	Nerópolis	2019	1	1	Cômodo	29850	0,003350084	Metropolitana de Goiânia	Goiânia
5214507	Nerópolis	2019	4	6	Improvisado	29850	0,020100503	Metropolitana de Goiânia	Goiânia
5214507	Nerópolis	2019	860	2668	Ônus	29850	8,938023451	Metropolitana de Goiânia	Goiânia
5214507	Nerópolis	2019	2	6	Rústico	29850	0,020100503	Metropolitana de Goiânia	Goiânia
5214507	Nerópolis	2019	877	2729	Total	29850	9,142378559	Metropolitana de Goiânia	Goiânia
5214507	Nerópolis	2020	7	34	Adensado	30395	0,111860503	Metropolitana de Goiânia	Goiânia
5214507	Nerópolis	2020	8	13	Improvisado	30395	0,042770192	Metropolitana de Goiânia	Goiânia
5214507	Nerópolis	2020	877	2705	Ônus	30395	8,899490048	Metropolitana de Goiânia	Goiânia
5214507	Nerópolis	2020	2	6	Rústico	30395	0,019740089	Metropolitana de Goiânia	Goiânia
5214507	Nerópolis	2020	894	2758	Total	30395	9,073860832	Metropolitana de Goiânia	Goiânia
5214507	Nerópolis	2021	12	63	Adensado	30931	0,203679157	Metropolitana de Goiânia	Goiânia
5214507	Nerópolis	2021	11	12	Improvisado	30931	0,03879603	Metropolitana de Goiânia	Goiânia
5214507	Nerópolis	2021	952	2851	Ônus	30931	9,217290097	Metropolitana de Goiânia	Goiânia
5214507	Nerópolis	2021	1	3	Rústico	30931	0,009699007	Metropolitana de Goiânia	Goiânia
5214507	Nerópolis	2021	976	2929	Total	30931	9,469464291	Metropolitana de Goiânia	Goiânia
5214606	Niquelândia	2017	13	60	Adensado	45913	0,130681942	Norte Goiano	Porangatu
5214606	Niquelândia	2017	6	11	Cômodo	45913	0,023958356	Norte Goiano	Porangatu
5214606	Niquelândia	2017	13	25	Improvisado	45913	0,054450809	Norte Goiano	Porangatu
5214606	Niquelândia	2017	777	2277	Ônus	45913	4,959379696	Norte Goiano	Porangatu
5214606	Niquelândia	2017	405	992	Rústico	45913	2,160608107	Norte Goiano	Porangatu
5214606	Niquelândia	2017	1214	3365	Total	45913	7,32907891	Norte Goiano	Porangatu
5214606	Niquelândia	2018	11	53	Adensado	46039	0,11511979	Norte Goiano	Porangatu
5214606	Niquelândia	2018	6	12	Cômodo	46039	0,026064858	Norte Goiano	Porangatu
5214606	Niquelândia	2018	11	17	Improvisado	46039	0,036925216	Norte Goiano	Porangatu
5214606	Niquelândia	2018	511	1438	Ônus	46039	3,123438824	Norte Goiano	Porangatu
5214606	Niquelândia	2018	382	924	Rústico	46039	2,00699407	Norte Goiano	Porangatu
5214606	Niquelândia	2018	921	2444	Total	46039	5,308542757	Norte Goiano	Porangatu
5214606	Niquelândia	2019	6	32	Adensado	46388	0,068983358	Norte Goiano	Porangatu
5214606	Niquelândia	2019	7	16	Cômodo	46388	0,034491679	Norte Goiano	Porangatu
5214606	Niquelândia	2019	13	22	Improvisado	46388	0,047426058	Norte Goiano	Porangatu
5214606	Niquelândia	2019	471	1270	Ônus	46388	2,737777011	Norte Goiano	Porangatu
5214606	Niquelândia	2019	341	796	Rústico	46388	1,715961024	Norte Goiano	Porangatu
5214606	Niquelândia	2019	838	2136	Total	46388	4,604639131	Norte Goiano	Porangatu
5214606	Niquelândia	2020	6	30	Adensado	46730	0,064198588	Norte Goiano	Porangatu
5214606	Niquelândia	2020	5	11	Cômodo	46730	0,023539482	Norte Goiano	Porangatu
5214606	Niquelândia	2020	21	36	Improvisado	46730	0,077038305	Norte Goiano	Porangatu
5214606	Niquelândia	2020	467	1268	Ônus	46730	2,713460304	Norte Goiano	Porangatu
5214606	Niquelândia	2020	325	739	Rústico	46730	1,581425209	Norte Goiano	Porangatu
5214606	Niquelândia	2020	824	2084	Total	46730	4,459661887	Norte Goiano	Porangatu
5214606	Niquelândia	2021	5	25	Adensado	47064	0,053119157	Norte Goiano	Porangatu
5214606	Niquelândia	2021	5	13	Cômodo	47064	0,027621962	Norte Goiano	Porangatu
5214606	Niquelândia	2021	17	28	Improvisado	47064	0,059493456	Norte Goiano	Porangatu
5214606	Niquelândia	2021	544	1402	Ônus	47064	2,978922319	Norte Goiano	Porangatu
5214606	Niquelândia	2021	299	667	Rústico	47064	1,417219106	Norte Goiano	Porangatu
5214606	Niquelândia	2021	870	2135	Total	47064	4,536375999	Norte Goiano	Porangatu
5214705	Nova América	2017	10	25	Improvisado	2373	1,053518753	Centro Goiano	Ceres
5214705	Nova América	2017	23	62	Ônus	2373	2,612726507	Centro Goiano	Ceres
5214705	Nova América	2017	8	29	Rústico	2373	1,222081753	Centro Goiano	Ceres
5214705	Nova América	2017	41	116	Total	2373	4,888327012	Centro Goiano	Ceres
5214705	Nova América	2018	1	1	Adensado	2346	0,042625746	Centro Goiano	Ceres
5214705	Nova América	2018	5	18	Improvisado	2346	0,767263427	Centro Goiano	Ceres
5214705	Nova América	2018	33	97	Ônus	2346	4,134697357	Centro Goiano	Ceres
5214705	Nova América	2018	5	19	Rústico	2346	0,809889173	Centro Goiano	Ceres
5214705	Nova América	2018	44	135	Total	2346	5,754475703	Centro Goiano	Ceres
5214705	Nova América	2019	1	6	Adensado	2352	0,255102041	Centro Goiano	Ceres
5214705	Nova América	2019	4	12	Improvisado	2352	0,510204082	Centro Goiano	Ceres
5214705	Nova América	2019	44	127	Ônus	2352	5,399659864	Centro Goiano	Ceres
5214705	Nova América	2019	5	19	Rústico	2352	0,807823129	Centro Goiano	Ceres
5214705	Nova América	2019	54	164	Total	2352	6,972789116	Centro Goiano	Ceres
5214705	Nova América	2020	1	6	Adensado	2357	0,254560882	Centro Goiano	Ceres
5214705	Nova América	2020	4	12	Improvisado	2357	0,509121765	Centro Goiano	Ceres
5214705	Nova América	2020	41	117	Ônus	2357	4,963937208	Centro Goiano	Ceres

5214705	Nova América	2020	5	17	Rústico	2357	0,721255834	Centro Goiano	Ceres
5214705	Nova América	2020	51	152	Total	2357	6,448875689	Centro Goiano	Ceres
5214705	Nova América	2021	3	11	Improvizado	2362	0,465707028	Centro Goiano	Ceres
5214705	Nova América	2021	56	149	Ônus	2362	6,308213378	Centro Goiano	Ceres
5214705	Nova América	2021	5	14	Rústico	2362	0,592718036	Centro Goiano	Ceres
5214705	Nova América	2021	64	174	Total	2362	7,366638442	Centro Goiano	Ceres
5214804	Nova Aurora	2017	1	7	Adensado	2206	0,31731641	Sudeste Goiano	Catalão
5214804	Nova Aurora	2017	50	154	Ônus	2206	6,980961015	Sudeste Goiano	Catalão
5214804	Nova Aurora	2017	2	3	Rústico	2206	0,135992747	Sudeste Goiano	Catalão
5214804	Nova Aurora	2017	53	164	Total	2206	7,434270172	Sudeste Goiano	Catalão
5214804	Nova Aurora	2018	1	4	Adensado	2199	0,181900864	Sudeste Goiano	Catalão
5214804	Nova Aurora	2018	41	127	Ônus	2199	5,775352433	Sudeste Goiano	Catalão
5214804	Nova Aurora	2018	2	3	Rústico	2199	0,136425648	Sudeste Goiano	Catalão
5214804	Nova Aurora	2018	44	134	Total	2199	6,093678945	Sudeste Goiano	Catalão
5214804	Nova Aurora	2019	44	135	Ônus	2210	6,108597285	Sudeste Goiano	Catalão
5214804	Nova Aurora	2019	1	1	Rústico	2210	0,045248869	Sudeste Goiano	Catalão
5214804	Nova Aurora	2019	45	136	Total	2210	6,153846154	Sudeste Goiano	Catalão
5214804	Nova Aurora	2020	44	133	Ônus	2222	5,98559856	Sudeste Goiano	Catalão
5214804	Nova Aurora	2020	1	1	Rústico	2222	0,0450045	Sudeste Goiano	Catalão
5214804	Nova Aurora	2020	45	134	Total	2222	6,03060306	Sudeste Goiano	Catalão
5214804	Nova Aurora	2021	62	160	Ônus	2236	7,155635063	Sudeste Goiano	Catalão
5214804	Nova Aurora	2021	1	1	Rústico	2236	0,044722719	Sudeste Goiano	Catalão
5214804	Nova Aurora	2021	63	161	Total	2236	7,200357782	Sudeste Goiano	Catalão
5214838	Nova Crixás	2017	5	21	Adensado	12810	0,163934426	Norte Goiano	São Miguel do Araguaia
5214838	Nova Crixás	2017	1	2	Improvizado	12810	0,015612802	Norte Goiano	São Miguel do Araguaia
5214838	Nova Crixás	2017	222	621	Ônus	12810	4,847775176	Norte Goiano	São Miguel do Araguaia
5214838	Nova Crixás	2017	181	383	Rústico	12810	2,989851678	Norte Goiano	São Miguel do Araguaia
5214838	Nova Crixás	2017	409	1027	Total	12810	8,017174083	Norte Goiano	São Miguel do Araguaia
5214838	Nova Crixás	2018	3	13	Adensado	12791	0,101633961	Norte Goiano	São Miguel do Araguaia
5214838	Nova Crixás	2018	2	3	Improvizado	12791	0,023453991	Norte Goiano	São Miguel do Araguaia
5214838	Nova Crixás	2018	209	552	Ônus	12791	4,31553436	Norte Goiano	São Miguel do Araguaia
5214838	Nova Crixás	2018	60	125	Rústico	12791	0,977249629	Norte Goiano	São Miguel do Araguaia
5214838	Nova Crixás	2018	274	693	Total	12791	5,417871941	Norte Goiano	São Miguel do Araguaia
5214838	Nova Crixás	2019	3	12	Adensado	12869	0,093247339	Norte Goiano	São Miguel do Araguaia
5214838	Nova Crixás	2019	2	3	Improvizado	12869	0,023311835	Norte Goiano	São Miguel do Araguaia
5214838	Nova Crixás	2019	208	576	Ônus	12869	4,475872251	Norte Goiano	São Miguel do Araguaia
5214838	Nova Crixás	2019	41	83	Rústico	12869	0,644960758	Norte Goiano	São Miguel do Araguaia
5214838	Nova Crixás	2019	254	674	Total	12869	5,237392183	Norte Goiano	São Miguel do Araguaia
5214838	Nova Crixás	2020	3	12	Adensado	12945	0,092699884	Norte Goiano	São Miguel do Araguaia
5214838	Nova Crixás	2020	1	1	Improvizado	12945	0,00772499	Norte Goiano	São Miguel do Araguaia
5214838	Nova Crixás	2020	192	523	Ônus	12945	4,04016995	Norte Goiano	São Miguel do Araguaia
5214838	Nova Crixás	2020	34	74	Rústico	12945	0,571649285	Norte Goiano	São Miguel do Araguaia
5214838	Nova Crixás	2020	230	610	Total	12945	4,71224411	Norte Goiano	São Miguel do Araguaia
5214838	Nova Crixás	2021	4	18	Adensado	13020	0,138248848	Norte Goiano	São Miguel do Araguaia
5214838	Nova Crixás	2021	1	1	Improvizado	13020	0,007680492	Norte Goiano	São Miguel do Araguaia
5214838	Nova Crixás	2021	183	500	Ônus	13020	3,840245776	Norte Goiano	São Miguel do Araguaia
5214838	Nova Crixás	2021	29	59	Rústico	13020	0,453149002	Norte Goiano	São Miguel do Araguaia
5214838	Nova Crixás	2021	217	578	Total	13020	4,439324117	Norte Goiano	São Miguel do Araguaia
5214861	Nova Glória	2017	23	52	Improvizado	8521	0,610257012	Centro Goiano	Ceres
5214861	Nova Glória	2017	151	405	Ônus	8521	4,752963267	Centro Goiano	Ceres
5214861	Nova Glória	2017	8	13	Rústico	8521	0,152564253	Centro Goiano	Ceres
5214861	Nova Glória	2017	182	470	Total	8521	5,515784532	Centro Goiano	Ceres
5214861	Nova Glória	2018	3	16	Adensado	8218	0,194694573	Centro Goiano	Ceres
5214861	Nova Glória	2018	30	56	Improvizado	8218	0,681431005	Centro Goiano	Ceres
5214861	Nova Glória	2018	185	530	Ônus	8218	6,449257727	Centro Goiano	Ceres
5214861	Nova Glória	2018	4	11	Rústico	8218	0,133852519	Centro Goiano	Ceres
5214861	Nova Glória	2018	222	613	Total	8218	7,459235824	Centro Goiano	Ceres
5214861	Nova Glória	2019	5	24	Adensado	8164	0,293973542	Centro Goiano	Ceres
5214861	Nova Glória	2019	26	38	Improvizado	8164	0,465458109	Centro Goiano	Ceres
5214861	Nova Glória	2019	209	582	Ônus	8164	7,128858403	Centro Goiano	Ceres
5214861	Nova Glória	2019	3	15	Rústico	8164	0,183733464	Centro Goiano	Ceres
5214861	Nova Glória	2019	243	659	Total	8164	8,072023518	Centro Goiano	Ceres
5214861	Nova Glória	2020	3	12	Adensado	8112	0,147928994	Centro Goiano	Ceres
5214861	Nova Glória	2020	24	38	Improvizado	8112	0,468441815	Centro Goiano	Ceres
5214861	Nova Glória	2020	217	591	Ônus	8112	7,285502959	Centro Goiano	Ceres
5214861	Nova Glória	2020	3	15	Rústico	8112	0,184911243	Centro Goiano	Ceres
5214861	Nova Glória	2020	247	656	Total	8112	8,08678501	Centro Goiano	Ceres
5214861	Nova Glória	2021	3	12	Adensado	8063	0,14882798	Centro Goiano	Ceres
5214861	Nova Glória	2021	19	26	Improvizado	8063	0,322460623	Centro Goiano	Ceres
5214861	Nova Glória	2021	223	603	Ônus	8063	7,478605978	Centro Goiano	Ceres
5214861	Nova Glória	2021	2	9	Rústico	8063	0,111620985	Centro Goiano	Ceres
5214861	Nova Glória	2021	247	650	Total	8063	8,061515565	Centro Goiano	Ceres
5214879	Nova Iguaçú de Goiás	2017	2	11	Adensado	2961	0,371496116	Norte Goiano	Porangatu
5214879	Nova Iguaçú de Goiás	2017	1	2	Improvizado	2961	0,067544748	Norte Goiano	Porangatu
5214879	Nova Iguaçú de Goiás	2017	24	79	Ônus	2961	2,668017562	Norte Goiano	Porangatu
5214879	Nova Iguaçú de Goiás	2017	2	7	Rústico	2961	0,236406619	Norte Goiano	Porangatu
5214879	Nova Iguaçú de Goiás	2017	29	99	Total	2961	3,343465046	Norte Goiano	Porangatu
5214879	Nova Iguaçú de Goiás	2018	22	46	Improvizado	2923	1,573725624	Norte Goiano	Porangatu
5214879	Nova Iguaçú de Goiás	2018	22	61	Ônus	2923	2,086897024	Norte Goiano	Porangatu
5214879	Nova Iguaçú de Goiás	2018	1	1	Rústico	2923	0,034211427	Norte Goiano	Porangatu
5214879	Nova Iguaçú de Goiás	2018	45	108	Total	2923	3,694834075	Norte Goiano	Porangatu
5214879	Nova Iguaçú de Goiás	2019	20	42	Improvizado	2929	1,433936497	Norte Goiano	Porangatu
5214879	Nova Iguaçú de Goiás	2019	20	55	Ônus	2929	1,877773984	Norte Goiano	Porangatu
5214879	Nova Iguaçú de Goiás	2019	1	1	Rústico	2929	0,034141345	Norte Goiano	Porangatu
5214879	Nova Iguaçú de Goiás	2019	41	98	Total	2929	3,345851827	Norte Goiano	Porangatu
5214879	Nova Iguaçú de Goiás	2020	17	37	Improvizado	2934	1,261077028	Norte Goiano	Porangatu
5214879	Nova Iguaçú de Goiás	2020	20	55	Ônus	2934	1,87457396	Norte Goiano	Porangatu
5214879	Nova Iguaçú de Goiás	2020	1	1	Rústico	2934	0,034083163	Norte Goiano	Porangatu
5214879	Nova Iguaçú de Goiás	2020	38	93	Total	2934	3,169734151	Norte Goiano	Porangatu

5214879	Nova Iguaçu de Goiás	2021	13	25	Improvizado	2939	0,850629466	Norte Goiano	Porangatu
5214879	Nova Iguaçu de Goiás	2021	29	84	Ônus	2939	2,858115005	Norte Goiano	Porangatu
5214879	Nova Iguaçu de Goiás	2021	2	2	Rústico	2939	0,068050357	Norte Goiano	Porangatu
5214879	Nova Iguaçu de Goiás	2021	44	111	Total	2939	3,776794828	Norte Goiano	Porangatu
5214903	Nova Roma	2017	1	1	Improvizado	3437	0,029095141	Nordeste Goiano	pada dos Veadeiros
5214903	Nova Roma	2017	20	69	Ônus	3437	2,007564737	Nordeste Goiano	pada dos Veadeiros
5214903	Nova Roma	2017	49	126	Rústico	3437	3,66598778	Nordeste Goiano	pada dos Veadeiros
5214903	Nova Roma	2017	70	196	Total	3437	5,702647658	Nordeste Goiano	pada dos Veadeiros
5214903	Nova Roma	2018	1	5	Adensado	3293	0,15183723	Nordeste Goiano	pada dos Veadeiros
5214903	Nova Roma	2018	3	9	Improvizado	3293	0,273307015	Nordeste Goiano	pada dos Veadeiros
5214903	Nova Roma	2018	20	68	Ônus	3293	2,064986335	Nordeste Goiano	pada dos Veadeiros
5214903	Nova Roma	2018	92	236	Rústico	3293	7,166717279	Nordeste Goiano	pada dos Veadeiros
5214903	Nova Roma	2018	116	318	Total	3293	9,656847859	Nordeste Goiano	pada dos Veadeiros
5214903	Nova Roma	2019	1	5	Adensado	3264	0,153186275	Nordeste Goiano	pada dos Veadeiros
5214903	Nova Roma	2019	2	5	Improvizado	3264	0,153186275	Nordeste Goiano	pada dos Veadeiros
5214903	Nova Roma	2019	27	81	Ônus	3264	2,481617647	Nordeste Goiano	pada dos Veadeiros
5214903	Nova Roma	2019	101	239	Rústico	3264	7,322303922	Nordeste Goiano	pada dos Veadeiros
5214903	Nova Roma	2019	131	330	Total	3264	10,11029412	Nordeste Goiano	pada dos Veadeiros
5214903	Nova Roma	2020	1	5	Adensado	3236	0,154511743	Nordeste Goiano	pada dos Veadeiros
5214903	Nova Roma	2020	2	5	Improvizado	3236	0,154511743	Nordeste Goiano	pada dos Veadeiros
5214903	Nova Roma	2020	25	67	Ônus	3236	2,070457355	Nordeste Goiano	pada dos Veadeiros
5214903	Nova Roma	2020	97	217	Rústico	3236	6,705809642	Nordeste Goiano	pada dos Veadeiros
5214903	Nova Roma	2020	125	294	Total	3236	9,085290482	Nordeste Goiano	pada dos Veadeiros
5214903	Nova Roma	2021	3	13	Adensado	3208	0,405236908	Nordeste Goiano	pada dos Veadeiros
5214903	Nova Roma	2021	1	1	Improvizado	3208	0,03117207	Nordeste Goiano	pada dos Veadeiros
5214903	Nova Roma	2021	25	73	Ônus	3208	2,275561097	Nordeste Goiano	pada dos Veadeiros
5214903	Nova Roma	2021	108	251	Rústico	3208	7,824189526	Nordeste Goiano	pada dos Veadeiros
5214903	Nova Roma	2021	137	338	Total	3208	10,5361596	Nordeste Goiano	pada dos Veadeiros
5215009	Nova Veneza	2017	3	13	Adensado	9389	0,1384599	Metropolitana de Goiânia	Anápolis
5215009	Nova Veneza	2017	2	2	Cômodo	9389	0,021301523	Metropolitana de Goiânia	Anápolis
5215009	Nova Veneza	2017	56	109	Improvizado	9389	1,160933007	Metropolitana de Goiânia	Anápolis
5215009	Nova Veneza	2017	199	588	Ônus	9389	6,262647779	Metropolitana de Goiânia	Anápolis
5215009	Nova Veneza	2017	9	23	Rústico	9389	0,244967515	Metropolitana de Goiânia	Anápolis
5215009	Nova Veneza	2017	269	735	Total	9389	7,828309724	Metropolitana de Goiânia	Anápolis
5215009	Nova Veneza	2018	2	9	Adensado	9684	0,092936803	Metropolitana de Goiânia	Anápolis
5215009	Nova Veneza	2018	2	2	Cômodo	9684	0,020652623	Metropolitana de Goiânia	Anápolis
5215009	Nova Veneza	2018	116	255	Improvizado	9684	2,633209418	Metropolitana de Goiânia	Anápolis
5215009	Nova Veneza	2018	220	620	Ônus	9684	6,402313094	Metropolitana de Goiânia	Anápolis
5215009	Nova Veneza	2018	9	21	Rústico	9684	0,21685254	Metropolitana de Goiânia	Anápolis
5215009	Nova Veneza	2018	349	907	Total	9684	9,365964477	Metropolitana de Goiânia	Anápolis
5215009	Nova Veneza	2019	1	5	Adensado	9853	0,050745966	Metropolitana de Goiânia	Anápolis
5215009	Nova Veneza	2019	1	1	Cômodo	9853	0,010149193	Metropolitana de Goiânia	Anápolis
5215009	Nova Veneza	2019	306	660	Improvizado	9853	6,698467472	Metropolitana de Goiânia	Anápolis
5215009	Nova Veneza	2019	253	684	Ônus	9853	6,942048107	Metropolitana de Goiânia	Anápolis
5215009	Nova Veneza	2019	11	23	Rústico	9853	0,233431442	Metropolitana de Goiânia	Anápolis
5215009	Nova Veneza	2019	572	1373	Total	9853	13,93484218	Metropolitana de Goiânia	Anápolis
5215009	Nova Veneza	2020	2	9	Adensado	10018	0,089838291	Metropolitana de Goiânia	Anápolis
5215009	Nova Veneza	2020	1	1	Cômodo	10018	0,009982032	Metropolitana de Goiânia	Anápolis
5215009	Nova Veneza	2020	263	541	Improvizado	10018	5,400279497	Metropolitana de Goiânia	Anápolis
5215009	Nova Veneza	2020	270	691	Ônus	10018	6,897584348	Metropolitana de Goiânia	Anápolis
5215009	Nova Veneza	2020	10	21	Rústico	10018	0,209622679	Metropolitana de Goiânia	Anápolis
5215009	Nova Veneza	2020	546	1263	Total	10018	12,60730685	Metropolitana de Goiânia	Anápolis
5215009	Nova Veneza	2021	2	12	Adensado	10193	0,117727852	Metropolitana de Goiânia	Anápolis
5215009	Nova Veneza	2021	1	1	Cômodo	10193	0,009810654	Metropolitana de Goiânia	Anápolis
5215009	Nova Veneza	2021	208	404	Improvizado	10193	3,963504366	Metropolitana de Goiânia	Anápolis
5215009	Nova Veneza	2021	325	873	Ônus	10193	8,564701266	Metropolitana de Goiânia	Anápolis
5215009	Nova Veneza	2021	10	23	Rústico	10193	0,225645051	Metropolitana de Goiânia	Anápolis
5215009	Nova Veneza	2021	546	1313	Total	10193	12,88138919	Metropolitana de Goiânia	Anápolis
5215207	Novo Brasil	2017	1	1	Improvizado	3242	0,030845157	Oeste Goiano	Iporá
5215207	Novo Brasil	2017	15	30	Ônus	3242	0,925354719	Oeste Goiano	Iporá
5215207	Novo Brasil	2017	109	316	Rústico	3242	9,74706971	Oeste Goiano	Iporá
5215207	Novo Brasil	2017	125	347	Total	3242	10,70326959	Oeste Goiano	Iporá
5215207	Novo Brasil	2018	39	89	Ônus	2985	2,981574539	Oeste Goiano	Iporá
5215207	Novo Brasil	2018	57	170	Rústico	2985	5,695142379	Oeste Goiano	Iporá
5215207	Novo Brasil	2018	96	259	Total	2985	8,676716918	Oeste Goiano	Iporá
5215207	Novo Brasil	2019	1	2	Improvizado	2913	0,068657741	Oeste Goiano	Iporá
5215207	Novo Brasil	2019	50	118	Ônus	2913	4,050806728	Oeste Goiano	Iporá
5215207	Novo Brasil	2019	50	148	Rústico	2913	5,080672846	Oeste Goiano	Iporá
5215207	Novo Brasil	2019	101	268	Total	2913	9,200137315	Oeste Goiano	Iporá
5215207	Novo Brasil	2020	1	2	Improvizado	2843	0,070348224	Oeste Goiano	Iporá
5215207	Novo Brasil	2020	56	132	Ônus	2843	4,642982765	Oeste Goiano	Iporá
5215207	Novo Brasil	2020	43	125	Rústico	2843	4,396763982	Oeste Goiano	Iporá
5215207	Novo Brasil	2020	100	259	Total	2843	9,11009497	Oeste Goiano	Iporá
5215207	Novo Brasil	2021	1	2	Improvizado	2775	0,072072072	Oeste Goiano	Iporá
5215207	Novo Brasil	2021	51	128	Ônus	2775	4,612612613	Oeste Goiano	Iporá
5215207	Novo Brasil	2021	38	107	Rústico	2775	3,855855856	Oeste Goiano	Iporá
5215207	Novo Brasil	2021	90	237	Total	2775	8,540540541	Oeste Goiano	Iporá
5215231	Novo Gama	2017	156	724	Adensado	110096	0,657607906	Entorno do Distrito Federal	Entorno de Brasília
5215231	Novo Gama	2017	4	12	Cômodo	110096	0,010899579	Entorno do Distrito Federal	Entorno de Brasília
5215231	Novo Gama	2017	3	6	Improvizado	110096	0,005449789	Entorno do Distrito Federal	Entorno de Brasília
5215231	Novo Gama	2017	1594	5407	Ônus	110096	4,911168435	Entorno do Distrito Federal	Entorno de Brasília
5215231	Novo Gama	2017	52	156	Rústico	110096	0,141694521	Entorno do Distrito Federal	Entorno de Brasília
5215231	Novo Gama	2017	1809	6305	Total	110096	5,72682023	Entorno do Distrito Federal	Entorno de Brasília
5215231	Novo Gama	2018	75	371	Adensado	113679	0,326357551	Entorno do Distrito Federal	Entorno de Brasília
5215231	Novo Gama	2018	7	13	Cômodo	113679	0,011435709	Entorno do Distrito Federal	Entorno de Brasília
5215231	Novo Gama	2018	2	7	Improvizado	113679	0,00615769	Entorno do Distrito Federal	Entorno de Brasília
5215231	Novo Gama	2018	1391	4547	Ônus	113679	3,999859253	Entorno do Distrito Federal	Entorno de Brasília
5215231	Novo Gama	2018	13	45	Rústico	113679	0,039585148	Entorno do Distrito Federal	Entorno de Brasília
5215231	Novo Gama	2018	1488	4983	Total	113679	4,38339535	Entorno do Distrito Federal	Entorno de Brasília

5215231	Novo Gama	2019	72	358	Adensado	115711	0,309391501	Entorno do Distrito Federal	Entorno de Brasília
5215231	Novo Gama	2019	4	9	Cômodo	115711	0,007777999	Entorno do Distrito Federal	Entorno de Brasília
5215231	Novo Gama	2019	2	4	Improvizado	115711	0,003456888	Entorno do Distrito Federal	Entorno de Brasília
5215231	Novo Gama	2019	1364	4224	Ônus	115711	3,650474026	Entorno do Distrito Federal	Entorno de Brasília
5215231	Novo Gama	2019	12	41	Rústico	115711	0,035433105	Entorno do Distrito Federal	Entorno de Brasília
5215231	Novo Gama	2019	1454	4636	Total	115711	4,006533519	Entorno do Distrito Federal	Entorno de Brasília
5215231	Novo Gama	2020	70	352	Adensado	117703	0,299057798	Entorno do Distrito Federal	Entorno de Brasília
5215231	Novo Gama	2020	7	13	Cômodo	117703	0,011044748	Entorno do Distrito Federal	Entorno de Brasília
5215231	Novo Gama	2020	2	4	Improvizado	117703	0,003398384	Entorno do Distrito Federal	Entorno de Brasília
5215231	Novo Gama	2020	1389	4247	Ônus	117703	3,608234285	Entorno do Distrito Federal	Entorno de Brasília
5215231	Novo Gama	2020	15	47	Rústico	117703	0,039931013	Entorno do Distrito Federal	Entorno de Brasília
5215231	Novo Gama	2020	1483	4663	Total	117703	3,961666228	Entorno do Distrito Federal	Entorno de Brasília
5215231	Novo Gama	2021	56	259	Adensado	119649	0,216466498	Entorno do Distrito Federal	Entorno de Brasília
5215231	Novo Gama	2021	13	21	Cômodo	119649	0,017551338	Entorno do Distrito Federal	Entorno de Brasília
5215231	Novo Gama	2021	2	2	Improvizado	119649	0,001671556	Entorno do Distrito Federal	Entorno de Brasília
5215231	Novo Gama	2021	1668	5064	Ônus	119649	4,232379711	Entorno do Distrito Federal	Entorno de Brasília
5215231	Novo Gama	2021	16	54	Rústico	119649	0,045132011	Entorno do Distrito Federal	Entorno de Brasília
5215231	Novo Gama	2021	1755	5400	Total	119649	4,513201113	Entorno do Distrito Federal	Entorno de Brasília
5215256	Novo Planalto	2017	134	294	Improvizado	4387	6,701618418	Norte Goiano	São Miguel do Araguaia
5215256	Novo Planalto	2017	16	43	Ônus	4387	0,98016868	Norte Goiano	São Miguel do Araguaia
5215256	Novo Planalto	2017	31	79	Rústico	4387	1,800775017	Norte Goiano	São Miguel do Araguaia
5215256	Novo Planalto	2017	181	416	Total	4387	9,482562115	Norte Goiano	São Miguel do Araguaia
5215256	Novo Planalto	2018	163	343	Improvizado	4445	7,716535433	Norte Goiano	São Miguel do Araguaia
5215256	Novo Planalto	2018	42	114	Ônus	4445	2,564679415	Norte Goiano	São Miguel do Araguaia
5215256	Novo Planalto	2018	26	69	Rústico	4445	1,552305962	Norte Goiano	São Miguel do Araguaia
5215256	Novo Planalto	2018	231	526	Total	4445	11,83352081	Norte Goiano	São Miguel do Araguaia
5215256	Novo Planalto	2019	189	357	Improvizado	4495	7,942157953	Norte Goiano	São Miguel do Araguaia
5215256	Novo Planalto	2019	38	117	Ônus	4495	2,602892102	Norte Goiano	São Miguel do Araguaia
5215256	Novo Planalto	2019	28	74	Rústico	4495	1,646273637	Norte Goiano	São Miguel do Araguaia
5215256	Novo Planalto	2019	255	548	Total	4495	12,19132369	Norte Goiano	São Miguel do Araguaia
5215256	Novo Planalto	2020	202	374	Improvizado	4544	8,230633803	Norte Goiano	São Miguel do Araguaia
5215256	Novo Planalto	2020	36	103	Ônus	4544	2,266725352	Norte Goiano	São Miguel do Araguaia
5215256	Novo Planalto	2020	27	68	Rústico	4544	1,496478873	Norte Goiano	São Miguel do Araguaia
5215256	Novo Planalto	2020	265	545	Total	4544	11,99383803	Norte Goiano	São Miguel do Araguaia
5215256	Novo Planalto	2021	198	370	Improvizado	4592	8,057491289	Norte Goiano	São Miguel do Araguaia
5215256	Novo Planalto	2021	42	123	Ônus	4592	2,678571429	Norte Goiano	São Miguel do Araguaia
5215256	Novo Planalto	2021	32	74	Rústico	4592	1,611498258	Norte Goiano	São Miguel do Araguaia
5215256	Novo Planalto	2021	272	567	Total	4592	12,34756098	Norte Goiano	São Miguel do Araguaia
5215306	Orizona	2017	3	15	Adensado	15472	0,096949328	Sudeste Goiano	Pires do Rio
5215306	Orizona	2017	13	29	Improvizado	15472	0,187435367	Sudeste Goiano	Pires do Rio
5215306	Orizona	2017	221	623	Ônus	15472	4,026628749	Sudeste Goiano	Pires do Rio
5215306	Orizona	2017	65	178	Rústico	15472	1,150465357	Sudeste Goiano	Pires do Rio
5215306	Orizona	2017	302	845	Total	15472	5,4614788	Sudeste Goiano	Pires do Rio
5215306	Orizona	2018	2	8	Adensado	15502	0,051606244	Sudeste Goiano	Pires do Rio
5215306	Orizona	2018	2	6	Cômodo	15502	0,038704683	Sudeste Goiano	Pires do Rio
5215306	Orizona	2018	8	18	Improvizado	15502	0,11611405	Sudeste Goiano	Pires do Rio
5215306	Orizona	2018	281	756	Ônus	15502	4,876790092	Sudeste Goiano	Pires do Rio
5215306	Orizona	2018	58	127	Rústico	15502	0,819249129	Sudeste Goiano	Pires do Rio
5215306	Orizona	2018	351	915	Total	15502	5,902464198	Sudeste Goiano	Pires do Rio
5215306	Orizona	2019	1	4	Adensado	15615	0,025616394	Sudeste Goiano	Pires do Rio
5215306	Orizona	2019	7	14	Improvizado	15615	0,089657381	Sudeste Goiano	Pires do Rio
5215306	Orizona	2019	310	837	Ônus	15615	5,360230548	Sudeste Goiano	Pires do Rio
5215306	Orizona	2019	58	131	Rústico	15615	0,83893692	Sudeste Goiano	Pires do Rio
5215306	Orizona	2019	376	986	Total	15615	6,314441242	Sudeste Goiano	Pires do Rio
5215306	Orizona	2020	1	8	Adensado	15725	0,050874404	Sudeste Goiano	Pires do Rio
5215306	Orizona	2020	1	1	Cômodo	15725	0,0063593	Sudeste Goiano	Pires do Rio
5215306	Orizona	2020	6	12	Improvizado	15725	0,076311606	Sudeste Goiano	Pires do Rio
5215306	Orizona	2020	325	864	Ônus	15725	5,494435612	Sudeste Goiano	Pires do Rio
5215306	Orizona	2020	53	113	Rústico	15725	0,718600954	Sudeste Goiano	Pires do Rio
5215306	Orizona	2020	386	998	Total	15725	6,346581876	Sudeste Goiano	Pires do Rio
5215306	Orizona	2021	2	13	Adensado	15834	0,082101806	Sudeste Goiano	Pires do Rio
5215306	Orizona	2021	2	2	Cômodo	15834	0,012631047	Sudeste Goiano	Pires do Rio
5215306	Orizona	2021	5	8	Improvizado	15834	0,050524188	Sudeste Goiano	Pires do Rio
5215306	Orizona	2021	397	1014	Ônus	15834	6,403940887	Sudeste Goiano	Pires do Rio
5215306	Orizona	2021	48	98	Rústico	15834	0,618921309	Sudeste Goiano	Pires do Rio
5215306	Orizona	2021	454	1135	Total	15834	7,168119237	Sudeste Goiano	Pires do Rio
5215405	Ouro Verde de Goiás	2017	1	4	Adensado	3971	0,100730295	Centro Goiano	Anápolis
5215405	Ouro Verde de Goiás	2017	1	2	Cômodo	3971	0,050365147	Centro Goiano	Anápolis
5215405	Ouro Verde de Goiás	2017	46	136	Ônus	3971	3,424830018	Centro Goiano	Anápolis
5215405	Ouro Verde de Goiás	2017	5	12	Rústico	3971	0,302190884	Centro Goiano	Anápolis
5215405	Ouro Verde de Goiás	2017	53	154	Total	3971	3,878116343	Centro Goiano	Anápolis
5215405	Ouro Verde de Goiás	2018	2	9	Adensado	3797	0,237029234	Centro Goiano	Anápolis
5215405	Ouro Verde de Goiás	2018	44	128	Ônus	3797	3,371082434	Centro Goiano	Anápolis
5215405	Ouro Verde de Goiás	2018	3	7	Rústico	3797	0,184356071	Centro Goiano	Anápolis
5215405	Ouro Verde de Goiás	2018	49	144	Total	3797	3,792467738	Centro Goiano	Anápolis
5215405	Ouro Verde de Goiás	2019	2	8	Adensado	3759	0,212822559	Centro Goiano	Anápolis
5215405	Ouro Verde de Goiás	2019	54	151	Ônus	3759	4,017025805	Centro Goiano	Anápolis
5215405	Ouro Verde de Goiás	2019	2	4	Rústico	3759	0,10641128	Centro Goiano	Anápolis
5215405	Ouro Verde de Goiás	2019	58	163	Total	3759	4,336259644	Centro Goiano	Anápolis
5215405	Ouro Verde de Goiás	2020	1	4	Adensado	3723	0,107440236	Centro Goiano	Anápolis
5215405	Ouro Verde de Goiás	2020	54	146	Ônus	3723	3,921568627	Centro Goiano	Anápolis
5215405	Ouro Verde de Goiás	2020	2	4	Rústico	3723	0,107440236	Centro Goiano	Anápolis
5215405	Ouro Verde de Goiás	2020	57	154	Total	3723	4,1364491	Centro Goiano	Anápolis
5215405	Ouro Verde de Goiás	2021	1	4	Adensado	3679	0,108725197	Centro Goiano	Anápolis
5215405	Ouro Verde de Goiás	2021	73	201	Ônus	3679	5,463441152	Centro Goiano	Anápolis
5215405	Ouro Verde de Goiás	2021	2	4	Rústico	3679	0,108725197	Centro Goiano	Anápolis
5215405	Ouro Verde de Goiás	2021	76	209	Total	3679	5,680891547	Centro Goiano	Anápolis
5215504	Ouvidor	2017	1	4	Adensado	6340	0,063091483	Sudeste Goiano	Catalão
5215504	Ouvidor	2017	293	826	Ônus	6340	13,02839117	Sudeste Goiano	Catalão

5215504	Ouvidor	2017	2	4	Rústico	6340	0,063091483	Sudeste Goiano	Catalão
5215504	Ouvidor	2017	296	834	Total	6340	13,15457413	Sudeste Goiano	Catalão
5215504	Ouvidor	2018	1	4	Adensado	6549	0,061078027	Sudeste Goiano	Catalão
5215504	Ouvidor	2018	249	699	Ônus	6549	10,67338525	Sudeste Goiano	Catalão
5215504	Ouvidor	2018	2	4	Rústico	6549	0,061078027	Sudeste Goiano	Catalão
5215504	Ouvidor	2018	252	707	Total	6549	10,7955413	Sudeste Goiano	Catalão
5215504	Ouvidor	2019	3	12	Adensado	6667	0,179991	Sudeste Goiano	Catalão
5215504	Ouvidor	2019	268	730	Ônus	6667	10,94945253	Sudeste Goiano	Catalão
5215504	Ouvidor	2019	4	12	Rústico	6667	0,179991	Sudeste Goiano	Catalão
5215504	Ouvidor	2019	275	754	Total	6667	11,30943453	Sudeste Goiano	Catalão
5215504	Ouvidor	2020	2	8	Adensado	6782	0,117959304	Sudeste Goiano	Catalão
5215504	Ouvidor	2020	263	719	Ônus	6782	10,60159245	Sudeste Goiano	Catalão
5215504	Ouvidor	2020	3	10	Rústico	6782	0,14744913	Sudeste Goiano	Catalão
5215504	Ouvidor	2020	268	737	Total	6782	10,86700088	Sudeste Goiano	Catalão
5215504	Ouvidor	2021	2	8	Adensado	6895	0,116026106	Sudeste Goiano	Catalão
5215504	Ouvidor	2021	1	2	Improvizado	6895	0,029006526	Sudeste Goiano	Catalão
5215504	Ouvidor	2021	279	737	Ônus	6895	10,688905	Sudeste Goiano	Catalão
5215504	Ouvidor	2021	2	4	Rústico	6895	0,058013053	Sudeste Goiano	Catalão
5215504	Ouvidor	2021	284	751	Total	6895	10,89195069	Sudeste Goiano	Catalão
5215603	Padre Bernardo	2017	10	49	Adensado	32148	0,152420057	Entorno do Distrito Federal	Entorno de Brasília
5215603	Padre Bernardo	2017	7	13	Cômodo	32148	0,040437974	Entorno do Distrito Federal	Entorno de Brasília
5215603	Padre Bernardo	2017	2	2	Improvizado	32148	0,006221227	Entorno do Distrito Federal	Entorno de Brasília
5215603	Padre Bernardo	2017	213	745	Ônus	32148	2,317406993	Entorno do Distrito Federal	Entorno de Brasília
5215603	Padre Bernardo	2017	82	206	Rústico	32148	0,640786363	Entorno do Distrito Federal	Entorno de Brasília
5215603	Padre Bernardo	2017	314	1015	Total	32148	3,157272614	Entorno do Distrito Federal	Entorno de Brasília
5215603	Padre Bernardo	2018	7	42	Adensado	33228	0,126399422	Entorno do Distrito Federal	Entorno de Brasília
5215603	Padre Bernardo	2018	10	12	Cômodo	33228	0,036114121	Entorno do Distrito Federal	Entorno de Brasília
5215603	Padre Bernardo	2018	33	83	Improvizado	33228	0,249789334	Entorno do Distrito Federal	Entorno de Brasília
5215603	Padre Bernardo	2018	194	664	Ônus	33228	1,998314674	Entorno do Distrito Federal	Entorno de Brasília
5215603	Padre Bernardo	2018	51	125	Rústico	33228	0,376188756	Entorno do Distrito Federal	Entorno de Brasília
5215603	Padre Bernardo	2018	295	926	Total	33228	2,786806308	Entorno do Distrito Federal	Entorno de Brasília
5215603	Padre Bernardo	2019	8	44	Adensado	33835	0,130042855	Entorno do Distrito Federal	Entorno de Brasília
5215603	Padre Bernardo	2019	14	24	Cômodo	33835	0,070932466	Entorno do Distrito Federal	Entorno de Brasília
5215603	Padre Bernardo	2019	52	141	Improvizado	33835	0,41672824	Entorno do Distrito Federal	Entorno de Brasília
5215603	Padre Bernardo	2019	177	554	Ônus	33835	1,637357766	Entorno do Distrito Federal	Entorno de Brasília
5215603	Padre Bernardo	2019	44	111	Rústico	33835	0,328062657	Entorno do Distrito Federal	Entorno de Brasília
5215603	Padre Bernardo	2019	295	874	Total	33835	2,583123984	Entorno do Distrito Federal	Entorno de Brasília
5215603	Padre Bernardo	2020	7	39	Adensado	34430	0,113273308	Entorno do Distrito Federal	Entorno de Brasília
5215603	Padre Bernardo	2020	14	24	Cômodo	34430	0,069706651	Entorno do Distrito Federal	Entorno de Brasília
5215603	Padre Bernardo	2020	45	122	Improvizado	34430	0,354342143	Entorno do Distrito Federal	Entorno de Brasília
5215603	Padre Bernardo	2020	180	554	Ônus	34430	1,609061865	Entorno do Distrito Federal	Entorno de Brasília
5215603	Padre Bernardo	2020	41	101	Rústico	34430	0,293348824	Entorno do Distrito Federal	Entorno de Brasília
5215603	Padre Bernardo	2020	287	840	Total	34430	2,439732791	Entorno do Distrito Federal	Entorno de Brasília
5215603	Padre Bernardo	2021	5	32	Adensado	35011	0,091399846	Entorno do Distrito Federal	Entorno de Brasília
5215603	Padre Bernardo	2021	12	21	Cômodo	35011	0,059981149	Entorno do Distrito Federal	Entorno de Brasília
5215603	Padre Bernardo	2021	48	110	Improvizado	35011	0,31418697	Entorno do Distrito Federal	Entorno de Brasília
5215603	Padre Bernardo	2021	416	1157	Ônus	35011	3,304675673	Entorno do Distrito Federal	Entorno de Brasília
5215603	Padre Bernardo	2021	44	118	Rústico	35011	0,337036931	Entorno do Distrito Federal	Entorno de Brasília
5215603	Padre Bernardo	2021	525	1438	Total	35011	4,107280569	Entorno do Distrito Federal	Entorno de Brasília
5215652	Palestina de Goiás	2017	1	3	Cômodo	3514	0,085372795	Oeste Goiano	Sudoeste de Goiás
5215652	Palestina de Goiás	2017	20	48	Improvizado	3514	1,365964713	Oeste Goiano	Sudoeste de Goiás
5215652	Palestina de Goiás	2017	41	114	Ônus	3514	3,244166192	Oeste Goiano	Sudoeste de Goiás
5215652	Palestina de Goiás	2017	16	39	Rústico	3514	1,109846329	Oeste Goiano	Sudoeste de Goiás
5215652	Palestina de Goiás	2017	78	204	Total	3514	5,805350028	Oeste Goiano	Sudoeste de Goiás
5215652	Palestina de Goiás	2018	1	4	Adensado	3460	0,115606936	Oeste Goiano	Sudoeste de Goiás
5215652	Palestina de Goiás	2018	9	17	Improvizado	3460	0,49132948	Oeste Goiano	Sudoeste de Goiás
5215652	Palestina de Goiás	2018	63	183	Ônus	3460	5,289017341	Oeste Goiano	Sudoeste de Goiás
5215652	Palestina de Goiás	2018	15	34	Rústico	3460	0,98265896	Oeste Goiano	Sudoeste de Goiás
5215652	Palestina de Goiás	2018	88	238	Total	3460	6,878612717	Oeste Goiano	Sudoeste de Goiás
5215652	Palestina de Goiás	2019	2	11	Adensado	3464	0,317551963	Oeste Goiano	Sudoeste de Goiás
5215652	Palestina de Goiás	2019	4	8	Improvizado	3464	0,230946882	Oeste Goiano	Sudoeste de Goiás
5215652	Palestina de Goiás	2019	63	185	Ônus	3464	5,340646651	Oeste Goiano	Sudoeste de Goiás
5215652	Palestina de Goiás	2019	16	37	Rústico	3464	1,06812933	Oeste Goiano	Sudoeste de Goiás
5215652	Palestina de Goiás	2019	85	241	Total	3464	6,957274827	Oeste Goiano	Sudoeste de Goiás
5215652	Palestina de Goiás	2020	2	11	Adensado	3467	0,317277185	Oeste Goiano	Sudoeste de Goiás
5215652	Palestina de Goiás	2020	4	8	Improvizado	3467	0,230747044	Oeste Goiano	Sudoeste de Goiás
5215652	Palestina de Goiás	2020	61	173	Ônus	3467	4,989904817	Oeste Goiano	Sudoeste de Goiás
5215652	Palestina de Goiás	2020	16	37	Rústico	3467	1,067205076	Oeste Goiano	Sudoeste de Goiás
5215652	Palestina de Goiás	2020	83	229	Total	3467	6,605134122	Oeste Goiano	Sudoeste de Goiás
5215652	Palestina de Goiás	2021	1	7	Adensado	3470	0,201729107	Oeste Goiano	Sudoeste de Goiás
5215652	Palestina de Goiás	2021	1	1	Cômodo	3470	0,028818444	Oeste Goiano	Sudoeste de Goiás
5215652	Palestina de Goiás	2021	2	4	Improvizado	3470	0,115273775	Oeste Goiano	Sudoeste de Goiás
5215652	Palestina de Goiás	2021	58	152	Ônus	3470	4,380403458	Oeste Goiano	Sudoeste de Goiás
5215652	Palestina de Goiás	2021	13	26	Rústico	3470	0,749279539	Oeste Goiano	Sudoeste de Goiás
5215652	Palestina de Goiás	2021	75	190	Total	3470	5,475504323	Oeste Goiano	Sudoeste de Goiás
5215702	Palmeiras de Goiás	2017	9	43	Adensado	27304	0,157486083	Oeste Goiano	Vale do Rio dos Bois
5215702	Palmeiras de Goiás	2017	7	11	Improvizado	27304	0,040287137	Oeste Goiano	Vale do Rio dos Bois
5215702	Palmeiras de Goiás	2017	1072	2935	Ônus	27304	10,74934076	Oeste Goiano	Vale do Rio dos Bois
5215702	Palmeiras de Goiás	2017	21	69	Rústico	27304	0,252710226	Oeste Goiano	Vale do Rio dos Bois
5215702	Palmeiras de Goiás	2017	1109	3058	Total	27304	11,1998242	Oeste Goiano	Vale do Rio dos Bois
5215702	Palmeiras de Goiás	2018	10	55	Adensado	28313	0,194257055	Oeste Goiano	Vale do Rio dos Bois
5215702	Palmeiras de Goiás	2018	4	9	Improvizado	28313	0,031787518	Oeste Goiano	Vale do Rio dos Bois
5215702	Palmeiras de Goiás	2018	783	2049	Ônus	28313	7,236958288	Oeste Goiano	Vale do Rio dos Bois
5215702	Palmeiras de Goiás	2018	9	36	Rústico	28313	0,127150072	Oeste Goiano	Vale do Rio dos Bois
5215702	Palmeiras de Goiás	2018	806	2149	Total	28313	7,590152933	Oeste Goiano	Vale do Rio dos Bois
5215702	Palmeiras de Goiás	2019	5	28	Adensado	28858	0,097026821	Oeste Goiano	Vale do Rio dos Bois
5215702	Palmeiras de Goiás	2019	14	35	Improvizado	28858	0,121283526	Oeste Goiano	Vale do Rio dos Bois
5215702	Palmeiras de Goiás	2019	680	1789	Ônus	28858	6,199320812	Oeste Goiano	Vale do Rio dos Bois
5215702	Palmeiras de Goiás	2019	5	18	Rústico	28858	0,062374385	Oeste Goiano	Vale do Rio dos Bois



5215702	Palmeiras de Goiás	2019	704	1870	Total	28858	6,480005544	Oeste Goiano	Vale do Rio dos Bois
5215702	Palmeiras de Goiás	2020	5	28	Adensado	29392	0,095264017	Oeste Goiano	Vale do Rio dos Bois
5215702	Palmeiras de Goiás	2020	13	32	Improvisado	29392	0,108873163	Oeste Goiano	Vale do Rio dos Bois
5215702	Palmeiras de Goiás	2020	653	1746	Ônus	29392	5,940391943	Oeste Goiano	Vale do Rio dos Bois
5215702	Palmeiras de Goiás	2020	4	15	Rústico	29392	0,051034295	Oeste Goiano	Vale do Rio dos Bois
5215702	Palmeiras de Goiás	2020	675	1821	Total	29392	6,195563419	Oeste Goiano	Vale do Rio dos Bois
5215702	Palmeiras de Goiás	2021	4	19	Adensado	29915	0,063513288	Oeste Goiano	Vale do Rio dos Bois
5215702	Palmeiras de Goiás	2021	9	19	Improvisado	29915	0,063513288	Oeste Goiano	Vale do Rio dos Bois
5215702	Palmeiras de Goiás	2021	702	1896	Ônus	29915	6,337957546	Oeste Goiano	Vale do Rio dos Bois
5215702	Palmeiras de Goiás	2021	5	19	Rústico	29915	0,063513288	Oeste Goiano	Vale do Rio dos Bois
5215702	Palmeiras de Goiás	2021	720	1953	Total	29915	6,528497409	Oeste Goiano	Vale do Rio dos Bois
5215801	Palmelo	2017	1	4	Adensado	2424	0,165016502	Sudeste Goiano	Pires do Rio
5215801	Palmelo	2017	49	106	Ônus	2424	4,372937294	Sudeste Goiano	Pires do Rio
5215801	Palmelo	2017	24	68	Rústico	2424	2,805280528	Sudeste Goiano	Pires do Rio
5215801	Palmelo	2017	74	178	Total	2424	7,343234323	Sudeste Goiano	Pires do Rio
5215801	Palmelo	2018	57	148	Ônus	2380	6,218487395	Sudeste Goiano	Pires do Rio
5215801	Palmelo	2018	12	34	Rústico	2380	1,428571429	Sudeste Goiano	Pires do Rio
5215801	Palmelo	2018	69	182	Total	2380	7,647058824	Sudeste Goiano	Pires do Rio
5215801	Palmelo	2019	60	151	Ônus	2381	6,341873163	Sudeste Goiano	Pires do Rio
5215801	Palmelo	2019	12	31	Rústico	2381	1,301973961	Sudeste Goiano	Pires do Rio
5215801	Palmelo	2019	72	182	Total	2381	7,643847123	Sudeste Goiano	Pires do Rio
5215801	Palmelo	2020	60	148	Ônus	2381	6,215875682	Sudeste Goiano	Pires do Rio
5215801	Palmelo	2020	11	31	Rústico	2381	1,301973961	Sudeste Goiano	Pires do Rio
5215801	Palmelo	2020	71	179	Total	2381	7,517849643	Sudeste Goiano	Pires do Rio
5215801	Palmelo	2021	3	4	Improvisado	2382	0,167926113	Sudeste Goiano	Pires do Rio
5215801	Palmelo	2021	72	164	Ônus	2382	6,884970613	Sudeste Goiano	Pires do Rio
5215801	Palmelo	2021	13	33	Rústico	2382	1,385390428	Sudeste Goiano	Pires do Rio
5215801	Palmelo	2021	88	201	Total	2382	8,438287154	Sudeste Goiano	Pires do Rio
5215900	Palminópolis	2017	57	177	Ônus	3667	4,826833924	Oeste Goiano	Vale do Rio dos Bois
5215900	Palminópolis	2017	8	20	Rústico	3667	0,545404963	Oeste Goiano	Vale do Rio dos Bois
5215900	Palminópolis	2017	65	197	Total	3667	5,372238887	Oeste Goiano	Vale do Rio dos Bois
5215900	Palminópolis	2018	1	1	Improvisado	3589	0,027862914	Oeste Goiano	Vale do Rio dos Bois
5215900	Palminópolis	2018	63	180	Ônus	3589	5,015324603	Oeste Goiano	Vale do Rio dos Bois
5215900	Palminópolis	2018	4	8	Rústico	3589	0,222903316	Oeste Goiano	Vale do Rio dos Bois
5215900	Palminópolis	2018	68	189	Total	3589	5,266090833	Oeste Goiano	Vale do Rio dos Bois
5215900	Palminópolis	2019	2	2	Improvisado	3585	0,055788006	Oeste Goiano	Vale do Rio dos Bois
5215900	Palminópolis	2019	82	225	Ônus	3585	6,276150628	Oeste Goiano	Vale do Rio dos Bois
5215900	Palminópolis	2019	3	5	Rústico	3585	0,139470014	Oeste Goiano	Vale do Rio dos Bois
5215900	Palminópolis	2019	87	232	Total	3585	6,471408647	Oeste Goiano	Vale do Rio dos Bois
5215900	Palminópolis	2020	2	2	Improvisado	3582	0,055834729	Oeste Goiano	Vale do Rio dos Bois
5215900	Palminópolis	2020	79	220	Ônus	3582	6,141820212	Oeste Goiano	Vale do Rio dos Bois
5215900	Palminópolis	2020	3	5	Rústico	3582	0,139586823	Oeste Goiano	Vale do Rio dos Bois
5215900	Palminópolis	2020	84	227	Total	3582	6,337241764	Oeste Goiano	Vale do Rio dos Bois
5215900	Palminópolis	2021	2	2	Improvisado	3578	0,055897149	Oeste Goiano	Vale do Rio dos Bois
5215900	Palminópolis	2021	100	240	Ônus	3578	6,707657909	Oeste Goiano	Vale do Rio dos Bois
5215900	Palminópolis	2021	3	5	Rústico	3578	0,139742873	Oeste Goiano	Vale do Rio dos Bois
5215900	Palminópolis	2021	105	247	Total	3578	6,903297932	Oeste Goiano	Vale do Rio dos Bois
5216007	Panamá	2017	2	13	Adensado	2712	0,479351032	Sul Goiano	Meia Ponte
5216007	Panamá	2017	8	13	Improvisado	2712	0,479351032	Sul Goiano	Meia Ponte
5216007	Panamá	2017	30	87	Ônus	2712	3,207964602	Sul Goiano	Meia Ponte
5216007	Panamá	2017	53	141	Rústico	2712	5,199115044	Sul Goiano	Meia Ponte
5216007	Panamá	2017	93	254	Total	2712	9,365781711	Sul Goiano	Meia Ponte
5216007	Panamá	2018	1	6	Adensado	2627	0,228397411	Sul Goiano	Meia Ponte
5216007	Panamá	2018	4	7	Improvisado	2627	0,266463647	Sul Goiano	Meia Ponte
5216007	Panamá	2018	28	85	Ônus	2627	3,235629996	Sul Goiano	Meia Ponte
5216007	Panamá	2018	42	100	Rústico	2627	3,806623525	Sul Goiano	Meia Ponte
5216007	Panamá	2018	75	198	Total	2627	7,537114579	Sul Goiano	Meia Ponte
5216007	Panamá	2019	1	6	Adensado	2615	0,229445507	Sul Goiano	Meia Ponte
5216007	Panamá	2019	2	3	Improvisado	2615	0,114722753	Sul Goiano	Meia Ponte
5216007	Panamá	2019	30	94	Ônus	2615	3,594646272	Sul Goiano	Meia Ponte
5216007	Panamá	2019	36	75	Rústico	2615	2,868068834	Sul Goiano	Meia Ponte
5216007	Panamá	2019	69	178	Total	2615	6,806883365	Sul Goiano	Meia Ponte
5216007	Panamá	2020	1	6	Adensado	2603	0,230503265	Sul Goiano	Meia Ponte
5216007	Panamá	2020	3	4	Improvisado	2603	0,153668844	Sul Goiano	Meia Ponte
5216007	Panamá	2020	31	98	Ônus	2603	3,764886669	Sul Goiano	Meia Ponte
5216007	Panamá	2020	37	72	Rústico	2603	2,766039186	Sul Goiano	Meia Ponte
5216007	Panamá	2020	72	180	Total	2603	6,915097964	Sul Goiano	Meia Ponte
5216007	Panamá	2021	1	5	Adensado	2590	0,193050193	Sul Goiano	Meia Ponte
5216007	Panamá	2021	4	5	Improvisado	2590	0,193050193	Sul Goiano	Meia Ponte
5216007	Panamá	2021	50	140	Ônus	2590	5,405405405	Sul Goiano	Meia Ponte
5216007	Panamá	2021	35	70	Rústico	2590	2,702702703	Sul Goiano	Meia Ponte
5216007	Panamá	2021	90	220	Total	2590	8,494208494	Sul Goiano	Meia Ponte
5216304	Paranaiguara	2017	3	12	Adensado	9919	0,120979937	Sudoeste Goiano	Quirinópolis
5216304	Paranaiguara	2017	29	70	Improvisado	9919	0,705716302	Sudoeste Goiano	Quirinópolis
5216304	Paranaiguara	2017	105	308	Ônus	9919	3,105151729	Sudoeste Goiano	Quirinópolis
5216304	Paranaiguara	2017	31	75	Rústico	9919	0,756124609	Sudoeste Goiano	Quirinópolis
5216304	Paranaiguara	2017	168	465	Total	9919	4,687972578	Sudoeste Goiano	Quirinópolis
5216304	Paranaiguara	2018	4	16	Adensado	9972	0,160449258	Sudoeste Goiano	Quirinópolis
5216304	Paranaiguara	2018	4	12	Cômodo	9972	0,120336943	Sudoeste Goiano	Quirinópolis
5216304	Paranaiguara	2018	12	21	Improvisado	9972	0,210589651	Sudoeste Goiano	Quirinópolis
5216304	Paranaiguara	2018	184	499	Ônus	9972	5,004011231	Sudoeste Goiano	Quirinópolis
5216304	Paranaiguara	2018	59	144	Rústico	9972	1,444043321	Sudoeste Goiano	Quirinópolis
5216304	Paranaiguara	2018	263	692	Total	9972	6,939430405	Sudoeste Goiano	Quirinópolis
5216304	Paranaiguara	2019	3	12	Adensado	10057	0,119319877	Sudoeste Goiano	Quirinópolis
5216304	Paranaiguara	2019	4	12	Cômodo	10057	0,119319877	Sudoeste Goiano	Quirinópolis
5216304	Paranaiguara	2019	11	15	Improvisado	10057	0,149149846	Sudoeste Goiano	Quirinópolis
5216304	Paranaiguara	2019	198	511	Ônus	10057	5,081038083	Sudoeste Goiano	Quirinópolis
5216304	Paranaiguara	2019	70	151	Rústico	10057	1,501441782	Sudoeste Goiano	Quirinópolis
5216304	Paranaiguara	2019	286	701	Total	10057	6,970269464	Sudoeste Goiano	Quirinópolis

5216304	Paranaiguara	2020	1	4	Adensado	10140	0,039447732	Sudoeste Goiano	Quirinópolis
5216304	Paranaiguara	2020	4	12	Cômodo	10140	0,118343195	Sudoeste Goiano	Quirinópolis
5216304	Paranaiguara	2020	11	16	Improvisado	10140	0,157790927	Sudoeste Goiano	Quirinópolis
5216304	Paranaiguara	2020	207	530	Ônus	10140	5,226824458	Sudoeste Goiano	Quirinópolis
5216304	Paranaiguara	2020	69	142	Rústico	10140	1,400394477	Sudoeste Goiano	Quirinópolis
5216304	Paranaiguara	2020	292	704	Total	10140	6,942800789	Sudoeste Goiano	Quirinópolis
5216304	Paranaiguara	2021	4	12	Cômodo	10221	0,117405342	Sudoeste Goiano	Quirinópolis
5216304	Paranaiguara	2021	10	15	Improvisado	10221	0,146756677	Sudoeste Goiano	Quirinópolis
5216304	Paranaiguara	2021	253	645	Ônus	10221	6,310537129	Sudoeste Goiano	Quirinópolis
5216304	Paranaiguara	2021	82	169	Rústico	10221	1,653458566	Sudoeste Goiano	Quirinópolis
5216304	Paranaiguara	2021	349	841	Total	10221	8,228157715	Sudoeste Goiano	Quirinópolis
5216403	Paraúna	2017	3	13	Adensado	11221	0,115854202	Oeste Goiano	Vale do Rio dos Bois
5216403	Paraúna	2017	2	5	Cômodo	11221	0,044559308	Oeste Goiano	Vale do Rio dos Bois
5216403	Paraúna	2017	15	30	Improvisado	11221	0,267355851	Oeste Goiano	Vale do Rio dos Bois
5216403	Paraúna	2017	271	736	Ônus	11221	6,559130202	Oeste Goiano	Vale do Rio dos Bois
5216403	Paraúna	2017	35	95	Rústico	11221	0,84662686	Oeste Goiano	Vale do Rio dos Bois
5216403	Paraúna	2017	326	879	Total	11221	7,833526424	Oeste Goiano	Vale do Rio dos Bois
5216403	Paraúna	2018	2	8	Adensado	10995	0,072760346	Oeste Goiano	Vale do Rio dos Bois
5216403	Paraúna	2018	1	4	Cômodo	10995	0,036380173	Oeste Goiano	Vale do Rio dos Bois
5216403	Paraúna	2018	13	27	Improvisado	10995	0,245566166	Oeste Goiano	Vale do Rio dos Bois
5216403	Paraúna	2018	310	864	Ônus	10995	7,858117326	Oeste Goiano	Vale do Rio dos Bois
5216403	Paraúna	2018	26	66	Rústico	10995	0,600272851	Oeste Goiano	Vale do Rio dos Bois
5216403	Paraúna	2018	352	969	Total	10995	8,813096862	Oeste Goiano	Vale do Rio dos Bois
5216403	Paraúna	2019	8	16	Improvisado	10988	0,145613396	Oeste Goiano	Vale do Rio dos Bois
5216403	Paraúna	2019	288	791	Ônus	10988	7,198762286	Oeste Goiano	Vale do Rio dos Bois
5216403	Paraúna	2019	24	61	Rústico	10988	0,555151074	Oeste Goiano	Vale do Rio dos Bois
5216403	Paraúna	2019	320	868	Total	10988	7,899526756	Oeste Goiano	Vale do Rio dos Bois
5216403	Paraúna	2020	9	16	Improvisado	10980	0,14571949	Oeste Goiano	Vale do Rio dos Bois
5216403	Paraúna	2020	292	784	Ônus	10980	7,140255009	Oeste Goiano	Vale do Rio dos Bois
5216403	Paraúna	2020	21	55	Rústico	10980	0,500910747	Oeste Goiano	Vale do Rio dos Bois
5216403	Paraúna	2020	322	855	Total	10980	7,786885246	Oeste Goiano	Vale do Rio dos Bois
5216403	Paraúna	2021	2	8	Adensado	10988	0,072806698	Oeste Goiano	Vale do Rio dos Bois
5216403	Paraúna	2021	9	15	Improvisado	10988	0,136512559	Oeste Goiano	Vale do Rio dos Bois
5216403	Paraúna	2021	386	998	Ônus	10988	9,082635602	Oeste Goiano	Vale do Rio dos Bois
5216403	Paraúna	2021	16	41	Rústico	10988	0,373134328	Oeste Goiano	Vale do Rio dos Bois
5216403	Paraúna	2021	413	1062	Total	10988	9,665089188	Oeste Goiano	Vale do Rio dos Bois
5216452	Perolândia	2017	1	4	Adensado	3135	0,127591707	Sudoeste Goiano	Sudoeste de Goiás
5216452	Perolândia	2017	4	11	Improvisado	3135	0,350877193	Sudoeste Goiano	Sudoeste de Goiás
5216452	Perolândia	2017	53	175	Ônus	3135	5,582137161	Sudoeste Goiano	Sudoeste de Goiás
5216452	Perolândia	2017	11	31	Rústico	3135	0,988835726	Sudoeste Goiano	Sudoeste de Goiás
5216452	Perolândia	2017	69	221	Total	3135	7,049441786	Sudoeste Goiano	Sudoeste de Goiás
5216452	Perolândia	2018	3	12	Adensado	3116	0,385109114	Sudoeste Goiano	Sudoeste de Goiás
5216452	Perolândia	2018	8	19	Improvisado	3116	0,609756098	Sudoeste Goiano	Sudoeste de Goiás
5216452	Perolândia	2018	42	136	Ônus	3116	4,364569961	Sudoeste Goiano	Sudoeste de Goiás
5216452	Perolândia	2018	17	37	Rústico	3116	1,187419769	Sudoeste Goiano	Sudoeste de Goiás
5216452	Perolândia	2018	70	204	Total	3116	6,546854942	Sudoeste Goiano	Sudoeste de Goiás
5216452	Perolândia	2019	1	4	Adensado	3129	0,127836369	Sudoeste Goiano	Sudoeste de Goiás
5216452	Perolândia	2019	7	14	Improvisado	3129	0,447427293	Sudoeste Goiano	Sudoeste de Goiás
5216452	Perolândia	2019	34	100	Ônus	3129	3,195909236	Sudoeste Goiano	Sudoeste de Goiás
5216452	Perolândia	2019	18	38	Rústico	3129	1,21444551	Sudoeste Goiano	Sudoeste de Goiás
5216452	Perolândia	2019	60	156	Total	3129	4,985618408	Sudoeste Goiano	Sudoeste de Goiás
5216452	Perolândia	2020	1	4	Adensado	3143	0,127266942	Sudoeste Goiano	Sudoeste de Goiás
5216452	Perolândia	2020	5	16	Improvisado	3143	0,50906777	Sudoeste Goiano	Sudoeste de Goiás
5216452	Perolândia	2020	28	79	Ônus	3143	2,513522113	Sudoeste Goiano	Sudoeste de Goiás
5216452	Perolândia	2020	20	40	Rústico	3143	1,272669424	Sudoeste Goiano	Sudoeste de Goiás
5216452	Perolândia	2020	54	139	Total	3143	4,422526249	Sudoeste Goiano	Sudoeste de Goiás
5216452	Perolândia	2021	1	4	Adensado	3156	0,126742712	Sudoeste Goiano	Sudoeste de Goiás
5216452	Perolândia	2021	6	19	Improvisado	3156	0,602027883	Sudoeste Goiano	Sudoeste de Goiás
5216452	Perolândia	2021	29	84	Ônus	3156	2,661596958	Sudoeste Goiano	Sudoeste de Goiás
5216452	Perolândia	2021	22	47	Rústico	3156	1,489226869	Sudoeste Goiano	Sudoeste de Goiás
5216452	Perolândia	2021	58	154	Total	3156	4,879594423	Sudoeste Goiano	Sudoeste de Goiás
5216809	Petrolina de Goiás	2017	5	21	Adensado	10548	0,199089875	Centro Goiano	Anápolis
5216809	Petrolina de Goiás	2017	5	14	Improvisado	10548	0,132726583	Centro Goiano	Anápolis
5216809	Petrolina de Goiás	2017	137	439	Ônus	10548	4,161926432	Centro Goiano	Anápolis
5216809	Petrolina de Goiás	2017	35	106	Rústico	10548	1,004929845	Centro Goiano	Anápolis
5216809	Petrolina de Goiás	2017	182	580	Total	10548	5,498672734	Centro Goiano	Anápolis
5216809	Petrolina de Goiás	2018	4	16	Adensado	10301	0,155324726	Centro Goiano	Anápolis
5216809	Petrolina de Goiás	2018	6	13	Improvisado	10301	0,12620134	Centro Goiano	Anápolis
5216809	Petrolina de Goiás	2018	77	248	Ônus	10301	2,407533249	Centro Goiano	Anápolis
5216809	Petrolina de Goiás	2018	20	59	Rústico	10301	0,572759926	Centro Goiano	Anápolis
5216809	Petrolina de Goiás	2018	107	336	Total	10301	3,261819241	Centro Goiano	Anápolis
5216809	Petrolina de Goiás	2019	4	16	Adensado	10281	0,155626885	Centro Goiano	Anápolis
5216809	Petrolina de Goiás	2019	6	16	Improvisado	10281	0,155626885	Centro Goiano	Anápolis
5216809	Petrolina de Goiás	2019	76	240	Ônus	10281	2,334403268	Centro Goiano	Anápolis
5216809	Petrolina de Goiás	2019	15	45	Rústico	10281	0,437700613	Centro Goiano	Anápolis
5216809	Petrolina de Goiás	2019	101	317	Total	10281	3,08335765	Centro Goiano	Anápolis
5216809	Petrolina de Goiás	2020	4	16	Adensado	10261	0,155930221	Centro Goiano	Anápolis
5216809	Petrolina de Goiás	2020	6	18	Improvisado	10261	0,175421499	Centro Goiano	Anápolis
5216809	Petrolina de Goiás	2020	77	246	Ônus	10261	2,397427151	Centro Goiano	Anápolis
5216809	Petrolina de Goiás	2020	16	46	Rústico	10261	0,448299386	Centro Goiano	Anápolis
5216809	Petrolina de Goiás	2020	103	326	Total	10261	3,177078257	Centro Goiano	Anápolis
5216809	Petrolina de Goiás	2021	3	12	Adensado	10240	0,1171875	Centro Goiano	Anápolis
5216809	Petrolina de Goiás	2021	6	14	Improvisado	10240	0,13671875	Centro Goiano	Anápolis
5216809	Petrolina de Goiás	2021	134	377	Ônus	10240	3,681640625	Centro Goiano	Anápolis
5216809	Petrolina de Goiás	2021	14	38	Rústico	10240	0,37109375	Centro Goiano	Anápolis
5216809	Petrolina de Goiás	2021	157	441	Total	10240	4,306640625	Centro Goiano	Anápolis
5216908	Pilar de Goiás	2017	1	4	Adensado	2529	0,158165283	Centro Goiano	Ceres
5216908	Pilar de Goiás	2017	1	2	Cômodo	2529	0,079082641	Centro Goiano	Ceres
5216908	Pilar de Goiás	2017	1	2	Improvisado	2529	0,079082641	Centro Goiano	Ceres

5216908	Pilar de Goiás	2017	37	109	Ônus	2529	4,310003954	Centro Goiano	Ceres
5216908	Pilar de Goiás	2017	32	80	Rústico	2529	3,163305654	Centro Goiano	Ceres
5216908	Pilar de Goiás	2017	72	197	Total	2529	7,789640174	Centro Goiano	Ceres
5216908	Pilar de Goiás	2018	1	3	Cômodo	2314	0,129645635	Centro Goiano	Ceres
5216908	Pilar de Goiás	2018	1	1	Improvizado	2314	0,043215212	Centro Goiano	Ceres
5216908	Pilar de Goiás	2018	29	88	Ônus	2314	3,802938634	Centro Goiano	Ceres
5216908	Pilar de Goiás	2018	12	30	Rústico	2314	1,296456353	Centro Goiano	Ceres
5216908	Pilar de Goiás	2018	43	122	Total	2314	5,272255834	Centro Goiano	Ceres
5216908	Pilar de Goiás	2019	1	3	Cômodo	2253	0,133155792	Centro Goiano	Ceres
5216908	Pilar de Goiás	2019	31	83	Ônus	2253	3,68397692	Centro Goiano	Ceres
5216908	Pilar de Goiás	2019	10	22	Rústico	2253	0,97647581	Centro Goiano	Ceres
5216908	Pilar de Goiás	2019	42	108	Total	2253	4,793608522	Centro Goiano	Ceres
5216908	Pilar de Goiás	2020	1	3	Cômodo	2194	0,136736554	Centro Goiano	Ceres
5216908	Pilar de Goiás	2020	31	79	Ônus	2194	3,600729262	Centro Goiano	Ceres
5216908	Pilar de Goiás	2020	10	22	Rústico	2194	1,002734731	Centro Goiano	Ceres
5216908	Pilar de Goiás	2020	42	104	Total	2194	4,740200547	Centro Goiano	Ceres
5216908	Pilar de Goiás	2021	2	4	Cômodo	2135	0,18735363	Centro Goiano	Ceres
5216908	Pilar de Goiás	2021	36	92	Ônus	2135	4,309133489	Centro Goiano	Ceres
5216908	Pilar de Goiás	2021	11	22	Rústico	2135	1,030444965	Centro Goiano	Ceres
5216908	Pilar de Goiás	2021	49	118	Total	2135	5,526932084	Centro Goiano	Ceres
5217104	Piracanjuba	2017	9	50	Adensado	24885	0,200924252	Sul Goiano	Meia Ponte
5217104	Piracanjuba	2017	2	4	Cômodo	24885	0,01607394	Sul Goiano	Meia Ponte
5217104	Piracanjuba	2017	56	114	Improvizado	24885	0,458107294	Sul Goiano	Meia Ponte
5217104	Piracanjuba	2017	454	1308	Ônus	24885	5,256178421	Sul Goiano	Meia Ponte
5217104	Piracanjuba	2017	19	48	Rústico	24885	0,192887281	Sul Goiano	Meia Ponte
5217104	Piracanjuba	2017	540	1524	Total	24885	6,124171187	Sul Goiano	Meia Ponte
5217104	Piracanjuba	2018	8	37	Adensado	24499	0,151026573	Sul Goiano	Meia Ponte
5217104	Piracanjuba	2018	2	2	Cômodo	24499	0,008163599	Sul Goiano	Meia Ponte
5217104	Piracanjuba	2018	26	49	Improvizado	24499	0,200008164	Sul Goiano	Meia Ponte
5217104	Piracanjuba	2018	508	1364	Ônus	24499	5,567574187	Sul Goiano	Meia Ponte
5217104	Piracanjuba	2018	16	40	Rústico	24499	0,16327197	Sul Goiano	Meia Ponte
5217104	Piracanjuba	2018	560	1492	Total	24499	6,090044492	Sul Goiano	Meia Ponte
5217104	Piracanjuba	2019	9	40	Adensado	24524	0,163105529	Sul Goiano	Meia Ponte
5217104	Piracanjuba	2019	4	4	Cômodo	24524	0,016310553	Sul Goiano	Meia Ponte
5217104	Piracanjuba	2019	19	41	Improvizado	24524	0,167183168	Sul Goiano	Meia Ponte
5217104	Piracanjuba	2019	538	1404	Ônus	24524	5,725004078	Sul Goiano	Meia Ponte
5217104	Piracanjuba	2019	15	37	Rústico	24524	0,150872615	Sul Goiano	Meia Ponte
5217104	Piracanjuba	2019	585	1526	Total	24524	6,222475942	Sul Goiano	Meia Ponte
5217104	Piracanjuba	2020	9	40	Adensado	24548	0,162946065	Sul Goiano	Meia Ponte
5217104	Piracanjuba	2020	4	4	Cômodo	24548	0,016294606	Sul Goiano	Meia Ponte
5217104	Piracanjuba	2020	16	38	Improvizado	24548	0,154798762	Sul Goiano	Meia Ponte
5217104	Piracanjuba	2020	554	1427	Ônus	24548	5,813100864	Sul Goiano	Meia Ponte
5217104	Piracanjuba	2020	15	39	Rústico	24548	0,158872413	Sul Goiano	Meia Ponte
5217104	Piracanjuba	2020	598	1548	Total	24548	6,30601271	Sul Goiano	Meia Ponte
5217104	Piracanjuba	2021	13	60	Adensado	24543	0,244468891	Sul Goiano	Meia Ponte
5217104	Piracanjuba	2021	6	6	Cômodo	24543	0,024446889	Sul Goiano	Meia Ponte
5217104	Piracanjuba	2021	27	49	Improvizado	24543	0,199649595	Sul Goiano	Meia Ponte
5217104	Piracanjuba	2021	644	1608	Ônus	24543	6,551766288	Sul Goiano	Meia Ponte
5217104	Piracanjuba	2021	23	61	Rústico	24543	0,248543373	Sul Goiano	Meia Ponte
5217104	Piracanjuba	2021	713	1784	Total	24543	7,268875036	Sul Goiano	Meia Ponte
5217203	Piranhas	2017	1	4	Adensado	11022	0,036291054	Oeste Goiano	Aragarças
5217203	Piranhas	2017	1	2	Cômodo	11022	0,018145527	Oeste Goiano	Aragarças
5217203	Piranhas	2017	16	37	Improvizado	11022	0,335692252	Oeste Goiano	Aragarças
5217203	Piranhas	2017	209	625	Ônus	11022	5,670477227	Oeste Goiano	Aragarças
5217203	Piranhas	2017	70	207	Rústico	11022	1,878062058	Oeste Goiano	Aragarças
5217203	Piranhas	2017	297	875	Total	11022	7,938668118	Oeste Goiano	Aragarças
5217203	Piranhas	2018	3	5	Cômodo	10501	0,047614513	Oeste Goiano	Aragarças
5217203	Piranhas	2018	35	45	Improvizado	10501	0,428530616	Oeste Goiano	Aragarças
5217203	Piranhas	2018	209	545	Ônus	10501	5,189981906	Oeste Goiano	Aragarças
5217203	Piranhas	2018	58	149	Rústico	10501	1,418912485	Oeste Goiano	Aragarças
5217203	Piranhas	2018	305	744	Total	10501	7,08503952	Oeste Goiano	Aragarças
5217203	Piranhas	2019	1	4	Adensado	10385	0,038517092	Oeste Goiano	Aragarças
5217203	Piranhas	2019	8	12	Cômodo	10385	0,115551276	Oeste Goiano	Aragarças
5217203	Piranhas	2019	31	41	Improvizado	10385	0,394800193	Oeste Goiano	Aragarças
5217203	Piranhas	2019	229	611	Ônus	10385	5,883485797	Oeste Goiano	Aragarças
5217203	Piranhas	2019	48	105	Rústico	10385	1,011073664	Oeste Goiano	Aragarças
5217203	Piranhas	2019	317	773	Total	10385	7,443428021	Oeste Goiano	Aragarças
5217203	Piranhas	2020	1	4	Adensado	10272	0,03894081	Oeste Goiano	Aragarças
5217203	Piranhas	2020	7	10	Cômodo	10272	0,097352025	Oeste Goiano	Aragarças
5217203	Piranhas	2020	29	36	Improvizado	10272	0,35046729	Oeste Goiano	Aragarças
5217203	Piranhas	2020	236	628	Ônus	10272	6,113707165	Oeste Goiano	Aragarças
5217203	Piranhas	2020	43	97	Rústico	10272	0,944314642	Oeste Goiano	Aragarças
5217203	Piranhas	2020	316	775	Total	10272	7,544781931	Oeste Goiano	Aragarças
5217203	Piranhas	2021	2	8	Adensado	10161	0,078732408	Oeste Goiano	Aragarças
5217203	Piranhas	2021	5	7	Cômodo	10161	0,068890857	Oeste Goiano	Aragarças
5217203	Piranhas	2021	31	47	Improvizado	10161	0,462552898	Oeste Goiano	Aragarças
5217203	Piranhas	2021	285	696	Ônus	10161	6,849719516	Oeste Goiano	Aragarças
5217203	Piranhas	2021	39	90	Rústico	10161	0,885739593	Oeste Goiano	Aragarças
5217203	Piranhas	2021	362	848	Total	10161	8,345635272	Oeste Goiano	Aragarças
5217302	Pirenópolis	2017	16	78	Adensado	24761	0,31501151	Entorno do Distrito Federal	Entorno de Brasília
5217302	Pirenópolis	2017	4	9	Cômodo	24761	0,036347482	Entorno do Distrito Federal	Entorno de Brasília
5217302	Pirenópolis	2017	1	1	Improvizado	24761	0,004038609	Entorno do Distrito Federal	Entorno de Brasília
5217302	Pirenópolis	2017	569	1786	Ônus	24761	7,212955858	Entorno do Distrito Federal	Entorno de Brasília
5217302	Pirenópolis	2017	21	62	Rústico	24761	0,250393764	Entorno do Distrito Federal	Entorno de Brasília
5217302	Pirenópolis	2017	611	1936	Total	24761	7,818747223	Entorno do Distrito Federal	Entorno de Brasília
5217302	Pirenópolis	2018	11	53	Adensado	24749	0,214150067	Entorno do Distrito Federal	Entorno de Brasília
5217302	Pirenópolis	2018	3	6	Cômodo	24749	0,024243404	Entorno do Distrito Federal	Entorno de Brasília
5217302	Pirenópolis	2018	4	5	Improvizado	24749	0,020202836	Entorno do Distrito Federal	Entorno de Brasília
5217302	Pirenópolis	2018	530	1564	Ônus	24749	6,31944725	Entorno do Distrito Federal	Entorno de Brasília

5217302	Pirenópolis	2018	13	34	Rústico	24749	0,137379288	Entorno do Distrito Federal	Entorno de Brasília
5217302	Pirenópolis	2018	561	1662	Total	24749	6,715422845	Entorno do Distrito Federal	Entorno de Brasília
5217302	Pirenópolis	2019	9	50	Adensado	24908	0,200738718	Entorno do Distrito Federal	Entorno de Brasília
5217302	Pirenópolis	2019	6	9	Cômodo	24908	0,036132969	Entorno do Distrito Federal	Entorno de Brasília
5217302	Pirenópolis	2019	8	15	Improvizado	24908	0,060221616	Entorno do Distrito Federal	Entorno de Brasília
5217302	Pirenópolis	2019	529	1479	Ônus	24908	5,937851293	Entorno do Distrito Federal	Entorno de Brasília
5217302	Pirenópolis	2019	11	21	Rústico	24908	0,084310262	Entorno do Distrito Federal	Entorno de Brasília
5217302	Pirenópolis	2019	563	1574	Total	24908	6,319254858	Entorno do Distrito Federal	Entorno de Brasília
5217302	Pirenópolis	2020	8	41	Adensado	25064	0,163581232	Entorno do Distrito Federal	Entorno de Brasília
5217302	Pirenópolis	2020	6	9	Cômodo	25064	0,035908075	Entorno do Distrito Federal	Entorno de Brasília
5217302	Pirenópolis	2020	14	30	Improvizado	25064	0,119693584	Entorno do Distrito Federal	Entorno de Brasília
5217302	Pirenópolis	2020	532	1450	Ônus	25064	5,785189914	Entorno do Distrito Federal	Entorno de Brasília
5217302	Pirenópolis	2020	11	21	Rústico	25064	0,083785509	Entorno do Distrito Federal	Entorno de Brasília
5217302	Pirenópolis	2020	571	1551	Total	25064	6,188158315	Entorno do Distrito Federal	Entorno de Brasília
5217302	Pirenópolis	2021	8	42	Adensado	25218	0,166547704	Entorno do Distrito Federal	Entorno de Brasília
5217302	Pirenópolis	2021	5	9	Cômodo	25218	0,035688794	Entorno do Distrito Federal	Entorno de Brasília
5217302	Pirenópolis	2021	13	27	Improvizado	25218	0,107066381	Entorno do Distrito Federal	Entorno de Brasília
5217302	Pirenópolis	2021	599	1580	Ônus	25218	6,265366008	Entorno do Distrito Federal	Entorno de Brasília
5217302	Pirenópolis	2021	12	25	Rústico	25218	0,099135538	Entorno do Distrito Federal	Entorno de Brasília
5217302	Pirenópolis	2021	637	1683	Total	25218	6,673804425	Entorno do Distrito Federal	Entorno de Brasília
5217401	Pires do Rio	2017	5	24	Adensado	31151	0,077044076	Sudeste Goiano	Pires do Rio
5217401	Pires do Rio	2017	2	5	Improvizado	31151	0,016050849	Sudeste Goiano	Pires do Rio
5217401	Pires do Rio	2017	501	1378	Ônus	31151	4,423614009	Sudeste Goiano	Pires do Rio
5217401	Pires do Rio	2017	13	39	Rústico	31151	0,125196623	Sudeste Goiano	Pires do Rio
5217401	Pires do Rio	2017	521	1446	Total	31151	4,641905557	Sudeste Goiano	Pires do Rio
5217401	Pires do Rio	2018	5	21	Adensado	31225	0,067253803	Sudeste Goiano	Pires do Rio
5217401	Pires do Rio	2018	46	89	Improvizado	31225	0,285028022	Sudeste Goiano	Pires do Rio
5217401	Pires do Rio	2018	220	539	Ônus	31225	1,726180945	Sudeste Goiano	Pires do Rio
5217401	Pires do Rio	2018	9	28	Rústico	31225	0,089671737	Sudeste Goiano	Pires do Rio
5217401	Pires do Rio	2018	280	677	Total	31225	2,168134508	Sudeste Goiano	Pires do Rio
5217401	Pires do Rio	2019	7	31	Adensado	31458	0,098544091	Sudeste Goiano	Pires do Rio
5217401	Pires do Rio	2019	47	97	Improvizado	31458	0,308347638	Sudeste Goiano	Pires do Rio
5217401	Pires do Rio	2019	250	639	Ônus	31458	2,031279802	Sudeste Goiano	Pires do Rio
5217401	Pires do Rio	2019	8	27	Rústico	31458	0,085828724	Sudeste Goiano	Pires do Rio
5217401	Pires do Rio	2019	312	794	Total	31458	2,524000254	Sudeste Goiano	Pires do Rio
5217401	Pires do Rio	2020	6	26	Adensado	31686	0,082055166	Sudeste Goiano	Pires do Rio
5217401	Pires do Rio	2020	53	114	Improvizado	31686	0,359780345	Sudeste Goiano	Pires do Rio
5217401	Pires do Rio	2020	264	674	Ônus	31686	2,127122388	Sudeste Goiano	Pires do Rio
5217401	Pires do Rio	2020	9	30	Rústico	31686	0,094679038	Sudeste Goiano	Pires do Rio
5217401	Pires do Rio	2020	332	844	Total	31686	2,663636937	Sudeste Goiano	Pires do Rio
5217401	Pires do Rio	2021	11	46	Adensado	31909	0,144159955	Sudeste Goiano	Pires do Rio
5217401	Pires do Rio	2021	81	193	Improvizado	31909	0,604845028	Sudeste Goiano	Pires do Rio
5217401	Pires do Rio	2021	429	1092	Ônus	31909	3,422231972	Sudeste Goiano	Pires do Rio
5217401	Pires do Rio	2021	6	24	Rústico	31909	0,075213889	Sudeste Goiano	Pires do Rio
5217401	Pires do Rio	2021	527	1355	Total	31909	4,246450845	Sudeste Goiano	Pires do Rio
5217609	Planaltina	2017	57	282	Adensado	88863	0,317342426	Entorno do Distrito Federal	Entorno de Brasília
5217609	Planaltina	2017	7	25	Cômodo	88863	0,028133194	Entorno do Distrito Federal	Entorno de Brasília
5217609	Planaltina	2017	18	55	Improvizado	88863	0,061893026	Entorno do Distrito Federal	Entorno de Brasília
5217609	Planaltina	2017	1585	4808	Ônus	88863	5,41057583	Entorno do Distrito Federal	Entorno de Brasília
5217609	Planaltina	2017	65	185	Rústico	88863	0,208185634	Entorno do Distrito Federal	Entorno de Brasília
5217609	Planaltina	2017	1732	5355	Total	88863	6,02613011	Entorno do Distrito Federal	Entorno de Brasília
5217609	Planaltina	2018	50	260	Adensado	89181	0,29154192	Entorno do Distrito Federal	Entorno de Brasília
5217609	Planaltina	2018	5	12	Cômodo	89181	0,013455781	Entorno do Distrito Federal	Entorno de Brasília
5217609	Planaltina	2018	34	77	Improvizado	89181	0,086341261	Entorno do Distrito Federal	Entorno de Brasília
5217609	Planaltina	2018	1506	4517	Ônus	89181	5,064980209	Entorno do Distrito Federal	Entorno de Brasília
5217609	Planaltina	2018	69	176	Rústico	89181	0,197351454	Entorno do Distrito Federal	Entorno de Brasília
5217609	Planaltina	2018	1664	5042	Total	89181	5,653670625	Entorno do Distrito Federal	Entorno de Brasília
5217609	Planaltina	2019	48	237	Adensado	89918	0,263573478	Entorno do Distrito Federal	Entorno de Brasília
5217609	Planaltina	2019	12	27	Cômodo	89918	0,030027358	Entorno do Distrito Federal	Entorno de Brasília
5217609	Planaltina	2019	42	93	Improvizado	89918	0,103427567	Entorno do Distrito Federal	Entorno de Brasília
5217609	Planaltina	2019	1662	4569	Ônus	89918	5,081296292	Entorno do Distrito Federal	Entorno de Brasília
5217609	Planaltina	2019	77	191	Rústico	89918	0,212415757	Entorno do Distrito Federal	Entorno de Brasília
5217609	Planaltina	2019	1841	5117	Total	89918	5,690740452	Entorno do Distrito Federal	Entorno de Brasília
5217609	Planaltina	2020	47	229	Adensado	90640	0,252647838	Entorno do Distrito Federal	Entorno de Brasília
5217609	Planaltina	2020	15	34	Cômodo	90640	0,037511033	Entorno do Distrito Federal	Entorno de Brasília
5217609	Planaltina	2020	46	117	Improvizado	90640	0,129082083	Entorno do Distrito Federal	Entorno de Brasília
5217609	Planaltina	2020	1701	4616	Ônus	90640	5,092674316	Entorno do Distrito Federal	Entorno de Brasília
5217609	Planaltina	2020	69	177	Rústico	90640	0,195278023	Entorno do Distrito Federal	Entorno de Brasília
5217609	Planaltina	2020	1878	5173	Total	90640	5,707193292	Entorno do Distrito Federal	Entorno de Brasília
5217609	Planaltina	2021	33	169	Adensado	91345	0,185012863	Entorno do Distrito Federal	Entorno de Brasília
5217609	Planaltina	2021	16	31	Cômodo	91345	0,033937271	Entorno do Distrito Federal	Entorno de Brasília
5217609	Planaltina	2021	70	156	Improvizado	91345	0,170781105	Entorno do Distrito Federal	Entorno de Brasília
5217609	Planaltina	2021	1803	4842	Ônus	91345	5,300782747	Entorno do Distrito Federal	Entorno de Brasília
5217609	Planaltina	2021	93	215	Rústico	91345	0,235371394	Entorno do Distrito Federal	Entorno de Brasília
5217609	Planaltina	2021	2015	5413	Total	91345	5,92588538	Entorno do Distrito Federal	Entorno de Brasília
5217708	Pontalina	2017	3	12	Adensado	17991	0,066700017	Sul Goiano	Meia Ponte
5217708	Pontalina	2017	5	8	Improvizado	17991	0,044466678	Sul Goiano	Meia Ponte
5217708	Pontalina	2017	478	1370	Ônus	17991	7,61491857	Sul Goiano	Meia Ponte
5217708	Pontalina	2017	142	414	Rústico	17991	2,301150575	Sul Goiano	Meia Ponte
5217708	Pontalina	2017	628	1804	Total	17991	10,02723584	Sul Goiano	Meia Ponte
5217708	Pontalina	2018	2	8	Adensado	17777	0,045001969	Sul Goiano	Meia Ponte
5217708	Pontalina	2018	11	20	Improvizado	17777	0,112504922	Sul Goiano	Meia Ponte
5217708	Pontalina	2018	490	1323	Ônus	17777	7,442200596	Sul Goiano	Meia Ponte
5217708	Pontalina	2018	156	396	Rústico	17777	2,227597457	Sul Goiano	Meia Ponte
5217708	Pontalina	2018	659	1747	Total	17777	9,827304945	Sul Goiano	Meia Ponte
5217708	Pontalina	2019	12	21	Improvizado	17819	0,117851731	Sul Goiano	Meia Ponte
5217708	Pontalina	2019	479	1220	Ônus	17819	6,84662439	Sul Goiano	Meia Ponte
5217708	Pontalina	2019	151	384	Rústico	17819	2,155003087	Sul Goiano	Meia Ponte
5217708	Pontalina	2019	642	1625	Total	17819	9,119479208	Sul Goiano	Meia Ponte

5217708	Pontalina	2020	11	19	Improvisado	17860	0,106382979	Sul Goiano	Meia Ponte
5217708	Pontalina	2020	507	1292	Ônus	17860	7,234042553	Sul Goiano	Meia Ponte
5217708	Pontalina	2020	150	373	Rústico	17860	2,088465845	Sul Goiano	Meia Ponte
5217708	Pontalina	2020	668	1684	Total	17860	9,428891377	Sul Goiano	Meia Ponte
5217708	Pontalina	2021	7	35	Adensado	17899	0,19554165	Sul Goiano	Meia Ponte
5217708	Pontalina	2021	10	20	Improvisado	17899	0,111738086	Sul Goiano	Meia Ponte
5217708	Pontalina	2021	666	1662	Ônus	17899	9,28543494	Sul Goiano	Meia Ponte
5217708	Pontalina	2021	168	400	Rústico	17899	2,234761719	Sul Goiano	Meia Ponte
5217708	Pontalina	2021	851	2117	Total	17899	11,8274764	Sul Goiano	Meia Ponte
5218003	Porangatu	2017	28	137	Adensado	45305	0,302394879	Norte Goiano	Porangatu
5218003	Porangatu	2017	6	19	Cômodo	45305	0,041937976	Norte Goiano	Porangatu
5218003	Porangatu	2017	24	57	Improvisado	45305	0,125813928	Norte Goiano	Porangatu
5218003	Porangatu	2017	903	2670	Ônus	45305	5,893389251	Norte Goiano	Porangatu
5218003	Porangatu	2017	109	286	Rústico	45305	0,631276901	Norte Goiano	Porangatu
5218003	Porangatu	2017	1070	3169	Total	45305	6,994812935	Norte Goiano	Porangatu
5218003	Porangatu	2018	15	66	Adensado	45151	0,146176164	Norte Goiano	Porangatu
5218003	Porangatu	2018	3	11	Cômodo	45151	0,024362694	Norte Goiano	Porangatu
5218003	Porangatu	2018	31	64	Improvisado	45151	0,141746584	Norte Goiano	Porangatu
5218003	Porangatu	2018	619	1853	Ônus	45151	4,104006556	Norte Goiano	Porangatu
5218003	Porangatu	2018	70	175	Rústico	45151	0,387588315	Norte Goiano	Porangatu
5218003	Porangatu	2018	738	2169	Total	45151	4,803880313	Norte Goiano	Porangatu
5218003	Porangatu	2019	17	75	Adensado	45394	0,165220073	Norte Goiano	Porangatu
5218003	Porangatu	2019	2	5	Cômodo	45394	0,011014672	Norte Goiano	Porangatu
5218003	Porangatu	2019	32	67	Improvisado	45394	0,147596599	Norte Goiano	Porangatu
5218003	Porangatu	2019	661	1957	Ônus	45394	4,311142442	Norte Goiano	Porangatu
5218003	Porangatu	2019	58	149	Rústico	45394	0,328237212	Norte Goiano	Porangatu
5218003	Porangatu	2019	770	2253	Total	45394	4,963210997	Norte Goiano	Porangatu
5218003	Porangatu	2020	15	70	Adensado	45633	0,15339776	Norte Goiano	Porangatu
5218003	Porangatu	2020	3	6	Cômodo	45633	0,013148379	Norte Goiano	Porangatu
5218003	Porangatu	2020	39	91	Improvisado	45633	0,199417089	Norte Goiano	Porangatu
5218003	Porangatu	2020	697	2025	Ônus	45633	4,437578069	Norte Goiano	Porangatu
5218003	Porangatu	2020	43	107	Rústico	45633	0,234479434	Norte Goiano	Porangatu
5218003	Porangatu	2020	797	2299	Total	45633	5,038020731	Norte Goiano	Porangatu
5218003	Porangatu	2021	10	49	Adensado	45866	0,106832948	Norte Goiano	Porangatu
5218003	Porangatu	2021	5	12	Cômodo	45866	0,026163171	Norte Goiano	Porangatu
5218003	Porangatu	2021	40	88	Improvisado	45866	0,191863254	Norte Goiano	Porangatu
5218003	Porangatu	2021	758	2121	Ônus	45866	4,62434047	Norte Goiano	Porangatu
5218003	Porangatu	2021	30	86	Rústico	45866	0,187502725	Norte Goiano	Porangatu
5218003	Porangatu	2021	843	2356	Total	45866	5,136702568	Norte Goiano	Porangatu
5218052	Porteirão	2017	85	171	Improvisado	3758	4,550292709	Sul Goiano	Meia Ponte
5218052	Porteirão	2017	75	174	Ônus	3758	4,630122406	Sul Goiano	Meia Ponte
5218052	Porteirão	2017	11	29	Rústico	3758	0,771687068	Sul Goiano	Meia Ponte
5218052	Porteirão	2017	171	374	Total	3758	9,952102182	Sul Goiano	Meia Ponte
5218052	Porteirão	2018	59	126	Improvisado	3830	3,289817232	Sul Goiano	Meia Ponte
5218052	Porteirão	2018	51	116	Ônus	3830	3,028720627	Sul Goiano	Meia Ponte
5218052	Porteirão	2018	5	14	Rústico	3830	0,365535248	Sul Goiano	Meia Ponte
5218052	Porteirão	2018	115	256	Total	3830	6,684073107	Sul Goiano	Meia Ponte
5218052	Porteirão	2019	1	4	Adensado	3881	0,10306622	Sul Goiano	Meia Ponte
5218052	Porteirão	2019	69	154	Improvisado	3881	3,968049472	Sul Goiano	Meia Ponte
5218052	Porteirão	2019	41	97	Ônus	3881	2,499355836	Sul Goiano	Meia Ponte
5218052	Porteirão	2019	4	10	Rústico	3881	0,25766555	Sul Goiano	Meia Ponte
5218052	Porteirão	2019	115	265	Total	3881	6,828137078	Sul Goiano	Meia Ponte
5218052	Porteirão	2020	73	157	Improvisado	3931	3,993894683	Sul Goiano	Meia Ponte
5218052	Porteirão	2020	46	123	Ônus	3931	3,128974816	Sul Goiano	Meia Ponte
5218052	Porteirão	2020	4	10	Rústico	3931	0,254388196	Sul Goiano	Meia Ponte
5218052	Porteirão	2020	123	290	Total	3931	7,377257695	Sul Goiano	Meia Ponte
5218052	Porteirão	2021	147	334	Improvisado	3979	8,394068862	Sul Goiano	Meia Ponte
5218052	Porteirão	2021	37	104	Ônus	3979	2,613722041	Sul Goiano	Meia Ponte
5218052	Porteirão	2021	5	13	Rústico	3979	0,326715255	Sul Goiano	Meia Ponte
5218052	Porteirão	2021	189	451	Total	3979	11,33450616	Sul Goiano	Meia Ponte
5218102	Portelândia	2017	114	287	Ônus	4044	7,096933729	Sudoeste Goiano	Sudoeste de Goiás
5218102	Portelândia	2017	13	37	Rústico	4044	0,914935707	Sudoeste Goiano	Sudoeste de Goiás
5218102	Portelândia	2017	127	324	Total	4044	8,011869436	Sudoeste Goiano	Sudoeste de Goiás
5218102	Portelândia	2018	2	11	Adensado	4000	0,275	Sudoeste Goiano	Sudoeste de Goiás
5218102	Portelândia	2018	7	20	Improvisado	4000	0,5	Sudoeste Goiano	Sudoeste de Goiás
5218102	Portelândia	2018	60	151	Ônus	4000	3,775	Sudoeste Goiano	Sudoeste de Goiás
5218102	Portelândia	2018	9	23	Rústico	4000	0,575	Sudoeste Goiano	Sudoeste de Goiás
5218102	Portelândia	2018	78	205	Total	4000	5,125	Sudoeste Goiano	Sudoeste de Goiás
5218102	Portelândia	2019	1	7	Adensado	4011	0,17452007	Sudoeste Goiano	Sudoeste de Goiás
5218102	Portelândia	2019	8	16	Improvisado	4011	0,398903017	Sudoeste Goiano	Sudoeste de Goiás
5218102	Portelândia	2019	52	130	Ônus	4011	3,241087011	Sudoeste Goiano	Sudoeste de Goiás
5218102	Portelândia	2019	6	14	Rústico	4011	0,34904014	Sudoeste Goiano	Sudoeste de Goiás
5218102	Portelândia	2019	67	167	Total	4011	4,163550237	Sudoeste Goiano	Sudoeste de Goiás
5218102	Portelândia	2020	8	17	Improvisado	4022	0,422675286	Sudoeste Goiano	Sudoeste de Goiás
5218102	Portelândia	2020	54	129	Ônus	4022	3,207359523	Sudoeste Goiano	Sudoeste de Goiás
5218102	Portelândia	2020	6	14	Rústico	4022	0,34808553	Sudoeste Goiano	Sudoeste de Goiás
5218102	Portelândia	2020	68	160	Total	4022	3,978120338	Sudoeste Goiano	Sudoeste de Goiás
5218102	Portelândia	2021	24	55	Improvisado	4032	1,364087302	Sudoeste Goiano	Sudoeste de Goiás
5218102	Portelândia	2021	56	142	Ônus	4032	3,521825397	Sudoeste Goiano	Sudoeste de Goiás
5218102	Portelândia	2021	10	23	Rústico	4032	0,570436508	Sudoeste Goiano	Sudoeste de Goiás
5218102	Portelândia	2021	90	220	Total	4032	5,456349206	Sudoeste Goiano	Sudoeste de Goiás
5218300	Posse	2017	7	40	Adensado	35574	0,112441671	Nordeste Goiano	Vão do Paranã
5218300	Posse	2017	11	26	Cômodo	35574	0,073087086	Nordeste Goiano	Vão do Paranã
5218300	Posse	2017	2	7	Improvisado	35574	0,019677292	Nordeste Goiano	Vão do Paranã
5218300	Posse	2017	577	1829	Ônus	35574	5,141395401	Nordeste Goiano	Vão do Paranã
5218300	Posse	2017	162	456	Rústico	35574	1,281835048	Nordeste Goiano	Vão do Paranã
5218300	Posse	2017	759	2358	Total	35574	6,628436499	Nordeste Goiano	Vão do Paranã
5218300	Posse	2018	3	12	Adensado	36375	0,032989691	Nordeste Goiano	Vão do Paranã
5218300	Posse	2018	5	8	Cômodo	36375	0,021993127	Nordeste Goiano	Vão do Paranã

5218300	Posse	2018	3	9	Improvisado	36375	0,024742268	Nordeste Goiano	Vão do Paranã
5218300	Posse	2018	611	1841	Ônus	36375	5,061168385	Nordeste Goiano	Vão do Paranã
5218300	Posse	2018	142	411	Rústico	36375	1,129896907	Nordeste Goiano	Vão do Paranã
5218300	Posse	2018	764	2281	Total	36375	6,270790378	Nordeste Goiano	Vão do Paranã
5218300	Posse	2019	2	8	Adensado	36900	0,021680217	Nordeste Goiano	Vão do Paranã
5218300	Posse	2019	2	3	Cômodo	36900	0,008130081	Nordeste Goiano	Vão do Paranã
5218300	Posse	2019	3	8	Improvisado	36900	0,021680217	Nordeste Goiano	Vão do Paranã
5218300	Posse	2019	660	1869	Ônus	36900	5,06504065	Nordeste Goiano	Vão do Paranã
5218300	Posse	2019	124	332	Rústico	36900	0,899728997	Nordeste Goiano	Vão do Paranã
5218300	Posse	2019	791	2220	Total	36900	6,016260163	Nordeste Goiano	Vão do Paranã
5218300	Posse	2020	1	4	Adensado	37414	0,010691185	Nordeste Goiano	Vão do Paranã
5218300	Posse	2020	2	2	Cômodo	37414	0,005345593	Nordeste Goiano	Vão do Paranã
5218300	Posse	2020	4	9	Improvisado	37414	0,024055167	Nordeste Goiano	Vão do Paranã
5218300	Posse	2020	672	1876	Ônus	37414	5,01416582	Nordeste Goiano	Vão do Paranã
5218300	Posse	2020	117	315	Rústico	37414	0,841930828	Nordeste Goiano	Vão do Paranã
5218300	Posse	2020	796	2206	Total	37414	5,896188593	Nordeste Goiano	Vão do Paranã
5218300	Posse	2021	2	8	Adensado	37924	0,021094821	Nordeste Goiano	Vão do Paranã
5218300	Posse	2021	4	8	Cômodo	37924	0,021094821	Nordeste Goiano	Vão do Paranã
5218300	Posse	2021	5	10	Improvisado	37924	0,026368527	Nordeste Goiano	Vão do Paranã
5218300	Posse	2021	709	1922	Ônus	37924	5,068030798	Nordeste Goiano	Vão do Paranã
5218300	Posse	2021	118	295	Rústico	37924	0,777871533	Nordeste Goiano	Vão do Paranã
5218300	Posse	2021	838	2243	Total	37924	5,9144605	Nordeste Goiano	Vão do Paranã
5218391	Professor Jamil	2017	4	9	Improvisado	3360	0,267857143	Sul Goiano	Meia Ponte
5218391	Professor Jamil	2017	68	188	Ônus	3360	5,595238095	Sul Goiano	Meia Ponte
5218391	Professor Jamil	2017	17	44	Rústico	3360	1,30952381	Sul Goiano	Meia Ponte
5218391	Professor Jamil	2017	89	241	Total	3360	7,172619048	Sul Goiano	Meia Ponte
5218391	Professor Jamil	2018	8	21	Improvisado	3243	0,647548566	Sul Goiano	Meia Ponte
5218391	Professor Jamil	2018	59	177	Ônus	3243	5,457909343	Sul Goiano	Meia Ponte
5218391	Professor Jamil	2018	12	23	Rústico	3243	0,709219858	Sul Goiano	Meia Ponte
5218391	Professor Jamil	2018	79	221	Total	3243	6,814677767	Sul Goiano	Meia Ponte
5218391	Professor Jamil	2019	1	7	Adensado	3223	0,217188954	Sul Goiano	Meia Ponte
5218391	Professor Jamil	2019	10	25	Improvisado	3223	0,775674837	Sul Goiano	Meia Ponte
5218391	Professor Jamil	2019	61	167	Ônus	3223	5,181507912	Sul Goiano	Meia Ponte
5218391	Professor Jamil	2019	12	24	Rústico	3223	0,744647844	Sul Goiano	Meia Ponte
5218391	Professor Jamil	2019	84	223	Total	3223	6,919019547	Sul Goiano	Meia Ponte
5218391	Professor Jamil	2020	1	7	Adensado	3203	0,218545114	Sul Goiano	Meia Ponte
5218391	Professor Jamil	2020	14	29	Improvisado	3203	0,905401186	Sul Goiano	Meia Ponte
5218391	Professor Jamil	2020	66	165	Ônus	3203	5,151420543	Sul Goiano	Meia Ponte
5218391	Professor Jamil	2020	12	24	Rústico	3203	0,749297534	Sul Goiano	Meia Ponte
5218391	Professor Jamil	2020	93	225	Total	3203	7,024664377	Sul Goiano	Meia Ponte
5218391	Professor Jamil	2021	1	7	Adensado	3211	0,218000623	Sul Goiano	Meia Ponte
5218391	Professor Jamil	2021	1	1	Cômodo	3211	0,031142946	Sul Goiano	Meia Ponte
5218391	Professor Jamil	2021	15	24	Improvisado	3211	0,747430707	Sul Goiano	Meia Ponte
5218391	Professor Jamil	2021	71	189	Ônus	3211	5,886016817	Sul Goiano	Meia Ponte
5218391	Professor Jamil	2021	12	17	Rústico	3211	0,529430084	Sul Goiano	Meia Ponte
5218391	Professor Jamil	2021	100	238	Total	3211	7,412021177	Sul Goiano	Meia Ponte
5218508	Quirinópolis	2017	22	102	Adensado	48508	0,210274594	Sudoeste Goiano	Quirinópolis
5218508	Quirinópolis	2017	62	119	Improvisado	48508	0,24532036	Sudoeste Goiano	Quirinópolis
5218508	Quirinópolis	2017	1298	3638	Ônus	48508	7,499793848	Sudoeste Goiano	Quirinópolis
5218508	Quirinópolis	2017	317	897	Rústico	48508	1,849179517	Sudoeste Goiano	Quirinópolis
5218508	Quirinópolis	2017	1699	4756	Total	48508	9,804568319	Sudoeste Goiano	Quirinópolis
5218508	Quirinópolis	2018	11	53	Adensado	49416	0,107252712	Sudoeste Goiano	Quirinópolis
5218508	Quirinópolis	2018	2	2	Cômodo	49416	0,004047272	Sudoeste Goiano	Quirinópolis
5218508	Quirinópolis	2018	73	129	Improvisado	49416	0,261049053	Sudoeste Goiano	Quirinópolis
5218508	Quirinópolis	2018	833	2365	Ônus	49416	4,785899304	Sudoeste Goiano	Quirinópolis
5218508	Quirinópolis	2018	227	588	Rústico	49416	1,189898009	Sudoeste Goiano	Quirinópolis
5218508	Quirinópolis	2018	1146	3137	Total	49416	6,348146349	Sudoeste Goiano	Quirinópolis
5218508	Quirinópolis	2019	8	33	Adensado	50065	0,065914311	Sudoeste Goiano	Quirinópolis
5218508	Quirinópolis	2019	2	2	Cômodo	50065	0,003994807	Sudoeste Goiano	Quirinópolis
5218508	Quirinópolis	2019	133	194	Improvisado	50065	0,387496255	Sudoeste Goiano	Quirinópolis
5218508	Quirinópolis	2019	749	2060	Ônus	50065	4,114650954	Sudoeste Goiano	Quirinópolis
5218508	Quirinópolis	2019	192	488	Rústico	50065	0,974732847	Sudoeste Goiano	Quirinópolis
5218508	Quirinópolis	2019	1084	2777	Total	50065	5,546789174	Sudoeste Goiano	Quirinópolis
5218508	Quirinópolis	2020	9	37	Adensado	50701	0,072976864	Sudoeste Goiano	Quirinópolis
5218508	Quirinópolis	2020	2	2	Cômodo	50701	0,003944695	Sudoeste Goiano	Quirinópolis
5218508	Quirinópolis	2020	192	283	Improvisado	50701	0,558174395	Sudoeste Goiano	Quirinópolis
5218508	Quirinópolis	2020	718	1959	Ônus	50701	3,863829116	Sudoeste Goiano	Quirinópolis
5218508	Quirinópolis	2020	183	455	Rústico	50701	0,897418197	Sudoeste Goiano	Quirinópolis
5218508	Quirinópolis	2020	1104	2736	Total	50701	5,396343267	Sudoeste Goiano	Quirinópolis
5218508	Quirinópolis	2021	9	37	Adensado	51323	0,072092434	Sudoeste Goiano	Quirinópolis
5218508	Quirinópolis	2021	2	3	Cômodo	51323	0,005845333	Sudoeste Goiano	Quirinópolis
5218508	Quirinópolis	2021	171	248	Improvisado	51323	0,483214153	Sudoeste Goiano	Quirinópolis
5218508	Quirinópolis	2021	1065	2685	Ônus	51323	5,231572589	Sudoeste Goiano	Quirinópolis
5218508	Quirinópolis	2021	256	568	Rústico	51323	1,106716287	Sudoeste Goiano	Quirinópolis
5218508	Quirinópolis	2021	1503	3541	Total	51323	6,899440797	Sudoeste Goiano	Quirinópolis
5218607	Rialma	2017	2	9	Adensado	11036	0,081551287	Centro Goiano	Ceres
5218607	Rialma	2017	94	202	Improvisado	11036	1,830373324	Centro Goiano	Ceres
5218607	Rialma	2017	326	922	Ônus	11036	8,35447626	Centro Goiano	Ceres
5218607	Rialma	2017	2	5	Rústico	11036	0,04530627	Centro Goiano	Ceres
5218607	Rialma	2017	424	1138	Total	11036	10,31170714	Centro Goiano	Ceres
5218607	Rialma	2018	3	15	Adensado	10896	0,137665198	Centro Goiano	Ceres
5218607	Rialma	2018	49	80	Improvisado	10896	0,734214391	Centro Goiano	Ceres
5218607	Rialma	2018	327	951	Ônus	10896	8,727973568	Centro Goiano	Ceres
5218607	Rialma	2018	5	15	Rústico	10896	0,137665198	Centro Goiano	Ceres
5218607	Rialma	2018	384	1061	Total	10896	9,737518355	Centro Goiano	Ceres
5218607	Rialma	2019	4	18	Adensado	10918	0,16486536	Centro Goiano	Ceres
5218607	Rialma	2019	1	1	Cômodo	10918	0,009159187	Centro Goiano	Ceres
5218607	Rialma	2019	38	56	Improvisado	10918	0,512914453	Centro Goiano	Ceres
5218607	Rialma	2019	335	963	Ônus	10918	8,820296758	Centro Goiano	Ceres

5218607	Rialma	2019	4	12	Rústico	10918	0,10991024	Centro Goiano	Ceres
5218607	Rialma	2019	382	1050	Total	10918	9,617145997	Centro Goiano	Ceres
5218607	Rialma	2020	4	18	Adensado	10940	0,164533821	Centro Goiano	Ceres
5218607	Rialma	2020	1	1	Cômodo	10940	0,009140768	Centro Goiano	Ceres
5218607	Rialma	2020	33	54	Improvizado	10940	0,493601463	Centro Goiano	Ceres
5218607	Rialma	2020	323	906	Ônus	10940	8,281535649	Centro Goiano	Ceres
5218607	Rialma	2020	3	8	Rústico	10940	0,073126143	Centro Goiano	Ceres
5218607	Rialma	2020	364	987	Total	10940	9,021937843	Centro Goiano	Ceres
5218607	Rialma	2021	1	1	Cômodo	10961	0,009123255	Centro Goiano	Ceres
5218607	Rialma	2021	12	19	Improvizado	10961	0,173341848	Centro Goiano	Ceres
5218607	Rialma	2021	349	958	Ônus	10961	8,74007846	Centro Goiano	Ceres
5218607	Rialma	2021	5	15	Rústico	10961	0,136848828	Centro Goiano	Ceres
5218607	Rialma	2021	367	993	Total	10961	9,059392391	Centro Goiano	Ceres
5218706	Rianópolis	2017	3	13	Adensado	4828	0,269262635	Centro Goiano	Ceres
5218706	Rianópolis	2017	60	200	Ônus	4828	4,142502071	Centro Goiano	Ceres
5218706	Rianópolis	2017	9	26	Rústico	4828	0,538525269	Centro Goiano	Ceres
5218706	Rianópolis	2017	72	239	Total	4828	4,950289975	Centro Goiano	Ceres
5218706	Rianópolis	2018	2	8	Adensado	4784	0,16722408	Centro Goiano	Ceres
5218706	Rianópolis	2018	1	1	Improvizado	4784	0,02090301	Centro Goiano	Ceres
5218706	Rianópolis	2018	70	219	Ônus	4784	4,577759197	Centro Goiano	Ceres
5218706	Rianópolis	2018	8	16	Rústico	4784	0,334448161	Centro Goiano	Ceres
5218706	Rianópolis	2018	81	244	Total	4784	5,100334448	Centro Goiano	Ceres
5218706	Rianópolis	2019	1	1	Improvizado	4801	0,020828994	Centro Goiano	Ceres
5218706	Rianópolis	2019	79	237	Ônus	4801	4,936471568	Centro Goiano	Ceres
5218706	Rianópolis	2019	9	17	Rústico	4801	0,354092897	Centro Goiano	Ceres
5218706	Rianópolis	2019	89	255	Total	4801	5,31139346	Centro Goiano	Ceres
5218706	Rianópolis	2020	1	1	Improvizado	4817	0,020759809	Centro Goiano	Ceres
5218706	Rianópolis	2020	78	232	Ônus	4817	4,81627569	Centro Goiano	Ceres
5218706	Rianópolis	2020	9	17	Rústico	4817	0,352916753	Centro Goiano	Ceres
5218706	Rianópolis	2020	88	250	Total	4817	5,189952252	Centro Goiano	Ceres
5218706	Rianópolis	2021	1	8	Adensado	4832	0,165562914	Centro Goiano	Ceres
5218706	Rianópolis	2021	2	5	Improvizado	4832	0,103476821	Centro Goiano	Ceres
5218706	Rianópolis	2021	85	228	Ônus	4832	4,718543046	Centro Goiano	Ceres
5218706	Rianópolis	2021	9	17	Rústico	4832	0,351821192	Centro Goiano	Ceres
5218706	Rianópolis	2021	97	258	Total	4832	5,339403974	Centro Goiano	Ceres
5218789	Rio Quente	2017	312	868	Improvizado	4112	21,10894942	Sul Goiano	Meia Ponte
5218789	Rio Quente	2017	17	50	Ônus	4112	1,215953307	Sul Goiano	Meia Ponte
5218789	Rio Quente	2017	4	18	Rústico	4112	0,437743191	Sul Goiano	Meia Ponte
5218789	Rio Quente	2017	333	936	Total	4112	22,76264591	Sul Goiano	Meia Ponte
5218789	Rio Quente	2018	1	5	Adensado	4371	0,1143903	Sul Goiano	Meia Ponte
5218789	Rio Quente	2018	96	268	Improvizado	4371	6,131320064	Sul Goiano	Meia Ponte
5218789	Rio Quente	2018	81	241	Ônus	4371	5,513612446	Sul Goiano	Meia Ponte
5218789	Rio Quente	2018	2	6	Rústico	4371	0,13726836	Sul Goiano	Meia Ponte
5218789	Rio Quente	2018	180	520	Total	4371	11,89659117	Sul Goiano	Meia Ponte
5218789	Rio Quente	2019	67	166	Improvizado	4493	3,694636101	Sul Goiano	Meia Ponte
5218789	Rio Quente	2019	91	262	Ônus	4493	5,831293123	Sul Goiano	Meia Ponte
5218789	Rio Quente	2019	3	9	Rústico	4493	0,200311596	Sul Goiano	Meia Ponte
5218789	Rio Quente	2019	161	437	Total	4493	9,726240819	Sul Goiano	Meia Ponte
5218789	Rio Quente	2020	56	139	Improvizado	4612	3,013876843	Sul Goiano	Meia Ponte
5218789	Rio Quente	2020	97	275	Ônus	4612	5,962705984	Sul Goiano	Meia Ponte
5218789	Rio Quente	2020	2	5	Rústico	4612	0,108412836	Sul Goiano	Meia Ponte
5218789	Rio Quente	2020	155	419	Total	4612	9,084995663	Sul Goiano	Meia Ponte
5218789	Rio Quente	2021	50	121	Improvizado	4728	2,559221658	Sul Goiano	Meia Ponte
5218789	Rio Quente	2021	128	339	Ônus	4728	7,170050761	Sul Goiano	Meia Ponte
5218789	Rio Quente	2021	5	11	Rústico	4728	0,232656514	Sul Goiano	Meia Ponte
5218789	Rio Quente	2021	183	471	Total	4728	9,961928934	Sul Goiano	Meia Ponte
5218805	Rio Verde	2017	106	502	Adensado	217048	0,231285246	Sudoeste Goiano	Sudoeste de Goiás
5218805	Rio Verde	2017	5	10	Cômodo	217048	0,004607276	Sudoeste Goiano	Sudoeste de Goiás
5218805	Rio Verde	2017	373	777	Improvizado	217048	0,35798533	Sudoeste Goiano	Sudoeste de Goiás
5218805	Rio Verde	2017	6189	16399	Ônus	217048	7,555471601	Sudoeste Goiano	Sudoeste de Goiás
5218805	Rio Verde	2017	2047	5533	Rústico	217048	2,549205706	Sudoeste Goiano	Sudoeste de Goiás
5218805	Rio Verde	2017	8720	23221	Total	217048	10,69855516	Sudoeste Goiano	Sudoeste de Goiás
5218805	Rio Verde	2018	49	242	Adensado	229651	0,105377729	Sudoeste Goiano	Sudoeste de Goiás
5218805	Rio Verde	2018	2	5	Cômodo	229651	0,002177217	Sudoeste Goiano	Sudoeste de Goiás
5218805	Rio Verde	2018	281	507	Improvizado	229651	0,220769777	Sudoeste Goiano	Sudoeste de Goiás
5218805	Rio Verde	2018	4399	11741	Ônus	229651	5,112540333	Sudoeste Goiano	Sudoeste de Goiás
5218805	Rio Verde	2018	1519	3827	Rústico	229651	1,666441688	Sudoeste Goiano	Sudoeste de Goiás
5218805	Rio Verde	2018	6250	16322	Total	229651	7,107306304	Sudoeste Goiano	Sudoeste de Goiás
5218805	Rio Verde	2019	53	251	Adensado	235647	0,106515254	Sudoeste Goiano	Sudoeste de Goiás
5218805	Rio Verde	2019	4	8	Cômodo	235647	0,003394908	Sudoeste Goiano	Sudoeste de Goiás
5218805	Rio Verde	2019	314	622	Improvizado	235647	0,263954135	Sudoeste Goiano	Sudoeste de Goiás
5218805	Rio Verde	2019	4807	12823	Ônus	235647	5,441613939	Sudoeste Goiano	Sudoeste de Goiás
5218805	Rio Verde	2019	1429	3504	Rústico	235647	1,486969917	Sudoeste Goiano	Sudoeste de Goiás
5218805	Rio Verde	2019	6607	17208	Total	235647	7,302448153	Sudoeste Goiano	Sudoeste de Goiás
5218805	Rio Verde	2020	56	270	Adensado	241518	0,11179291	Sudoeste Goiano	Sudoeste de Goiás
5218805	Rio Verde	2020	4	8	Cômodo	241518	0,003312383	Sudoeste Goiano	Sudoeste de Goiás
5218805	Rio Verde	2020	314	629	Improvizado	241518	0,260436075	Sudoeste Goiano	Sudoeste de Goiás
5218805	Rio Verde	2020	4986	13288	Ônus	241518	5,501867356	Sudoeste Goiano	Sudoeste de Goiás
5218805	Rio Verde	2020	1392	3390	Rústico	241518	1,40362209	Sudoeste Goiano	Sudoeste de Goiás
5218805	Rio Verde	2020	6752	17585	Total	241518	7,281030813	Sudoeste Goiano	Sudoeste de Goiás
5218805	Rio Verde	2021	53	252	Adensado	247259	0,101917423	Sudoeste Goiano	Sudoeste de Goiás
5218805	Rio Verde	2021	5	6	Cômodo	247259	0,002426605	Sudoeste Goiano	Sudoeste de Goiás
5218805	Rio Verde	2021	412	770	Improvizado	247259	0,311414347	Sudoeste Goiano	Sudoeste de Goiás
5218805	Rio Verde	2021	5671	14872	Ônus	247259	6,014745672	Sudoeste Goiano	Sudoeste de Goiás
5218805	Rio Verde	2021	1326	3154	Rústico	247259	1,27558552	Sudoeste Goiano	Sudoeste de Goiás
5218805	Rio Verde	2021	7467	19054	Total	247259	7,706089566	Sudoeste Goiano	Sudoeste de Goiás
5218904	Rubiataba	2017	9	42	Adensado	19994	0,210063019	Centro Goiano	Ceres
5218904	Rubiataba	2017	1	1	Cômodo	19994	0,0050015	Centro Goiano	Ceres
5218904	Rubiataba	2017	370	1080	Ônus	19994	5,401620486	Centro Goiano	Ceres

5218904	Rubiataba	2017	27	69	Rústico	1994	0,345103531	Centro Goiano	Ceres
5218904	Rubiataba	2017	407	1192	Total	1994	5,961788537	Centro Goiano	Ceres
5218904	Rubiataba	2018	11	52	Adensado	19815	0,262427454	Centro Goiano	Ceres
5218904	Rubiataba	2018	1	1	Cômudo	19815	0,005046682	Centro Goiano	Ceres
5218904	Rubiataba	2018	1	1	Improvizado	19815	0,005046682	Centro Goiano	Ceres
5218904	Rubiataba	2018	367	1029	Ônus	19815	5,193035579	Centro Goiano	Ceres
5218904	Rubiataba	2018	14	34	Rústico	19815	0,171587181	Centro Goiano	Ceres
5218904	Rubiataba	2018	394	1117	Total	19815	5,637143578	Centro Goiano	Ceres
5218904	Rubiataba	2019	9	42	Adensado	19882	0,211246353	Centro Goiano	Ceres
5218904	Rubiataba	2019	1	1	Improvizado	19882	0,005029675	Centro Goiano	Ceres
5218904	Rubiataba	2019	343	919	Ônus	19882	4,622271401	Centro Goiano	Ceres
5218904	Rubiataba	2019	15	35	Rústico	19882	0,176038628	Centro Goiano	Ceres
5218904	Rubiataba	2019	368	997	Total	19882	5,014586058	Centro Goiano	Ceres
5218904	Rubiataba	2020	8	37	Adensado	19947	0,185491553	Centro Goiano	Ceres
5218904	Rubiataba	2020	1	1	Improvizado	19947	0,005013285	Centro Goiano	Ceres
5218904	Rubiataba	2020	360	939	Ônus	19947	4,707474808	Centro Goiano	Ceres
5218904	Rubiataba	2020	12	24	Rústico	19947	0,120318845	Centro Goiano	Ceres
5218904	Rubiataba	2020	381	1001	Total	19947	5,018298491	Centro Goiano	Ceres
5218904	Rubiataba	2021	7	32	Adensado	20012	0,159904058	Centro Goiano	Ceres
5218904	Rubiataba	2021	1	1	Improvizado	20012	0,004997002	Centro Goiano	Ceres
5218904	Rubiataba	2021	495	1234	Ônus	20012	6,16630022	Centro Goiano	Ceres
5218904	Rubiataba	2021	10	18	Rústico	20012	0,089946032	Centro Goiano	Ceres
5218904	Rubiataba	2021	513	1285	Total	20012	6,421147312	Centro Goiano	Ceres
5219001	Sanclerlândia	2017	1	9	Adensado	7798	0,115414209	Oeste Goiano	Anicuns
5219001	Sanclerlândia	2017	7	27	Improvizado	7798	0,346242626	Oeste Goiano	Anicuns
5219001	Sanclerlândia	2017	204	618	Ônus	7798	7,925109002	Oeste Goiano	Anicuns
5219001	Sanclerlândia	2017	8	20	Rústico	7798	0,256476019	Oeste Goiano	Anicuns
5219001	Sanclerlândia	2017	220	674	Total	7798	8,643241857	Oeste Goiano	Anicuns
5219001	Sanclerlândia	2018	1	2	Improvizado	7642	0,026171159	Oeste Goiano	Anicuns
5219001	Sanclerlândia	2018	223	609	Ônus	7642	7,969118032	Oeste Goiano	Anicuns
5219001	Sanclerlândia	2018	6	15	Rústico	7642	0,196283695	Oeste Goiano	Anicuns
5219001	Sanclerlândia	2018	230	626	Total	7642	8,191572887	Oeste Goiano	Anicuns
5219001	Sanclerlândia	2019	202	540	Ônus	7637	7,070839335	Oeste Goiano	Anicuns
5219001	Sanclerlândia	2019	4	11	Rústico	7637	0,144035616	Oeste Goiano	Anicuns
5219001	Sanclerlândia	2019	206	551	Total	7637	7,214874951	Oeste Goiano	Anicuns
5219001	Sanclerlândia	2020	175	451	Ônus	7632	5,90932914	Oeste Goiano	Anicuns
5219001	Sanclerlândia	2020	2	7	Rústico	7632	0,091719078	Oeste Goiano	Anicuns
5219001	Sanclerlândia	2020	177	458	Total	7632	6,001048218	Oeste Goiano	Anicuns
5219001	Sanclerlândia	2021	1	4	Adensado	7630	0,05242464	Oeste Goiano	Anicuns
5219001	Sanclerlândia	2021	179	446	Ônus	7630	5,845347313	Oeste Goiano	Anicuns
5219001	Sanclerlândia	2021	1	5	Rústico	7630	0,065530799	Oeste Goiano	Anicuns
5219001	Sanclerlândia	2021	181	455	Total	7630	5,963302752	Oeste Goiano	Anicuns
5219100	Santa Bárbara de Goiás	2017	1	1	Adensado	6393	0,015642109	Oeste Goiano	Anicuns
5219100	Santa Bárbara de Goiás	2017	9	20	Ônus	6393	0,312842171	Oeste Goiano	Anicuns
5219100	Santa Bárbara de Goiás	2017	3	4	Rústico	6393	0,062568434	Oeste Goiano	Anicuns
5219100	Santa Bárbara de Goiás	2017	13	25	Total	6393	0,391052714	Oeste Goiano	Anicuns
5219100	Santa Bárbara de Goiás	2018	17	31	Adensado	6485	0,478026214	Oeste Goiano	Anicuns
5219100	Santa Bárbara de Goiás	2018	29	68	Ônus	6485	1,048573631	Oeste Goiano	Anicuns
5219100	Santa Bárbara de Goiás	2018	1	1	Rústico	6485	0,0154202	Oeste Goiano	Anicuns
5219100	Santa Bárbara de Goiás	2018	47	100	Total	6485	1,542020046	Oeste Goiano	Anicuns
5219100	Santa Bárbara de Goiás	2019	17	29	Adensado	6560	0,442073171	Oeste Goiano	Anicuns
5219100	Santa Bárbara de Goiás	2019	42	92	Ônus	6560	1,402439024	Oeste Goiano	Anicuns
5219100	Santa Bárbara de Goiás	2019	1	1	Rústico	6560	0,015243902	Oeste Goiano	Anicuns
5219100	Santa Bárbara de Goiás	2019	60	122	Total	6560	1,859756098	Oeste Goiano	Anicuns
5219100	Santa Bárbara de Goiás	2020	16	29	Adensado	6634	0,437141996	Oeste Goiano	Anicuns
5219100	Santa Bárbara de Goiás	2020	36	77	Ônus	6634	1,160687368	Oeste Goiano	Anicuns
5219100	Santa Bárbara de Goiás	2020	52	106	Total	6634	1,597829364	Oeste Goiano	Anicuns
5219100	Santa Bárbara de Goiás	2021	27	54	Adensado	6701	0,805849873	Oeste Goiano	Anicuns
5219100	Santa Bárbara de Goiás	2021	1	1	Improvizado	6701	0,014923146	Oeste Goiano	Anicuns
5219100	Santa Bárbara de Goiás	2021	104	226	Ônus	6701	3,372630951	Oeste Goiano	Anicuns
5219100	Santa Bárbara de Goiás	2021	132	281	Total	6701	4,19340397	Oeste Goiano	Anicuns
5219209	Santa Cruz de Goiás	2017	3	14	Adensado	3048	0,459317585	Sudeste Goiano	Pires do Rio
5219209	Santa Cruz de Goiás	2017	3	13	Improvizado	3048	0,426509186	Sudeste Goiano	Pires do Rio
5219209	Santa Cruz de Goiás	2017	13	49	Ônus	3048	1,607611549	Sudeste Goiano	Pires do Rio
5219209	Santa Cruz de Goiás	2017	39	112	Rústico	3048	3,674540682	Sudeste Goiano	Pires do Rio
5219209	Santa Cruz de Goiás	2017	58	188	Total	3048	6,167979003	Sudeste Goiano	Pires do Rio
5219209	Santa Cruz de Goiás	2018	1	4	Adensado	2892	0,138312586	Sudeste Goiano	Pires do Rio
5219209	Santa Cruz de Goiás	2018	3	5	Improvizado	2892	0,172890733	Sudeste Goiano	Pires do Rio
5219209	Santa Cruz de Goiás	2018	8	24	Ônus	2892	0,829875519	Sudeste Goiano	Pires do Rio
5219209	Santa Cruz de Goiás	2018	35	84	Rústico	2892	2,904564315	Sudeste Goiano	Pires do Rio
5219209	Santa Cruz de Goiás	2018	47	117	Total	2892	4,045643154	Sudeste Goiano	Pires do Rio
5219209	Santa Cruz de Goiás	2019	2	4	Improvizado	2855	0,140105079	Sudeste Goiano	Pires do Rio
5219209	Santa Cruz de Goiás	2019	11	34	Ônus	2855	1,19089317	Sudeste Goiano	Pires do Rio
5219209	Santa Cruz de Goiás	2019	34	79	Rústico	2855	2,767075306	Sudeste Goiano	Pires do Rio
5219209	Santa Cruz de Goiás	2019	47	117	Total	2855	4,098073555	Sudeste Goiano	Pires do Rio
5219209	Santa Cruz de Goiás	2020	2	4	Improvizado	2819	0,141894289	Sudeste Goiano	Pires do Rio
5219209	Santa Cruz de Goiás	2020	11	32	Ônus	2819	1,13515431	Sudeste Goiano	Pires do Rio
5219209	Santa Cruz de Goiás	2020	32	70	Rústico	2819	2,483150053	Sudeste Goiano	Pires do Rio
5219209	Santa Cruz de Goiás	2020	45	106	Total	2819	3,760198652	Sudeste Goiano	Pires do Rio
5219209	Santa Cruz de Goiás	2021	1	4	Adensado	2782	0,143781452	Sudeste Goiano	Pires do Rio
5219209	Santa Cruz de Goiás	2021	1	1	Improvizado	2782	0,035945363	Sudeste Goiano	Pires do Rio
5219209	Santa Cruz de Goiás	2021	18	47	Ônus	2782	1,689432063	Sudeste Goiano	Pires do Rio
5219209	Santa Cruz de Goiás	2021	34	70	Rústico	2782	2,516175413	Sudeste Goiano	Pires do Rio
5219209	Santa Cruz de Goiás	2021	54	122	Total	2782	4,385334292	Sudeste Goiano	Pires do Rio
5219258	Santa Fé de Goiás	2017	1	7	Adensado	5309	0,131851573	Oeste Goiano	Rio Vermelho
5219258	Santa Fé de Goiás	2017	55	151	Improvizado	5309	2,844226785	Oeste Goiano	Rio Vermelho
5219258	Santa Fé de Goiás	2017	60	195	Ônus	5309	3,673008099	Oeste Goiano	Rio Vermelho
5219258	Santa Fé de Goiás	2017	6	15	Rústico	5309	0,282539085	Oeste Goiano	Rio Vermelho
5219258	Santa Fé de Goiás	2017	122	368	Total	5309	6,931625542	Oeste Goiano	Rio Vermelho



5219258	Santa Fé de Goiás	2018	1	4	Adensado	5393	0,074170221	Oeste Goiano	Rio Vermelho
5219258	Santa Fé de Goiás	2018	56	146	Improvizado	5393	2,707213054	Oeste Goiano	Rio Vermelho
5219258	Santa Fé de Goiás	2018	59	177	Ônus	5393	3,282032264	Oeste Goiano	Rio Vermelho
5219258	Santa Fé de Goiás	2018	4	10	Rústico	5393	0,185425552	Oeste Goiano	Rio Vermelho
5219258	Santa Fé de Goiás	2018	120	337	Total	5393	6,24884109	Oeste Goiano	Rio Vermelho
5219258	Santa Fé de Goiás	2019	2	8	Adensado	5459	0,146546987	Oeste Goiano	Rio Vermelho
5219258	Santa Fé de Goiás	2019	35	91	Improvizado	5459	1,666971973	Oeste Goiano	Rio Vermelho
5219258	Santa Fé de Goiás	2019	69	208	Ônus	5459	3,810221652	Oeste Goiano	Rio Vermelho
5219258	Santa Fé de Goiás	2019	3	7	Rústico	5459	0,128228613	Oeste Goiano	Rio Vermelho
5219258	Santa Fé de Goiás	2019	109	314	Total	5459	5,751969225	Oeste Goiano	Rio Vermelho
5219258	Santa Fé de Goiás	2020	2	8	Adensado	5523	0,144848814	Oeste Goiano	Rio Vermelho
5219258	Santa Fé de Goiás	2020	31	82	Improvizado	5523	1,484700344	Oeste Goiano	Rio Vermelho
5219258	Santa Fé de Goiás	2020	77	224	Ônus	5523	4,055766793	Oeste Goiano	Rio Vermelho
5219258	Santa Fé de Goiás	2020	3	7	Rústico	5523	0,126742712	Oeste Goiano	Rio Vermelho
5219258	Santa Fé de Goiás	2020	113	321	Total	5523	5,812058664	Oeste Goiano	Rio Vermelho
5219258	Santa Fé de Goiás	2021	46	121	Improvizado	5585	2,166517457	Oeste Goiano	Rio Vermelho
5219258	Santa Fé de Goiás	2021	95	260	Ônus	5585	4,655326768	Oeste Goiano	Rio Vermelho
5219258	Santa Fé de Goiás	2021	3	7	Rústico	5585	0,125335721	Oeste Goiano	Rio Vermelho
5219258	Santa Fé de Goiás	2021	144	388	Total	5585	6,947179946	Oeste Goiano	Rio Vermelho
5219308	Santa Helena de Goiás	2017	2	8	Adensado	38743	0,020648891	Sudoeste Goiano	Sudoeste de Goiás
5219308	Santa Helena de Goiás	2017	61	115	Improvizado	38743	0,296827814	Sudoeste Goiano	Sudoeste de Goiás
5219308	Santa Helena de Goiás	2017	434	1442	Ônus	38743	3,721962677	Sudoeste Goiano	Sudoeste de Goiás
5219308	Santa Helena de Goiás	2017	110	320	Rústico	38743	0,825955657	Sudoeste Goiano	Sudoeste de Goiás
5219308	Santa Helena de Goiás	2017	607	1885	Total	38743	4,865395039	Sudoeste Goiano	Sudoeste de Goiás
5219308	Santa Helena de Goiás	2018	2	9	Adensado	38485	0,023385735	Sudoeste Goiano	Sudoeste de Goiás
5219308	Santa Helena de Goiás	2018	91	160	Improvizado	38485	0,415746395	Sudoeste Goiano	Sudoeste de Goiás
5219308	Santa Helena de Goiás	2018	341	940	Ônus	38485	2,442510069	Sudoeste Goiano	Sudoeste de Goiás
5219308	Santa Helena de Goiás	2018	95	231	Rústico	38485	0,600233857	Sudoeste Goiano	Sudoeste de Goiás
5219308	Santa Helena de Goiás	2018	529	1340	Total	38485	3,481876056	Sudoeste Goiano	Sudoeste de Goiás
5219308	Santa Helena de Goiás	2019	3	13	Adensado	38648	0,033636928	Sudoeste Goiano	Sudoeste de Goiás
5219308	Santa Helena de Goiás	2019	103	185	Improvizado	38648	0,478679362	Sudoeste Goiano	Sudoeste de Goiás
5219308	Santa Helena de Goiás	2019	555	1357	Ônus	38648	3,51117781	Sudoeste Goiano	Sudoeste de Goiás
5219308	Santa Helena de Goiás	2019	111	270	Rústico	38648	0,698613124	Sudoeste Goiano	Sudoeste de Goiás
5219308	Santa Helena de Goiás	2019	772	1825	Total	38648	4,722107224	Sudoeste Goiano	Sudoeste de Goiás
5219308	Santa Helena de Goiás	2020	4	17	Adensado	38808	0,043805401	Sudoeste Goiano	Sudoeste de Goiás
5219308	Santa Helena de Goiás	2020	104	191	Improvizado	38808	0,492166564	Sudoeste Goiano	Sudoeste de Goiás
5219308	Santa Helena de Goiás	2020	580	1385	Ônus	38808	3,568851783	Sudoeste Goiano	Sudoeste de Goiás
5219308	Santa Helena de Goiás	2020	104	251	Rústico	38808	0,646773861	Sudoeste Goiano	Sudoeste de Goiás
5219308	Santa Helena de Goiás	2020	792	1844	Total	38808	4,751597609	Sudoeste Goiano	Sudoeste de Goiás
5219308	Santa Helena de Goiás	2021	5	21	Adensado	38962	0,05389867	Sudoeste Goiano	Sudoeste de Goiás
5219308	Santa Helena de Goiás	2021	1	1	Cômodo	38962	0,002566603	Sudoeste Goiano	Sudoeste de Goiás
5219308	Santa Helena de Goiás	2021	97	179	Improvizado	38962	0,459422001	Sudoeste Goiano	Sudoeste de Goiás
5219308	Santa Helena de Goiás	2021	735	1750	Ônus	38962	4,491555875	Sudoeste Goiano	Sudoeste de Goiás
5219308	Santa Helena de Goiás	2021	114	263	Rústico	38962	0,675016683	Sudoeste Goiano	Sudoeste de Goiás
5219308	Santa Helena de Goiás	2021	952	2214	Total	38962	5,682459833	Sudoeste Goiano	Sudoeste de Goiás
5219357	Santa Isabel	2017	1	5	Adensado	3857	0,129634431	Centro Goiano	Ceres
5219357	Santa Isabel	2017	1	5	Cômodo	3857	0,129634431	Centro Goiano	Ceres
5219357	Santa Isabel	2017	2	4	Improvizado	3857	0,103707545	Centro Goiano	Ceres
5219357	Santa Isabel	2017	38	102	Ônus	3857	2,64454239	Centro Goiano	Ceres
5219357	Santa Isabel	2017	11	29	Rústico	3857	0,751879699	Centro Goiano	Ceres
5219357	Santa Isabel	2017	53	145	Total	3857	3,759398496	Centro Goiano	Ceres
5219357	Santa Isabel	2018	3	10	Improvizado	3803	0,262950302	Centro Goiano	Ceres
5219357	Santa Isabel	2018	79	207	Ônus	3803	5,44307126	Centro Goiano	Ceres
5219357	Santa Isabel	2018	7	18	Rústico	3803	0,473310544	Centro Goiano	Ceres
5219357	Santa Isabel	2018	89	235	Total	3803	6,179332106	Centro Goiano	Ceres
5219357	Santa Isabel	2019	1	4	Adensado	3809	0,105014439	Centro Goiano	Ceres
5219357	Santa Isabel	2019	5	10	Improvizado	3809	0,262536099	Centro Goiano	Ceres
5219357	Santa Isabel	2019	73	183	Ônus	3809	4,804410606	Centro Goiano	Ceres
5219357	Santa Isabel	2019	6	15	Rústico	3809	0,393804148	Centro Goiano	Ceres
5219357	Santa Isabel	2019	85	212	Total	3809	5,565765293	Centro Goiano	Ceres
5219357	Santa Isabel	2020	1	4	Adensado	3815	0,104849279	Centro Goiano	Ceres
5219357	Santa Isabel	2020	6	15	Improvizado	3815	0,393184797	Centro Goiano	Ceres
5219357	Santa Isabel	2020	79	191	Ônus	3815	5,00655308	Centro Goiano	Ceres
5219357	Santa Isabel	2020	6	14	Rústico	3815	0,366972477	Centro Goiano	Ceres
5219357	Santa Isabel	2020	92	224	Total	3815	5,871559633	Centro Goiano	Ceres
5219357	Santa Isabel	2021	1	4	Adensado	3821	0,104684638	Centro Goiano	Ceres
5219357	Santa Isabel	2021	9	16	Improvizado	3821	0,41873855	Centro Goiano	Ceres
5219357	Santa Isabel	2021	85	200	Ônus	3821	5,234231876	Centro Goiano	Ceres
5219357	Santa Isabel	2021	8	18	Rústico	3821	0,471080869	Centro Goiano	Ceres
5219357	Santa Isabel	2021	103	238	Total	3821	6,228735933	Centro Goiano	Ceres
5219407	Santa Rita do Araguaia	2017	2	8	Adensado	8218	0,097347286	Sudoeste Goiano	Sudoeste de Goiás
5219407	Santa Rita do Araguaia	2017	18	48	Improvizado	8218	0,584083719	Sudoeste Goiano	Sudoeste de Goiás
5219407	Santa Rita do Araguaia	2017	99	276	Ônus	8218	3,358481382	Sudoeste Goiano	Sudoeste de Goiás
5219407	Santa Rita do Araguaia	2017	17	38	Rústico	8218	0,462399611	Sudoeste Goiano	Sudoeste de Goiás
5219407	Santa Rita do Araguaia	2017	136	370	Total	8218	4,502311998	Sudoeste Goiano	Sudoeste de Goiás
5219407	Santa Rita do Araguaia	2018	1	1	Cômodo	8573	0,011664528	Sudoeste Goiano	Sudoeste de Goiás
5219407	Santa Rita do Araguaia	2018	32	85	Improvizado	8573	0,991484894	Sudoeste Goiano	Sudoeste de Goiás
5219407	Santa Rita do Araguaia	2018	128	348	Ônus	8573	4,059255803	Sudoeste Goiano	Sudoeste de Goiás
5219407	Santa Rita do Araguaia	2018	20	37	Rústico	8573	0,431587542	Sudoeste Goiano	Sudoeste de Goiás
5219407	Santa Rita do Araguaia	2018	181	471	Total	8573	5,493992768	Sudoeste Goiano	Sudoeste de Goiás
5219407	Santa Rita do Araguaia	2019	1	1	Cômodo	8756	0,01142074	Sudoeste Goiano	Sudoeste de Goiás
5219407	Santa Rita do Araguaia	2019	35	91	Improvizado	8756	1,039287346	Sudoeste Goiano	Sudoeste de Goiás
5219407	Santa Rita do Araguaia	2019	118	325	Ônus	8756	3,711740521	Sudoeste Goiano	Sudoeste de Goiás
5219407	Santa Rita do Araguaia	2019	16	26	Rústico	8756	0,296939242	Sudoeste Goiano	Sudoeste de Goiás
5219407	Santa Rita do Araguaia	2019	170	443	Total	8756	5,059387848	Sudoeste Goiano	Sudoeste de Goiás
5219407	Santa Rita do Araguaia	2020	1	6	Adensado	8935	0,067151651	Sudoeste Goiano	Sudoeste de Goiás
5219407	Santa Rita do Araguaia	2020	1	1	Cômodo	8935	0,011191942	Sudoeste Goiano	Sudoeste de Goiás
5219407	Santa Rita do Araguaia	2020	33	88	Improvizado	8935	0,984890879	Sudoeste Goiano	Sudoeste de Goiás
5219407	Santa Rita do Araguaia	2020	124	330	Ônus	8935	3,693340795	Sudoeste Goiano	Sudoeste de Goiás

5219407	Santa Rita do Araguaia	2020	16	25	Rústico	8935	0,279798545	Sudoeste Goiano	Sudoeste de Goiás
5219407	Santa Rita do Araguaia	2020	175	450	Total	8935	5,036373811	Sudoeste Goiano	Sudoeste de Goiás
5219407	Santa Rita do Araguaia	2021	1	6	Adensado	9110	0,06586169	Sudoeste Goiano	Sudoeste de Goiás
5219407	Santa Rita do Araguaia	2021	2	2	Cômodo	9110	0,021953897	Sudoeste Goiano	Sudoeste de Goiás
5219407	Santa Rita do Araguaia	2021	31	68	Improvizado	9110	0,746432492	Sudoeste Goiano	Sudoeste de Goiás
5219407	Santa Rita do Araguaia	2021	140	326	Ônus	9110	3,578485181	Sudoeste Goiano	Sudoeste de Goiás
5219407	Santa Rita do Araguaia	2021	19	36	Rústico	9110	0,395170143	Sudoeste Goiano	Sudoeste de Goiás
5219407	Santa Rita do Araguaia	2021	193	438	Total	9110	4,807903403	Sudoeste Goiano	Sudoeste de Goiás
5219456	Santa Rita do Novo Destino	2017	1	3	Improvizado	3359	0,089312295	Centro Goiano	Ceres
5219456	Santa Rita do Novo Destino	2017	23	79	Ônus	3359	2,351890444	Centro Goiano	Ceres
5219456	Santa Rita do Novo Destino	2017	16	42	Rústico	3359	1,250372135	Centro Goiano	Ceres
5219456	Santa Rita do Novo Destino	2017	40	124	Total	3359	3,691574873	Centro Goiano	Ceres
5219456	Santa Rita do Novo Destino	2018	1	7	Adensado	3331	0,210147103	Centro Goiano	Ceres
5219456	Santa Rita do Novo Destino	2018	6	14	Improvizado	3331	0,420294206	Centro Goiano	Ceres
5219456	Santa Rita do Novo Destino	2018	35	104	Ônus	3331	3,12218553	Centro Goiano	Ceres
5219456	Santa Rita do Novo Destino	2018	12	28	Rústico	3331	0,840588412	Centro Goiano	Ceres
5219456	Santa Rita do Novo Destino	2018	54	153	Total	3331	4,593215251	Centro Goiano	Ceres
5219456	Santa Rita do Novo Destino	2019	2	11	Adensado	3343	0,329045767	Centro Goiano	Ceres
5219456	Santa Rita do Novo Destino	2019	23	59	Improvizado	3343	1,764881843	Centro Goiano	Ceres
5219456	Santa Rita do Novo Destino	2019	44	128	Ônus	3343	3,828896201	Centro Goiano	Ceres
5219456	Santa Rita do Novo Destino	2019	14	42	Rústico	3343	1,256356566	Centro Goiano	Ceres
5219456	Santa Rita do Novo Destino	2019	83	240	Total	3343	7,179180377	Centro Goiano	Ceres
5219456	Santa Rita do Novo Destino	2020	2	11	Adensado	3355	0,327868852	Centro Goiano	Ceres
5219456	Santa Rita do Novo Destino	2020	35	85	Improvizado	3355	2,53532042	Centro Goiano	Ceres
5219456	Santa Rita do Novo Destino	2020	52	146	Ônus	3355	4,35171386	Centro Goiano	Ceres
5219456	Santa Rita do Novo Destino	2020	12	40	Rústico	3355	1,192250373	Centro Goiano	Ceres
5219456	Santa Rita do Novo Destino	2020	101	282	Total	3355	8,405365127	Centro Goiano	Ceres
5219456	Santa Rita do Novo Destino	2021	27	65	Improvizado	3367	1,930501931	Centro Goiano	Ceres
5219456	Santa Rita do Novo Destino	2021	54	148	Ônus	3367	4,395604396	Centro Goiano	Ceres
5219456	Santa Rita do Novo Destino	2021	11	35	Rústico	3367	1,03950104	Centro Goiano	Ceres
5219456	Santa Rita do Novo Destino	2021	92	248	Total	3367	7,365607366	Centro Goiano	Ceres
5219506	Santa Rosa de Goiás	2017	36	53	Improvizado	2626	2,018278751	Centro Goiano	Anápolis
5219506	Santa Rosa de Goiás	2017	64	155	Ônus	2626	5,902513328	Centro Goiano	Anápolis
5219506	Santa Rosa de Goiás	2017	100	208	Total	2626	7,920792079	Centro Goiano	Anápolis
5219506	Santa Rosa de Goiás	2018	119	299	Improvizado	2388	12,52093802	Centro Goiano	Anápolis
5219506	Santa Rosa de Goiás	2018	36	90	Ônus	2388	3,768844221	Centro Goiano	Anápolis
5219506	Santa Rosa de Goiás	2018	155	389	Total	2388	16,28978224	Centro Goiano	Anápolis
5219506	Santa Rosa de Goiás	2019	247	634	Improvizado	2319	27,33937042	Centro Goiano	Anápolis
5219506	Santa Rosa de Goiás	2019	9	25	Ônus	2319	1,078050884	Centro Goiano	Anápolis
5219506	Santa Rosa de Goiás	2019	256	659	Total	2319	28,4174213	Centro Goiano	Anápolis
5219506	Santa Rosa de Goiás	2020	262	663	Improvizado	2252	29,44049734	Centro Goiano	Anápolis
5219506	Santa Rosa de Goiás	2020	6	17	Ônus	2252	0,754884547	Centro Goiano	Anápolis
5219506	Santa Rosa de Goiás	2020	268	680	Total	2252	30,19538188	Centro Goiano	Anápolis
5219506	Santa Rosa de Goiás	2021	277	674	Improvizado	2200	30,63636364	Centro Goiano	Anápolis
5219506	Santa Rosa de Goiás	2021	17	43	Ônus	2200	1,954545455	Centro Goiano	Anápolis
5219506	Santa Rosa de Goiás	2021	294	717	Total	2200	32,59090909	Centro Goiano	Anápolis
5219605	Santa Tereza de Goiás	2017	2	8	Adensado	3710	0,215633423	Norte Goiano	Porangatu
5219605	Santa Tereza de Goiás	2017	55	156	Ônus	3710	4,204851752	Norte Goiano	Porangatu
5219605	Santa Tereza de Goiás	2017	14	43	Rústico	3710	1,15902965	Norte Goiano	Porangatu
5219605	Santa Tereza de Goiás	2017	71	207	Total	3710	5,579514825	Norte Goiano	Porangatu
5219605	Santa Tereza de Goiás	2018	47	116	Improvizado	3431	3,380938502	Norte Goiano	Porangatu
5219605	Santa Tereza de Goiás	2018	58	170	Ônus	3431	4,954823667	Norte Goiano	Porangatu
5219605	Santa Tereza de Goiás	2018	14	40	Rústico	3431	1,165840863	Norte Goiano	Porangatu
5219605	Santa Tereza de Goiás	2018	119	326	Total	3431	9,501603031	Norte Goiano	Porangatu
5219605	Santa Tereza de Goiás	2019	1	7	Adensado	3355	0,208643815	Norte Goiano	Porangatu
5219605	Santa Tereza de Goiás	2019	34	72	Improvizado	3355	2,146050671	Norte Goiano	Porangatu
5219605	Santa Tereza de Goiás	2019	58	154	Ônus	3355	4,590163934	Norte Goiano	Porangatu
5219605	Santa Tereza de Goiás	2019	11	25	Rústico	3355	0,745156483	Norte Goiano	Porangatu
5219605	Santa Tereza de Goiás	2019	104	258	Total	3355	7,690014903	Norte Goiano	Porangatu
5219605	Santa Tereza de Goiás	2020	1	7	Adensado	3280	0,213414634	Norte Goiano	Porangatu
5219605	Santa Tereza de Goiás	2020	29	57	Improvizado	3280	1,737804878	Norte Goiano	Porangatu
5219605	Santa Tereza de Goiás	2020	57	154	Ônus	3280	4,695121951	Norte Goiano	Porangatu
5219605	Santa Tereza de Goiás	2020	11	25	Rústico	3280	0,762195122	Norte Goiano	Porangatu
5219605	Santa Tereza de Goiás	2020	98	243	Total	3280	7,408536585	Norte Goiano	Porangatu
5219605	Santa Tereza de Goiás	2021	1	7	Adensado	3207	0,218272529	Norte Goiano	Porangatu
5219605	Santa Tereza de Goiás	2021	23	42	Improvizado	3207	1,309635173	Norte Goiano	Porangatu
5219605	Santa Tereza de Goiás	2021	72	184	Ônus	3207	5,73744933	Norte Goiano	Porangatu
5219605	Santa Tereza de Goiás	2021	10	24	Rústico	3207	0,748362956	Norte Goiano	Porangatu
5219605	Santa Tereza de Goiás	2021	106	257	Total	3207	8,013719988	Norte Goiano	Porangatu
5219704	Santa Terezinha de Goiás	2017	3	12	Adensado	9622	0,124714197	Norte Goiano	Porangatu
5219704	Santa Terezinha de Goiás	2017	1	4	Cômodo	9622	0,041571399	Norte Goiano	Porangatu
5219704	Santa Terezinha de Goiás	2017	3	9	Improvizado	9622	0,093535647	Norte Goiano	Porangatu
5219704	Santa Terezinha de Goiás	2017	94	262	Ônus	9622	2,722926626	Norte Goiano	Porangatu
5219704	Santa Terezinha de Goiás	2017	24	71	Rústico	9622	0,73789233	Norte Goiano	Porangatu
5219704	Santa Terezinha de Goiás	2017	125	358	Total	9622	3,7206402	Norte Goiano	Porangatu
5219704	Santa Terezinha de Goiás	2018	2	9	Adensado	8931	0,10077259	Norte Goiano	Porangatu
5219704	Santa Terezinha de Goiás	2018	1	5	Cômodo	8931	0,055984772	Norte Goiano	Porangatu
5219704	Santa Terezinha de Goiás	2018	8	20	Improvizado	8931	0,223939089	Norte Goiano	Porangatu
5219704	Santa Terezinha de Goiás	2018	108	283	Ônus	8931	3,168738103	Norte Goiano	Porangatu
5219704	Santa Terezinha de Goiás	2018	18	51	Rústico	8931	0,571044676	Norte Goiano	Porangatu
5219704	Santa Terezinha de Goiás	2018	137	368	Total	8931	4,12047923	Norte Goiano	Porangatu
5219704	Santa Terezinha de Goiás	2019	1	4	Adensado	8744	0,045745654	Norte Goiano	Porangatu
5219704	Santa Terezinha de Goiás	2019	7	16	Improvizado	8744	0,182982617	Norte Goiano	Porangatu
5219704	Santa Terezinha de Goiás	2019	103	256	Ônus	8744	2,927721866	Norte Goiano	Porangatu
5219704	Santa Terezinha de Goiás	2019	16	41	Rústico	8744	0,468892955	Norte Goiano	Porangatu
5219704	Santa Terezinha de Goiás	2019	127	317	Total	8744	3,625343092	Norte Goiano	Porangatu
5219704	Santa Terezinha de Goiás	2020	1	4	Adensado	8562	0,046718057	Norte Goiano	Porangatu
5219704	Santa Terezinha de Goiás	2020	1	1	Cômodo	8562	0,011679514	Norte Goiano	Porangatu
5219704	Santa Terezinha de Goiás	2020	7	16	Improvizado	8562	0,186872226	Norte Goiano	Porangatu

5219704	Santa Terezinha de Goiás	2020	100	243	Ônus	8562	2,838121934	Norte Goiano	Porangatu
5219704	Santa Terezinha de Goiás	2020	15	39	Rústico	8562	0,455501051	Norte Goiano	Porangatu
5219704	Santa Terezinha de Goiás	2020	124	303	Total	8562	3,538892782	Norte Goiano	Porangatu
5219704	Santa Terezinha de Goiás	2021	1	1	Cômodo	8386	0,011924636	Norte Goiano	Porangatu
5219704	Santa Terezinha de Goiás	2021	8	14	Improvizado	8386	0,166944908	Norte Goiano	Porangatu
5219704	Santa Terezinha de Goiás	2021	169	371	Ônus	8386	4,424040067	Norte Goiano	Porangatu
5219704	Santa Terezinha de Goiás	2021	14	36	Rústico	8386	0,429286907	Norte Goiano	Porangatu
5219704	Santa Terezinha de Goiás	2021	192	422	Total	8386	5,032196518	Norte Goiano	Porangatu
5219712	Santo Antônio da Barra	2017	6	15	Improvizado	4780	0,313807531	Sudoeste Goiano	Sudoeste de Goiás
5219712	Santo Antônio da Barra	2017	130	338	Ônus	4780	7,071129707	Sudoeste Goiano	Sudoeste de Goiás
5219712	Santo Antônio da Barra	2017	44	102	Rústico	4780	2,133891213	Sudoeste Goiano	Sudoeste de Goiás
5219712	Santo Antônio da Barra	2017	180	455	Total	4780	9,518828452	Sudoeste Goiano	Sudoeste de Goiás
5219712	Santo Antônio da Barra	2018	1	5	Adensado	4787	0,104449551	Sudoeste Goiano	Sudoeste de Goiás
5219712	Santo Antônio da Barra	2018	1	1	Cômodo	4787	0,02088991	Sudoeste Goiano	Sudoeste de Goiás
5219712	Santo Antônio da Barra	2018	4	8	Improvizado	4787	0,167119281	Sudoeste Goiano	Sudoeste de Goiás
5219712	Santo Antônio da Barra	2018	97	272	Ônus	4787	5,682055567	Sudoeste Goiano	Sudoeste de Goiás
5219712	Santo Antônio da Barra	2018	32	79	Rústico	4787	1,650302904	Sudoeste Goiano	Sudoeste de Goiás
5219712	Santo Antônio da Barra	2018	135	365	Total	4787	7,624817213	Sudoeste Goiano	Sudoeste de Goiás
5219712	Santo Antônio da Barra	2019	1	5	Adensado	4821	0,103712923	Sudoeste Goiano	Sudoeste de Goiás
5219712	Santo Antônio da Barra	2019	1	1	Cômodo	4821	0,020742585	Sudoeste Goiano	Sudoeste de Goiás
5219712	Santo Antônio da Barra	2019	2	4	Improvizado	4821	0,082970338	Sudoeste Goiano	Sudoeste de Goiás
5219712	Santo Antônio da Barra	2019	100	259	Ônus	4821	5,372329392	Sudoeste Goiano	Sudoeste de Goiás
5219712	Santo Antônio da Barra	2019	33	79	Rústico	4821	1,638664178	Sudoeste Goiano	Sudoeste de Goiás
5219712	Santo Antônio da Barra	2019	137	348	Total	4821	7,218419415	Sudoeste Goiano	Sudoeste de Goiás
5219712	Santo Antônio da Barra	2020	2	11	Adensado	4854	0,226617223	Sudoeste Goiano	Sudoeste de Goiás
5219712	Santo Antônio da Barra	2020	1	1	Cômodo	4854	0,020601566	Sudoeste Goiano	Sudoeste de Goiás
5219712	Santo Antônio da Barra	2020	2	4	Improvizado	4854	0,082406263	Sudoeste Goiano	Sudoeste de Goiás
5219712	Santo Antônio da Barra	2020	115	302	Ônus	4854	6,221672847	Sudoeste Goiano	Sudoeste de Goiás
5219712	Santo Antônio da Barra	2020	32	73	Rústico	4854	1,503914297	Sudoeste Goiano	Sudoeste de Goiás
5219712	Santo Antônio da Barra	2020	152	391	Total	4854	8,055212196	Sudoeste Goiano	Sudoeste de Goiás
5219712	Santo Antônio da Barra	2021	1	6	Adensado	4886	0,122799836	Sudoeste Goiano	Sudoeste de Goiás
5219712	Santo Antônio da Barra	2021	2	4	Improvizado	4886	0,081866558	Sudoeste Goiano	Sudoeste de Goiás
5219712	Santo Antônio da Barra	2021	111	282	Ônus	4886	5,771592305	Sudoeste Goiano	Sudoeste de Goiás
5219712	Santo Antônio da Barra	2021	34	69	Rústico	4886	1,412198117	Sudoeste Goiano	Sudoeste de Goiás
5219712	Santo Antônio da Barra	2021	148	361	Total	4886	7,388456815	Sudoeste Goiano	Sudoeste de Goiás
5219738	Santo Antônio de Goiás	2017	2	8	Adensado	5787	0,138240885	Metropolitana de Goiânia	Goiânia
5219738	Santo Antônio de Goiás	2017	103	290	Improvizado	5787	5,011232072	Metropolitana de Goiânia	Goiânia
5219738	Santo Antônio de Goiás	2017	193	634	Ônus	5787	10,95559012	Metropolitana de Goiânia	Goiânia
5219738	Santo Antônio de Goiás	2017	298	932	Total	5787	16,10506307	Metropolitana de Goiânia	Goiânia
5219738	Santo Antônio de Goiás	2018	2	8	Adensado	6123	0,130654908	Metropolitana de Goiânia	Goiânia
5219738	Santo Antônio de Goiás	2018	340	901	Improvizado	6123	14,71500898	Metropolitana de Goiânia	Goiânia
5219738	Santo Antônio de Goiás	2018	136	423	Ônus	6123	6,908378246	Metropolitana de Goiânia	Goiânia
5219738	Santo Antônio de Goiás	2018	478	1332	Total	6123	21,75404214	Metropolitana de Goiânia	Goiânia
5219738	Santo Antônio de Goiás	2019	1	7	Adensado	6283	0,111411746	Metropolitana de Goiânia	Goiânia
5219738	Santo Antônio de Goiás	2019	542	1359	Improvizado	6283	21,62979468	Metropolitana de Goiânia	Goiânia
5219738	Santo Antônio de Goiás	2019	74	235	Ônus	6283	3,740251472	Metropolitana de Goiânia	Goiânia
5219738	Santo Antônio de Goiás	2019	617	1601	Total	6283	25,4814579	Metropolitana de Goiânia	Goiânia
5219738	Santo Antônio de Goiás	2020	1	7	Adensado	6440	0,108695652	Metropolitana de Goiânia	Goiânia
5219738	Santo Antônio de Goiás	2020	678	1663	Improvizado	6440	25,82298137	Metropolitana de Goiânia	Goiânia
5219738	Santo Antônio de Goiás	2020	62	191	Ônus	6440	2,965838509	Metropolitana de Goiânia	Goiânia
5219738	Santo Antônio de Goiás	2020	2	2	Rústico	6440	0,031055901	Metropolitana de Goiânia	Goiânia
5219738	Santo Antônio de Goiás	2020	743	1863	Total	6440	28,92857143	Metropolitana de Goiânia	Goiânia
5219738	Santo Antônio de Goiás	2021	1	4	Adensado	6593	0,060670408	Metropolitana de Goiânia	Goiânia
5219738	Santo Antônio de Goiás	2021	856	1968	Improvizado	6593	29,84984074	Metropolitana de Goiânia	Goiânia
5219738	Santo Antônio de Goiás	2021	54	163	Ônus	6593	2,472319126	Metropolitana de Goiânia	Goiânia
5219738	Santo Antônio de Goiás	2021	2	2	Rústico	6593	0,030335204	Metropolitana de Goiânia	Goiânia
5219738	Santo Antônio de Goiás	2021	913	2137	Total	6593	32,41316548	Metropolitana de Goiânia	Goiânia
5219753	Santo Antônio do Descoberto	2017	33	162	Adensado	71887	0,22535368	Entorno do Distrito Federal	Entorno de Brasília
5219753	Santo Antônio do Descoberto	2017	3	6	Cômodo	71887	0,008346433	Entorno do Distrito Federal	Entorno de Brasília
5219753	Santo Antônio do Descoberto	2017	1260	2918	Improvizado	71887	4,059148386	Entorno do Distrito Federal	Entorno de Brasília
5219753	Santo Antônio do Descoberto	2017	830	2528	Ônus	71887	3,516630267	Entorno do Distrito Federal	Entorno de Brasília
5219753	Santo Antônio do Descoberto	2017	24	71	Rústico	71887	0,098766119	Entorno do Distrito Federal	Entorno de Brasília
5219753	Santo Antônio do Descoberto	2017	2150	5685	Total	71887	7,908244884	Entorno do Distrito Federal	Entorno de Brasília
5219753	Santo Antônio do Descoberto	2018	25	137	Adensado	73636	0,186050301	Entorno do Distrito Federal	Entorno de Brasília
5219753	Santo Antônio do Descoberto	2018	4	9	Cômodo	73636	0,012222283	Entorno do Distrito Federal	Entorno de Brasília
5219753	Santo Antônio do Descoberto	2018	700	1428	Improvizado	73636	1,939268836	Entorno do Distrito Federal	Entorno de Brasília
5219753	Santo Antônio do Descoberto	2018	850	2438	Ônus	73636	3,310880548	Entorno do Distrito Federal	Entorno de Brasília
5219753	Santo Antônio do Descoberto	2018	11	24	Rústico	73636	0,032592754	Entorno do Distrito Federal	Entorno de Brasília
5219753	Santo Antônio do Descoberto	2018	1590	4036	Total	73636	5,481014721	Entorno do Distrito Federal	Entorno de Brasília
5219753	Santo Antônio do Descoberto	2019	20	114	Adensado	74744	0,152520604	Entorno do Distrito Federal	Entorno de Brasília
5219753	Santo Antônio do Descoberto	2019	6	13	Cômodo	74744	0,0173927	Entorno do Distrito Federal	Entorno de Brasília
5219753	Santo Antônio do Descoberto	2019	469	850	Improvizado	74744	1,137215027	Entorno do Distrito Federal	Entorno de Brasília
5219753	Santo Antônio do Descoberto	2019	915	2481	Ônus	74744	3,31932998	Entorno do Distrito Federal	Entorno de Brasília
5219753	Santo Antônio do Descoberto	2019	11	25	Rústico	74744	0,033447501	Entorno do Distrito Federal	Entorno de Brasília
5219753	Santo Antônio do Descoberto	2019	1421	3483	Total	74744	4,659905812	Entorno do Distrito Federal	Entorno de Brasília
5219753	Santo Antônio do Descoberto	2020	21	115	Adensado	75829	0,151657018	Entorno do Distrito Federal	Entorno de Brasília
5219753	Santo Antônio do Descoberto	2020	5	9	Cômodo	75829	0,01186881	Entorno do Distrito Federal	Entorno de Brasília
5219753	Santo Antônio do Descoberto	2020	379	673	Improvizado	75829	0,887523243	Entorno do Distrito Federal	Entorno de Brasília
5219753	Santo Antônio do Descoberto	2020	1017	2699	Ônus	75829	3,559324269	Entorno do Distrito Federal	Entorno de Brasília
5219753	Santo Antônio do Descoberto	2020	11	26	Rústico	75829	0,034287674	Entorno do Distrito Federal	Entorno de Brasília
5219753	Santo Antônio do Descoberto	2020	1433	3522	Total	75829	4,644661014	Entorno do Distrito Federal	Entorno de Brasília
5219753	Santo Antônio do Descoberto	2021	14	70	Adensado	76871	0,091061649	Entorno do Distrito Federal	Entorno de Brasília
5219753	Santo Antônio do Descoberto	2021	5	7	Cômodo	76871	0,009106165	Entorno do Distrito Federal	Entorno de Brasília
5219753	Santo Antônio do Descoberto	2021	302	573	Improvizado	76871	0,745404639	Entorno do Distrito Federal	Entorno de Brasília
5219753	Santo Antônio do Descoberto	2021	1316	3376	Ônus	76871	4,39177323	Entorno do Distrito Federal	Entorno de Brasília
5219753	Santo Antônio do Descoberto	2021	12	28	Rústico	76871	0,036424659	Entorno do Distrito Federal	Entorno de Brasília
5219753	Santo Antônio do Descoberto	2021	1649	4054	Total	76871	5,273770343	Entorno do Distrito Federal	Entorno de Brasília
5219803	São Domingos	2017	5	5	Cômodo	12585	0,039729837	Nordeste Goiano	Vão do Paranã
5219803	São Domingos	2017	12	33	Improvizado	12585	0,262216925	Nordeste Goiano	Vão do Paranã

5219803	São Domingos	2017	15	45	Ônus	12585	0,357568534	Nordeste Goiano	Vão do Paranã
5219803	São Domingos	2017	114	280	Rústico	12585	2,224870878	Nordeste Goiano	Vão do Paranã
5219803	São Domingos	2017	146	363	Total	12585	2,884386174	Nordeste Goiano	Vão do Paranã
5219803	São Domingos	2018	4	4	Cômodo	12791	0,031271988	Nordeste Goiano	Vão do Paranã
5219803	São Domingos	2018	8	19	Improvisado	12791	0,148541944	Nordeste Goiano	Vão do Paranã
5219803	São Domingos	2018	19	56	Ônus	12791	0,437807834	Nordeste Goiano	Vão do Paranã
5219803	São Domingos	2018	104	263	Rústico	12791	2,056133219	Nordeste Goiano	Vão do Paranã
5219803	São Domingos	2018	135	342	Total	12791	2,673754984	Nordeste Goiano	Vão do Paranã
5219803	São Domingos	2019	5	5	Cômodo	12949	0,03861302	Nordeste Goiano	Vão do Paranã
5219803	São Domingos	2019	8	19	Improvisado	12949	0,146729477	Nordeste Goiano	Vão do Paranã
5219803	São Domingos	2019	25	66	Ônus	12949	0,509691868	Nordeste Goiano	Vão do Paranã
5219803	São Domingos	2019	95	230	Rústico	12949	1,776198934	Nordeste Goiano	Vão do Paranã
5219803	São Domingos	2019	133	320	Total	12949	2,4712333	Nordeste Goiano	Vão do Paranã
5219803	São Domingos	2020	5	5	Cômodo	13103	0,0381592	Nordeste Goiano	Vão do Paranã
5219803	São Domingos	2020	8	19	Improvisado	13103	0,145004961	Nordeste Goiano	Vão do Paranã
5219803	São Domingos	2020	23	63	Ônus	13103	0,480805922	Nordeste Goiano	Vão do Paranã
5219803	São Domingos	2020	98	237	Rústico	13103	1,808746089	Nordeste Goiano	Vão do Paranã
5219803	São Domingos	2020	134	324	Total	13103	2,472716172	Nordeste Goiano	Vão do Paranã
5219803	São Domingos	2021	5	5	Cômodo	13305	0,037579857	Nordeste Goiano	Vão do Paranã
5219803	São Domingos	2021	8	19	Improvisado	13305	0,142803457	Nordeste Goiano	Vão do Paranã
5219803	São Domingos	2021	29	76	Ônus	13305	0,571213829	Nordeste Goiano	Vão do Paranã
5219803	São Domingos	2021	96	228	Rústico	13305	1,713641488	Nordeste Goiano	Vão do Paranã
5219803	São Domingos	2021	138	328	Total	13305	2,465238632	Nordeste Goiano	Vão do Paranã
5219902	São Francisco de Goiás	2017	1	1	Cômodo	6366	0,015708451	Centro Goiano	Anápolis
5219902	São Francisco de Goiás	2017	3	5	Improvisado	6366	0,078542256	Centro Goiano	Anápolis
5219902	São Francisco de Goiás	2017	141	407	Ônus	6366	6,393339617	Centro Goiano	Anápolis
5219902	São Francisco de Goiás	2017	22	63	Rústico	6366	0,989632422	Centro Goiano	Anápolis
5219902	São Francisco de Goiás	2017	167	476	Total	6366	7,477222746	Centro Goiano	Anápolis
5219902	São Francisco de Goiás	2018	2	11	Adensado	6260	0,17571885	Centro Goiano	Anápolis
5219902	São Francisco de Goiás	2018	1	1	Cômodo	6260	0,015974441	Centro Goiano	Anápolis
5219902	São Francisco de Goiás	2018	1	1	Improvisado	6260	0,015974441	Centro Goiano	Anápolis
5219902	São Francisco de Goiás	2018	136	373	Ônus	6260	5,958466454	Centro Goiano	Anápolis
5219902	São Francisco de Goiás	2018	17	49	Rústico	6260	0,782747604	Centro Goiano	Anápolis
5219902	São Francisco de Goiás	2018	157	435	Total	6260	6,948881789	Centro Goiano	Anápolis
5219902	São Francisco de Goiás	2019	2	14	Adensado	6264	0,223499361	Centro Goiano	Anápolis
5219902	São Francisco de Goiás	2019	1	1	Cômodo	6264	0,01596424	Centro Goiano	Anápolis
5219902	São Francisco de Goiás	2019	1	1	Improvisado	6264	0,01596424	Centro Goiano	Anápolis
5219902	São Francisco de Goiás	2019	132	371	Ônus	6264	5,922733078	Centro Goiano	Anápolis
5219902	São Francisco de Goiás	2019	23	71	Rústico	6264	1,133461047	Centro Goiano	Anápolis
5219902	São Francisco de Goiás	2019	159	458	Total	6264	7,311621967	Centro Goiano	Anápolis
5219902	São Francisco de Goiás	2020	2	14	Adensado	6267	0,223392373	Centro Goiano	Anápolis
5219902	São Francisco de Goiás	2020	3	9	Cômodo	6267	0,143609382	Centro Goiano	Anápolis
5219902	São Francisco de Goiás	2020	146	398	Ônus	6267	6,350726025	Centro Goiano	Anápolis
5219902	São Francisco de Goiás	2020	23	71	Rústico	6267	1,132918462	Centro Goiano	Anápolis
5219902	São Francisco de Goiás	2020	174	492	Total	6267	7,850646242	Centro Goiano	Anápolis
5219902	São Francisco de Goiás	2021	2	14	Adensado	6265	0,223463687	Centro Goiano	Anápolis
5219902	São Francisco de Goiás	2021	2	2	Cômodo	6265	0,031923384	Centro Goiano	Anápolis
5219902	São Francisco de Goiás	2021	136	368	Ônus	6265	5,873902634	Centro Goiano	Anápolis
5219902	São Francisco de Goiás	2021	21	59	Rústico	6265	0,941739824	Centro Goiano	Anápolis
5219902	São Francisco de Goiás	2021	161	443	Total	6265	7,071029529	Centro Goiano	Anápolis
5220009	São João d'Aliança	2017	5	27	Adensado	12643	0,213556909	Nordeste Goiano	pada dos Veadeiros
5220009	São João d'Aliança	2017	1	2	Cômodo	12643	0,01581903	Nordeste Goiano	pada dos Veadeiros
5220009	São João d'Aliança	2017	343	462	Improvisado	12643	3,654195998	Nordeste Goiano	pada dos Veadeiros
5220009	São João d'Aliança	2017	250	803	Ônus	12643	6,351340663	Nordeste Goiano	pada dos Veadeiros
5220009	São João d'Aliança	2017	59	173	Rústico	12643	1,36834612	Nordeste Goiano	pada dos Veadeiros
5220009	São João d'Aliança	2017	658	1467	Total	12643	11,60325872	Nordeste Goiano	pada dos Veadeiros
5220009	São João d'Aliança	2018	3	19	Adensado	13387	0,141928737	Nordeste Goiano	pada dos Veadeiros
5220009	São João d'Aliança	2018	2	8	Cômodo	13387	0,059759468	Nordeste Goiano	pada dos Veadeiros
5220009	São João d'Aliança	2018	437	1232	Improvisado	13387	9,202958094	Nordeste Goiano	pada dos Veadeiros
5220009	São João d'Aliança	2018	237	742	Ônus	13387	5,54269067	Nordeste Goiano	pada dos Veadeiros
5220009	São João d'Aliança	2018	45	148	Rústico	13387	1,105550161	Nordeste Goiano	pada dos Veadeiros
5220009	São João d'Aliança	2018	724	2149	Total	13387	16,05288713	Nordeste Goiano	pada dos Veadeiros
5220009	São João d'Aliança	2019	2	11	Adensado	13740	0,080058224	Nordeste Goiano	pada dos Veadeiros
5220009	São João d'Aliança	2019	2	5	Cômodo	13740	0,036390102	Nordeste Goiano	pada dos Veadeiros
5220009	São João d'Aliança	2019	174	588	Improvisado	13740	4,279475983	Nordeste Goiano	pada dos Veadeiros
5220009	São João d'Aliança	2019	265	816	Ônus	13740	5,938864629	Nordeste Goiano	pada dos Veadeiros
5220009	São João d'Aliança	2019	35	108	Rústico	13740	0,786026201	Nordeste Goiano	pada dos Veadeiros
5220009	São João d'Aliança	2019	478	1528	Total	13740	11,12081514	Nordeste Goiano	pada dos Veadeiros
5220009	São João d'Aliança	2020	2	5	Cômodo	14085	0,035498758	Nordeste Goiano	pada dos Veadeiros
5220009	São João d'Aliança	2020	141	471	Improvisado	14085	3,343982961	Nordeste Goiano	pada dos Veadeiros
5220009	São João d'Aliança	2020	321	914	Ônus	14085	6,489172879	Nordeste Goiano	pada dos Veadeiros
5220009	São João d'Aliança	2020	34	102	Rústico	14085	0,724174654	Nordeste Goiano	pada dos Veadeiros
5220009	São João d'Aliança	2020	498	1492	Total	14085	10,59282925	Nordeste Goiano	pada dos Veadeiros
5220009	São João d'Aliança	2021	1	4	Adensado	14423	0,027733481	Nordeste Goiano	pada dos Veadeiros
5220009	São João d'Aliança	2021	2	5	Cômodo	14423	0,034666852	Nordeste Goiano	pada dos Veadeiros
5220009	São João d'Aliança	2021	132	411	Improvisado	14423	2,849615198	Nordeste Goiano	pada dos Veadeiros
5220009	São João d'Aliança	2021	385	1061	Ônus	14423	7,3563059	Nordeste Goiano	pada dos Veadeiros
5220009	São João d'Aliança	2021	29	80	Rústico	14423	0,554669625	Nordeste Goiano	pada dos Veadeiros
5220009	São João d'Aliança	2021	549	1561	Total	14423	10,82299106	Nordeste Goiano	pada dos Veadeiros
5220058	São João da Paraúna	2017	21	48	Ônus	1547	3,102779573	Oeste Goiano	Vale do Rio dos Bois
5220058	São João da Paraúna	2017	13	27	Rústico	1547	1,74531351	Oeste Goiano	Vale do Rio dos Bois
5220058	São João da Paraúna	2017	34	75	Total	1547	4,848093083	Oeste Goiano	Vale do Rio dos Bois
5220058	São João da Paraúna	2018	1	4	Adensado	1417	0,282286521	Oeste Goiano	Vale do Rio dos Bois
5220058	São João da Paraúna	2018	37	101	Ônus	1417	7,127734651	Oeste Goiano	Vale do Rio dos Bois
5220058	São João da Paraúna	2018	6	14	Rústico	1417	0,988002823	Oeste Goiano	Vale do Rio dos Bois
5220058	São João da Paraúna	2018	44	119	Total	1417	8,398023994	Oeste Goiano	Vale do Rio dos Bois
5220058	São João da Paraúna	2019	1	4	Adensado	1381	0,289645185	Oeste Goiano	Vale do Rio dos Bois
5220058	São João da Paraúna	2019	42	108	Ônus	1381	7,820419986	Oeste Goiano	Vale do Rio dos Bois
5220058	São João da Paraúna	2019	6	13	Rústico	1381	0,94134685	Oeste Goiano	Vale do Rio dos Bois

5220058	São João da Paraúna	2019	49	125	Total	1381	9,05141202	Oeste Goiano	Vale do Rio dos Bois
5220058	São João da Paraúna	2020	44	117	Ônus	1345	8,698884758	Oeste Goiano	Vale do Rio dos Bois
5220058	São João da Paraúna	2020	6	13	Rústico	1345	0,966542751	Oeste Goiano	Vale do Rio dos Bois
5220058	São João da Paraúna	2020	50	130	Total	1345	9,665427509	Oeste Goiano	Vale do Rio dos Bois
5220058	São João da Paraúna	2021	52	128	Ônus	1312	9,756097561	Oeste Goiano	Vale do Rio dos Bois
5220058	São João da Paraúna	2021	5	11	Rústico	1312	0,838414634	Oeste Goiano	Vale do Rio dos Bois
5220058	São João da Paraúna	2021	57	139	Total	1312	10,5945122	Oeste Goiano	Vale do Rio dos Bois
5220108	São Luis de Montes Belos	2017	4	19	Adensado	33118	0,057370614	Oeste Goiano	Anicuns
5220108	São Luis de Montes Belos	2017	745	2153	Ônus	33118	6,500996437	Oeste Goiano	Anicuns
5220108	São Luis de Montes Belos	2017	41	99	Rústico	33118	0,298931095	Oeste Goiano	Anicuns
5220108	São Luis de Montes Belos	2017	790	2271	Total	33118	6,857298146	Oeste Goiano	Anicuns
5220108	São Luis de Montes Belos	2018	2	8	Adensado	33470	0,023902002	Oeste Goiano	Anicuns
5220108	São Luis de Montes Belos	2018	2	3	Cômodo	33470	0,008963251	Oeste Goiano	Anicuns
5220108	São Luis de Montes Belos	2018	891	2308	Ônus	33470	6,895727517	Oeste Goiano	Anicuns
5220108	São Luis de Montes Belos	2018	55	124	Rústico	33470	0,370481028	Oeste Goiano	Anicuns
5220108	São Luis de Montes Belos	2018	950	2443	Total	33470	7,299073797	Oeste Goiano	Anicuns
5220108	São Luis de Montes Belos	2019	1	4	Adensado	33817	0,01182837	Oeste Goiano	Anicuns
5220108	São Luis de Montes Belos	2019	4	8	Cômodo	33817	0,023656741	Oeste Goiano	Anicuns
5220108	São Luis de Montes Belos	2019	926	2348	Ônus	33817	6,943253393	Oeste Goiano	Anicuns
5220108	São Luis de Montes Belos	2019	55	124	Rústico	33817	0,366679481	Oeste Goiano	Anicuns
5220108	São Luis de Montes Belos	2019	986	2484	Total	33817	7,345417985	Oeste Goiano	Anicuns
5220108	São Luis de Montes Belos	2020	3	6	Cômodo	34157	0,017565945	Oeste Goiano	Anicuns
5220108	São Luis de Montes Belos	2020	957	2410	Ônus	34157	7,055654771	Oeste Goiano	Anicuns
5220108	São Luis de Montes Belos	2020	53	123	Rústico	34157	0,360101882	Oeste Goiano	Anicuns
5220108	São Luis de Montes Belos	2020	1013	2539	Total	34157	7,433322599	Oeste Goiano	Anicuns
5220108	São Luis de Montes Belos	2021	2	13	Adensado	34488	0,03769427	Oeste Goiano	Anicuns
5220108	São Luis de Montes Belos	2021	5	10	Cômodo	34488	0,028995593	Oeste Goiano	Anicuns
5220108	São Luis de Montes Belos	2021	1169	2898	Ônus	34488	8,402922756	Oeste Goiano	Anicuns
5220108	São Luis de Montes Belos	2021	51	120	Rústico	34488	0,347947112	Oeste Goiano	Anicuns
5220108	São Luis de Montes Belos	2021	1227	3041	Total	34488	8,817559731	Oeste Goiano	Anicuns
5220157	São Luiz do Norte	2017	3	15	Adensado	5071	0,295799645	Centro Goiano	Ceres
5220157	São Luiz do Norte	2017	1	5	Cômodo	5071	0,098599882	Centro Goiano	Ceres
5220157	São Luiz do Norte	2017	51	141	Ônus	5071	2,780516663	Centro Goiano	Ceres
5220157	São Luiz do Norte	2017	8	18	Rústico	5071	0,354959574	Centro Goiano	Ceres
5220157	São Luiz do Norte	2017	63	179	Total	5071	3,529875764	Centro Goiano	Ceres
5220157	São Luiz do Norte	2018	3	13	Adensado	5117	0,25405511	Centro Goiano	Ceres
5220157	São Luiz do Norte	2018	4	13	Improvisado	5117	0,25405511	Centro Goiano	Ceres
5220157	São Luiz do Norte	2018	72	210	Ônus	5117	4,103967168	Centro Goiano	Ceres
5220157	São Luiz do Norte	2018	8	16	Rústico	5117	0,312683213	Centro Goiano	Ceres
5220157	São Luiz do Norte	2018	87	252	Total	5117	4,924760602	Centro Goiano	Ceres
5220157	São Luiz do Norte	2019	1	5	Adensado	5167	0,09676795	Centro Goiano	Ceres
5220157	São Luiz do Norte	2019	3	9	Improvisado	5167	0,174182311	Centro Goiano	Ceres
5220157	São Luiz do Norte	2019	108	311	Ônus	5167	6,018966518	Centro Goiano	Ceres
5220157	São Luiz do Norte	2019	6	13	Rústico	5167	0,251596671	Centro Goiano	Ceres
5220157	São Luiz do Norte	2019	118	338	Total	5167	6,541513451	Centro Goiano	Ceres
5220157	São Luiz do Norte	2020	1	7	Adensado	5215	0,134228188	Centro Goiano	Ceres
5220157	São Luiz do Norte	2020	4	13	Improvisado	5215	0,24928092	Centro Goiano	Ceres
5220157	São Luiz do Norte	2020	131	359	Ônus	5215	6,883988495	Centro Goiano	Ceres
5220157	São Luiz do Norte	2020	5	9	Rústico	5215	0,172579099	Centro Goiano	Ceres
5220157	São Luiz do Norte	2020	141	388	Total	5215	7,440076702	Centro Goiano	Ceres
5220157	São Luiz do Norte	2021	2	8	Adensado	5263	0,15200456	Centro Goiano	Ceres
5220157	São Luiz do Norte	2021	3	9	Improvisado	5263	0,17100513	Centro Goiano	Ceres
5220157	São Luiz do Norte	2021	140	383	Ônus	5263	7,277218317	Centro Goiano	Ceres
5220157	São Luiz do Norte	2021	5	10	Rústico	5263	0,1900057	Centro Goiano	Ceres
5220157	São Luiz do Norte	2021	150	410	Total	5263	7,790233707	Centro Goiano	Ceres
5220207	São Miguel do Araguaia	2017	10	43	Adensado	22684	0,189560924	Norte Goiano	São Miguel do Araguaia
5220207	São Miguel do Araguaia	2017	3	6	Cômodo	22684	0,026450361	Norte Goiano	São Miguel do Araguaia
5220207	São Miguel do Araguaia	2017	11	28	Improvisado	22684	0,12343502	Norte Goiano	São Miguel do Araguaia
5220207	São Miguel do Araguaia	2017	462	1261	Ônus	22684	5,558984306	Norte Goiano	São Miguel do Araguaia
5220207	São Miguel do Araguaia	2017	253	577	Rústico	22684	2,543643096	Norte Goiano	São Miguel do Araguaia
5220207	São Miguel do Araguaia	2017	739	1915	Total	22684	8,442073708	Norte Goiano	São Miguel do Araguaia
5220207	São Miguel do Araguaia	2018	10	44	Adensado	22067	0,199392758	Norte Goiano	São Miguel do Araguaia
5220207	São Miguel do Araguaia	2018	2	4	Cômodo	22067	0,018126614	Norte Goiano	São Miguel do Araguaia
5220207	São Miguel do Araguaia	2018	256	497	Improvisado	22067	2,252231839	Norte Goiano	São Miguel do Araguaia
5220207	São Miguel do Araguaia	2018	368	972	Ônus	22067	4,4047673	Norte Goiano	São Miguel do Araguaia
5220207	São Miguel do Araguaia	2018	202	452	Rústico	22067	2,048307427	Norte Goiano	São Miguel do Araguaia
5220207	São Miguel do Araguaia	2018	838	1969	Total	22067	8,922825939	Norte Goiano	São Miguel do Araguaia
5220207	São Miguel do Araguaia	2019	8	35	Adensado	21993	0,159141545	Norte Goiano	São Miguel do Araguaia
5220207	São Miguel do Araguaia	2019	1	1	Cômodo	21993	0,004546901	Norte Goiano	São Miguel do Araguaia
5220207	São Miguel do Araguaia	2019	257	499	Improvisado	21993	2,268903742	Norte Goiano	São Miguel do Araguaia
5220207	São Miguel do Araguaia	2019	341	866	Ônus	21993	3,937616514	Norte Goiano	São Miguel do Araguaia
5220207	São Miguel do Araguaia	2019	168	368	Rústico	21993	1,673259674	Norte Goiano	São Miguel do Araguaia
5220207	São Miguel do Araguaia	2019	775	1769	Total	21993	8,043468376	Norte Goiano	São Miguel do Araguaia
5220207	São Miguel do Araguaia	2020	8	35	Adensado	21920	0,159671533	Norte Goiano	São Miguel do Araguaia
5220207	São Miguel do Araguaia	2020	1	1	Cômodo	21920	0,004562044	Norte Goiano	São Miguel do Araguaia
5220207	São Miguel do Araguaia	2020	254	487	Improvisado	21920	2,221715328	Norte Goiano	São Miguel do Araguaia
5220207	São Miguel do Araguaia	2020	335	838	Ônus	21920	3,822992701	Norte Goiano	São Miguel do Araguaia
5220207	São Miguel do Araguaia	2020	157	333	Rústico	21920	1,519160584	Norte Goiano	São Miguel do Araguaia
5220207	São Miguel do Araguaia	2020	755	1694	Total	21920	7,72810219	Norte Goiano	São Miguel do Araguaia
5220207	São Miguel do Araguaia	2021	7	31	Adensado	21849	0,141882924	Norte Goiano	São Miguel do Araguaia
5220207	São Miguel do Araguaia	2021	2	4	Cômodo	21849	0,018307474	Norte Goiano	São Miguel do Araguaia
5220207	São Miguel do Araguaia	2021	237	436	Improvisado	21849	1,995514669	Norte Goiano	São Miguel do Araguaia
5220207	São Miguel do Araguaia	2021	353	879	Ônus	21849	4,023067417	Norte Goiano	São Miguel do Araguaia
5220207	São Miguel do Araguaia	2021	137	267	Rústico	21849	1,222023891	Norte Goiano	São Miguel do Araguaia
5220207	São Miguel do Araguaia	2021	736	1617	Total	21849	7,400796375	Norte Goiano	São Miguel do Araguaia
5220264	São Miguel do Passa Quatro	2017	1	4	Adensado	4037	0,099083478	Sudeste Goiano	Pires do Rio
5220264	São Miguel do Passa Quatro	2017	117	325	Ônus	4037	8,050532574	Sudeste Goiano	Pires do Rio
5220264	São Miguel do Passa Quatro	2017	11	23	Rústico	4037	0,569729998	Sudeste Goiano	Pires do Rio
5220264	São Miguel do Passa Quatro	2017	129	352	Total	4037	8,719346049	Sudeste Goiano	Pires do Rio

5220264	São Miguel do Passa Quatro	2018	6	30	Adensado	4032	0,744047619	Sudeste Goiano	Pires do Rio
5220264	São Miguel do Passa Quatro	2018	3	6	Improvisado	4032	0,148809524	Sudeste Goiano	Pires do Rio
5220264	São Miguel do Passa Quatro	2018	86	256	Ônus	4032	6,349206349	Sudeste Goiano	Pires do Rio
5220264	São Miguel do Passa Quatro	2018	8	15	Rústico	4032	0,37202381	Sudeste Goiano	Pires do Rio
5220264	São Miguel do Passa Quatro	2018	103	307	Total	4032	7,614087302	Sudeste Goiano	Pires do Rio
5220264	São Miguel do Passa Quatro	2019	4	19	Adensado	4057	0,46832635	Sudeste Goiano	Pires do Rio
5220264	São Miguel do Passa Quatro	2019	3	5	Improvisado	4057	0,123243776	Sudeste Goiano	Pires do Rio
5220264	São Miguel do Passa Quatro	2019	100	285	Ônus	4057	7,024895243	Sudeste Goiano	Pires do Rio
5220264	São Miguel do Passa Quatro	2019	6	11	Rústico	4057	0,271136308	Sudeste Goiano	Pires do Rio
5220264	São Miguel do Passa Quatro	2019	113	320	Total	4057	7,887601676	Sudeste Goiano	Pires do Rio
5220264	São Miguel do Passa Quatro	2020	3	12	Adensado	4082	0,293973542	Sudeste Goiano	Pires do Rio
5220264	São Miguel do Passa Quatro	2020	3	5	Improvisado	4082	0,122488976	Sudeste Goiano	Pires do Rio
5220264	São Miguel do Passa Quatro	2020	100	283	Ônus	4082	6,932876041	Sudeste Goiano	Pires do Rio
5220264	São Miguel do Passa Quatro	2020	4	8	Rústico	4082	0,195982362	Sudeste Goiano	Pires do Rio
5220264	São Miguel do Passa Quatro	2020	110	308	Total	4082	7,545320921	Sudeste Goiano	Pires do Rio
5220264	São Miguel do Passa Quatro	2021	4	16	Adensado	4105	0,389768575	Sudeste Goiano	Pires do Rio
5220264	São Miguel do Passa Quatro	2021	2	5	Improvisado	4105	0,12180268	Sudeste Goiano	Pires do Rio
5220264	São Miguel do Passa Quatro	2021	120	329	Ônus	4105	8,014616322	Sudeste Goiano	Pires do Rio
5220264	São Miguel do Passa Quatro	2021	4	8	Rústico	4105	0,194884287	Sudeste Goiano	Pires do Rio
5220264	São Miguel do Passa Quatro	2021	130	358	Total	4105	8,721071864	Sudeste Goiano	Pires do Rio
5220280	São Patrício	2017	1	1	Cômodo	2070	0,048309179	Centro Goiano	Ceres
5220280	São Patrício	2017	26	69	Ônus	2070	3,333333333	Centro Goiano	Ceres
5220280	São Patrício	2017	12	26	Rústico	2070	1,256038647	Centro Goiano	Ceres
5220280	São Patrício	2017	39	96	Total	2070	4,637681159	Centro Goiano	Ceres
5220280	São Patrício	2018	25	67	Ônus	2035	3,292383292	Centro Goiano	Ceres
5220280	São Patrício	2018	5	11	Rústico	2035	0,540540541	Centro Goiano	Ceres
5220280	São Patrício	2018	30	78	Total	2035	3,832923833	Centro Goiano	Ceres
5220280	São Patrício	2019	27	70	Ônus	2036	3,438113949	Centro Goiano	Ceres
5220280	São Patrício	2019	5	11	Rústico	2036	0,540275049	Centro Goiano	Ceres
5220280	São Patrício	2019	32	81	Total	2036	3,978388998	Centro Goiano	Ceres
5220280	São Patrício	2020	38	92	Ônus	2037	4,516445754	Centro Goiano	Ceres
5220280	São Patrício	2020	5	11	Rústico	2037	0,540009818	Centro Goiano	Ceres
5220280	São Patrício	2020	43	103	Total	2037	5,056455572	Centro Goiano	Ceres
5220280	São Patrício	2021	45	113	Ônus	2040	5,539215686	Centro Goiano	Ceres
5220280	São Patrício	2021	7	15	Rústico	2040	0,735294118	Centro Goiano	Ceres
5220280	São Patrício	2021	52	128	Total	2040	6,274509804	Centro Goiano	Ceres
5220405	São Simão	2017	1	4	Adensado	19697	0,020307661	Sudoeste Goiano	Quirinópolis
5220405	São Simão	2017	2	5	Cômodo	19697	0,025384576	Sudoeste Goiano	Quirinópolis
5220405	São Simão	2017	79	97	Improvisado	19697	0,492460781	Sudoeste Goiano	Quirinópolis
5220405	São Simão	2017	388	1098	Ônus	19697	5,574452962	Sudoeste Goiano	Quirinópolis
5220405	São Simão	2017	41	119	Rústico	19697	0,604152917	Sudoeste Goiano	Quirinópolis
5220405	São Simão	2017	511	1323	Total	19697	6,716758897	Sudoeste Goiano	Quirinópolis
5220405	São Simão	2018	1	5	Adensado	20297	0,024634182	Sudoeste Goiano	Quirinópolis
5220405	São Simão	2018	1	1	Cômodo	20297	0,004926836	Sudoeste Goiano	Quirinópolis
5220405	São Simão	2018	161	274	Improvisado	20297	1,349953195	Sudoeste Goiano	Quirinópolis
5220405	São Simão	2018	386	1002	Ônus	20297	4,936690151	Sudoeste Goiano	Quirinópolis
5220405	São Simão	2018	62	134	Rústico	20297	0,660196088	Sudoeste Goiano	Quirinópolis
5220405	São Simão	2018	611	1416	Total	20297	6,976400453	Sudoeste Goiano	Quirinópolis
5220405	São Simão	2019	2	9	Adensado	20645	0,043594091	Sudoeste Goiano	Quirinópolis
5220405	São Simão	2019	1	1	Cômodo	20645	0,004843788	Sudoeste Goiano	Quirinópolis
5220405	São Simão	2019	254	480	Improvisado	20645	2,325018164	Sudoeste Goiano	Quirinópolis
5220405	São Simão	2019	364	934	Ônus	20645	4,524097845	Sudoeste Goiano	Quirinópolis
5220405	São Simão	2019	51	102	Rústico	20645	0,49406636	Sudoeste Goiano	Quirinópolis
5220405	São Simão	2019	672	1526	Total	20645	7,391620247	Sudoeste Goiano	Quirinópolis
5220405	São Simão	2020	2	9	Adensado	20985	0,042887777	Sudoeste Goiano	Quirinópolis
5220405	São Simão	2020	1	1	Cômodo	20985	0,004765309	Sudoeste Goiano	Quirinópolis
5220405	São Simão	2020	276	515	Improvisado	20985	2,454133905	Sudoeste Goiano	Quirinópolis
5220405	São Simão	2020	355	926	Ônus	20985	4,412675721	Sudoeste Goiano	Quirinópolis
5220405	São Simão	2020	53	107	Rústico	20985	0,509888015	Sudoeste Goiano	Quirinópolis
5220405	São Simão	2020	687	1558	Total	20985	7,424350727	Sudoeste Goiano	Quirinópolis
5220405	São Simão	2021	263	477	Improvisado	21318	2,237545736	Sudoeste Goiano	Quirinópolis
5220405	São Simão	2021	521	1300	Ônus	21318	6,098133033	Sudoeste Goiano	Quirinópolis
5220405	São Simão	2021	66	127	Rústico	21318	0,595740689	Sudoeste Goiano	Quirinópolis
5220405	São Simão	2021	850	1904	Total	21318	8,931419458	Sudoeste Goiano	Quirinópolis
5220454	Senador Canedo	2017	108	500	Adensado	105459	0,474117904	Metropolitana de Goiânia	Goiânia
5220454	Senador Canedo	2017	16	31	Cômodo	105459	0,02939531	Metropolitana de Goiânia	Goiânia
5220454	Senador Canedo	2017	57	151	Improvisado	105459	0,143183607	Metropolitana de Goiânia	Goiânia
5220454	Senador Canedo	2017	3042	9624	Ônus	105459	9,125821409	Metropolitana de Goiânia	Goiânia
5220454	Senador Canedo	2017	27	68	Rústico	105459	0,064480035	Metropolitana de Goiânia	Goiânia
5220454	Senador Canedo	2017	3250	10374	Total	105459	9,836998265	Metropolitana de Goiânia	Goiânia
5220454	Senador Canedo	2018	78	349	Adensado	112224	0,310985173	Metropolitana de Goiânia	Goiânia
5220454	Senador Canedo	2018	23	46	Cômodo	112224	0,04098945	Metropolitana de Goiânia	Goiânia
5220454	Senador Canedo	2018	40	85	Improvisado	112224	0,075741374	Metropolitana de Goiânia	Goiânia
5220454	Senador Canedo	2018	3354	9660	Ônus	112224	8,607784431	Metropolitana de Goiânia	Goiânia
5220454	Senador Canedo	2018	26	58	Rústico	112224	0,05168235	Metropolitana de Goiânia	Goiânia
5220454	Senador Canedo	2018	3521	10198	Total	112224	9,087182777	Metropolitana de Goiânia	Goiânia
5220454	Senador Canedo	2019	60	275	Adensado	115371	0,23836146	Metropolitana de Goiânia	Goiânia
5220454	Senador Canedo	2019	22	43	Cômodo	115371	0,037271065	Metropolitana de Goiânia	Goiânia
5220454	Senador Canedo	2019	46	103	Improvisado	115371	0,089277201	Metropolitana de Goiânia	Goiânia
5220454	Senador Canedo	2019	3633	10138	Ônus	115371	8,787303568	Metropolitana de Goiânia	Goiânia
5220454	Senador Canedo	2019	30	67	Rústico	115371	0,058073519	Metropolitana de Goiânia	Goiânia
5220454	Senador Canedo	2019	3791	10626	Total	115371	9,210286814	Metropolitana de Goiânia	Goiânia
5220454	Senador Canedo	2020	50	230	Adensado	118451	0,194173118	Metropolitana de Goiânia	Goiânia
5220454	Senador Canedo	2020	21	39	Cômodo	118451	0,032925007	Metropolitana de Goiânia	Goiânia
5220454	Senador Canedo	2020	48	96	Improvisado	118451	0,081046171	Metropolitana de Goiânia	Goiânia
5220454	Senador Canedo	2020	3562	9861	Ônus	118451	8,324961376	Metropolitana de Goiânia	Goiânia
5220454	Senador Canedo	2020	29	65	Rústico	118451	0,054875012	Metropolitana de Goiânia	Goiânia
5220454	Senador Canedo	2020	3710	10291	Total	118451	8,687980684	Metropolitana de Goiânia	Goiânia
5220454	Senador Canedo	2021	51	240	Adensado	121447	0,197617068	Metropolitana de Goiânia	Goiânia

5220454	Senador Canedo	2021	25	50	Cômodo	121447	0,041170222	Metropolitana de Goiânia	Goiânia
5220454	Senador Canedo	2021	56	119	Improvizado	121447	0,097985129	Metropolitana de Goiânia	Goiânia
5220454	Senador Canedo	2021	3830	10384	Ônus	121447	8,550231788	Metropolitana de Goiânia	Goiânia
5220454	Senador Canedo	2021	29	68	Rústico	121447	0,055991502	Metropolitana de Goiânia	Goiânia
5220454	Senador Canedo	2021	3991	10861	Total	121447	8,94299571	Metropolitana de Goiânia	Goiânia
5220504	Serranópolis	2017	7	33	Adensado	8323	0,39649165	Sudoeste Goiano	Sudoeste de Goiás
5220504	Serranópolis	2017	1	1	Cômodo	8323	0,012014898	Sudoeste Goiano	Sudoeste de Goiás
5220504	Serranópolis	2017	18	33	Improvizado	8323	0,39649165	Sudoeste Goiano	Sudoeste de Goiás
5220504	Serranópolis	2017	205	589	Ônus	8323	7,076775201	Sudoeste Goiano	Sudoeste de Goiás
5220504	Serranópolis	2017	5	16	Rústico	8323	0,192238376	Sudoeste Goiano	Sudoeste de Goiás
5220504	Serranópolis	2017	236	672	Total	8323	8,074011775	Sudoeste Goiano	Sudoeste de Goiás
5220504	Serranópolis	2018	4	17	Adensado	8445	0,201302546	Sudoeste Goiano	Sudoeste de Goiás
5220504	Serranópolis	2018	5	10	Improvizado	8445	0,118413262	Sudoeste Goiano	Sudoeste de Goiás
5220504	Serranópolis	2018	180	526	Ônus	8445	6,228537596	Sudoeste Goiano	Sudoeste de Goiás
5220504	Serranópolis	2018	4	12	Rústico	8445	0,142095915	Sudoeste Goiano	Sudoeste de Goiás
5220504	Serranópolis	2018	193	565	Total	8445	6,690349319	Sudoeste Goiano	Sudoeste de Goiás
5220504	Serranópolis	2019	1	7	Adensado	8544	0,081928839	Sudoeste Goiano	Sudoeste de Goiás
5220504	Serranópolis	2019	4	7	Improvizado	8544	0,081928839	Sudoeste Goiano	Sudoeste de Goiás
5220504	Serranópolis	2019	159	448	Ônus	8544	5,243445693	Sudoeste Goiano	Sudoeste de Goiás
5220504	Serranópolis	2019	3	6	Rústico	8544	0,070224719	Sudoeste Goiano	Sudoeste de Goiás
5220504	Serranópolis	2019	167	468	Total	8544	5,47752809	Sudoeste Goiano	Sudoeste de Goiás
5220504	Serranópolis	2020	1	7	Adensado	8642	0,080999769	Sudoeste Goiano	Sudoeste de Goiás
5220504	Serranópolis	2020	7	10	Improvizado	8642	0,115713955	Sudoeste Goiano	Sudoeste de Goiás
5220504	Serranópolis	2020	196	561	Ônus	8642	6,491552881	Sudoeste Goiano	Sudoeste de Goiás
5220504	Serranópolis	2020	2	3	Rústico	8642	0,034714187	Sudoeste Goiano	Sudoeste de Goiás
5220504	Serranópolis	2020	206	581	Total	8642	6,722980791	Sudoeste Goiano	Sudoeste de Goiás
5220504	Serranópolis	2021	1	4	Adensado	8737	0,045782305	Sudoeste Goiano	Sudoeste de Goiás
5220504	Serranópolis	2021	13	26	Improvizado	8737	0,297584983	Sudoeste Goiano	Sudoeste de Goiás
5220504	Serranópolis	2021	255	719	Ônus	8737	8,229369349	Sudoeste Goiano	Sudoeste de Goiás
5220504	Serranópolis	2021	9	19	Rústico	8737	0,217465949	Sudoeste Goiano	Sudoeste de Goiás
5220504	Serranópolis	2021	278	768	Total	8737	8,790202587	Sudoeste Goiano	Sudoeste de Goiás
5220603	Silvânia	2017	1	7	Adensado	20478	0,034183026	Sudeste Goiano	Pires do Rio
5220603	Silvânia	2017	822	2334	Improvizado	20478	11,39759742	Sudeste Goiano	Pires do Rio
5220603	Silvânia	2017	119	360	Ônus	20478	1,757984178	Sudeste Goiano	Pires do Rio
5220603	Silvânia	2017	61	155	Rústico	20478	0,756909854	Sudeste Goiano	Pires do Rio
5220603	Silvânia	2017	1003	2856	Total	20478	13,94667448	Sudeste Goiano	Pires do Rio
5220603	Silvânia	2018	166	467	Improvizado	20573	2,269965489	Sudeste Goiano	Pires do Rio
5220603	Silvânia	2018	338	1003	Ônus	20573	4,875322024	Sudeste Goiano	Pires do Rio
5220603	Silvânia	2018	12	33	Rústico	20573	0,160404414	Sudeste Goiano	Pires do Rio
5220603	Silvânia	2018	516	1503	Total	20573	7,305691926	Sudeste Goiano	Pires do Rio
5220603	Silvânia	2019	1	4	Adensado	20695	0,01932834	Sudeste Goiano	Pires do Rio
5220603	Silvânia	2019	1	2	Cômodo	20695	0,00966417	Sudeste Goiano	Pires do Rio
5220603	Silvânia	2019	76	184	Improvizado	20695	0,889103648	Sudeste Goiano	Pires do Rio
5220603	Silvânia	2019	464	1302	Ônus	20695	6,291374728	Sudeste Goiano	Pires do Rio
5220603	Silvânia	2019	6	19	Rústico	20695	0,091809616	Sudeste Goiano	Pires do Rio
5220603	Silvânia	2019	548	1511	Total	20695	7,301280503	Sudeste Goiano	Pires do Rio
5220603	Silvânia	2020	1	4	Adensado	20816	0,019215988	Sudeste Goiano	Pires do Rio
5220603	Silvânia	2020	1	2	Cômodo	20816	0,009607994	Sudeste Goiano	Pires do Rio
5220603	Silvânia	2020	73	172	Improvizado	20816	0,826287471	Sudeste Goiano	Pires do Rio
5220603	Silvânia	2020	463	1286	Ônus	20816	6,177940046	Sudeste Goiano	Pires do Rio
5220603	Silvânia	2020	5	16	Rústico	20816	0,076863951	Sudeste Goiano	Pires do Rio
5220603	Silvânia	2020	543	1480	Total	20816	7,10991545	Sudeste Goiano	Pires do Rio
5220603	Silvânia	2021	2	8	Adensado	20938	0,038208043	Sudeste Goiano	Pires do Rio
5220603	Silvânia	2021	1	1	Cômodo	20938	0,004776005	Sudeste Goiano	Pires do Rio
5220603	Silvânia	2021	86	217	Improvizado	20938	1,036393161	Sudeste Goiano	Pires do Rio
5220603	Silvânia	2021	529	1421	Ônus	20938	6,786703601	Sudeste Goiano	Pires do Rio
5220603	Silvânia	2021	5	16	Rústico	20938	0,076416086	Sudeste Goiano	Pires do Rio
5220603	Silvânia	2021	623	1663	Total	20938	7,942496896	Sudeste Goiano	Pires do Rio
5220686	Simolândia	2017	3	3	Cômodo	6891	0,043535046	Nordeste Goiano	Vão do Paranã
5220686	Simolândia	2017	36	104	Ônus	6891	1,509214918	Nordeste Goiano	Vão do Paranã
5220686	Simolândia	2017	30	98	Rústico	6891	1,422144827	Nordeste Goiano	Vão do Paranã
5220686	Simolândia	2017	69	205	Total	6891	2,97489479	Nordeste Goiano	Vão do Paranã
5220686	Simolândia	2018	1	1	Cômodo	6832	0,014637002	Nordeste Goiano	Vão do Paranã
5220686	Simolândia	2018	7	10	Improvizado	6832	0,146370023	Nordeste Goiano	Vão do Paranã
5220686	Simolândia	2018	42	117	Ônus	6832	1,712529274	Nordeste Goiano	Vão do Paranã
5220686	Simolândia	2018	18	45	Rústico	6832	0,658665105	Nordeste Goiano	Vão do Paranã
5220686	Simolândia	2018	68	173	Total	6832	2,532201405	Nordeste Goiano	Vão do Paranã
5220686	Simolândia	2019	1	7	Adensado	6856	0,10210035	Nordeste Goiano	Vão do Paranã
5220686	Simolândia	2019	2	2	Cômodo	6856	0,029171529	Nordeste Goiano	Vão do Paranã
5220686	Simolândia	2019	8	19	Improvizado	6856	0,277129522	Nordeste Goiano	Vão do Paranã
5220686	Simolândia	2019	30	80	Ônus	6856	1,166861144	Nordeste Goiano	Vão do Paranã
5220686	Simolândia	2019	16	35	Rústico	6856	0,51050175	Nordeste Goiano	Vão do Paranã
5220686	Simolândia	2019	57	143	Total	6856	2,085764294	Nordeste Goiano	Vão do Paranã
5220686	Simolândia	2020	1	7	Adensado	6879	0,101758977	Nordeste Goiano	Vão do Paranã
5220686	Simolândia	2020	3	3	Cômodo	6879	0,04361099	Nordeste Goiano	Vão do Paranã
5220686	Simolândia	2020	8	19	Improvizado	6879	0,276202936	Nordeste Goiano	Vão do Paranã
5220686	Simolândia	2020	34	83	Ônus	6879	1,206570722	Nordeste Goiano	Vão do Paranã
5220686	Simolândia	2020	13	24	Rústico	6879	0,34888792	Nordeste Goiano	Vão do Paranã
5220686	Simolândia	2020	59	136	Total	6879	1,977031545	Nordeste Goiano	Vão do Paranã
5220686	Simolândia	2021	2	2	Cômodo	6895	0,029006526	Nordeste Goiano	Vão do Paranã
5220686	Simolândia	2021	9	20	Improvizado	6895	0,290065265	Nordeste Goiano	Vão do Paranã
5220686	Simolândia	2021	59	131	Ônus	6895	1,899927484	Nordeste Goiano	Vão do Paranã
5220686	Simolândia	2021	14	23	Rústico	6895	0,333575054	Nordeste Goiano	Vão do Paranã
5220686	Simolândia	2021	84	176	Total	6895	2,552574329	Nordeste Goiano	Vão do Paranã
5220702	Sítio d'Abadia	2017	1	4	Cômodo	2998	0,133422282	Nordeste Goiano	Vão do Paranã
5220702	Sítio d'Abadia	2017	1	1	Improvizado	2998	0,03335557	Nordeste Goiano	Vão do Paranã
5220702	Sítio d'Abadia	2017	8	29	Ônus	2998	0,967311541	Nordeste Goiano	Vão do Paranã
5220702	Sítio d'Abadia	2017	27	73	Rústico	2998	2,434956638	Nordeste Goiano	Vão do Paranã
5220702	Sítio d'Abadia	2017	37	107	Total	2998	3,569046031	Nordeste Goiano	Vão do Paranã

5220702	Sítio d'Abadia	2018	2	5	Cômodo	2977	0,167954316	Nordeste Goiano	Vão do Paranã
5220702	Sítio d'Abadia	2018	7	23	Ônus	2977	0,772589856	Nordeste Goiano	Vão do Paranã
5220702	Sítio d'Abadia	2018	23	50	Rústico	2977	1,679543164	Nordeste Goiano	Vão do Paranã
5220702	Sítio d'Abadia	2018	32	78	Total	2977	2,620087336	Nordeste Goiano	Vão do Paranã
5220702	Sítio d'Abadia	2019	2	2	Cômodo	2989	0,066912011	Nordeste Goiano	Vão do Paranã
5220702	Sítio d'Abadia	2019	2	6	Improvisado	2989	0,200736032	Nordeste Goiano	Vão do Paranã
5220702	Sítio d'Abadia	2019	6	19	Ônus	2989	0,635664102	Nordeste Goiano	Vão do Paranã
5220702	Sítio d'Abadia	2019	21	40	Rústico	2989	1,338240214	Nordeste Goiano	Vão do Paranã
5220702	Sítio d'Abadia	2019	31	67	Total	2989	2,241552359	Nordeste Goiano	Vão do Paranã
5220702	Sítio d'Abadia	2020	2	2	Cômodo	3001	0,066644452	Nordeste Goiano	Vão do Paranã
5220702	Sítio d'Abadia	2020	2	6	Improvisado	3001	0,199933356	Nordeste Goiano	Vão do Paranã
5220702	Sítio d'Abadia	2020	6	22	Ônus	3001	0,73308897	Nordeste Goiano	Vão do Paranã
5220702	Sítio d'Abadia	2020	22	41	Rústico	3001	1,366211263	Nordeste Goiano	Vão do Paranã
5220702	Sítio d'Abadia	2020	32	71	Total	3001	2,365878041	Nordeste Goiano	Vão do Paranã
5220702	Sítio d'Abadia	2021	3	5	Cômodo	3040	0,164473684	Nordeste Goiano	Vão do Paranã
5220702	Sítio d'Abadia	2021	1	1	Improvisado	3040	0,032894737	Nordeste Goiano	Vão do Paranã
5220702	Sítio d'Abadia	2021	15	47	Ônus	3040	1,546052632	Nordeste Goiano	Vão do Paranã
5220702	Sítio d'Abadia	2021	25	46	Rústico	3040	1,513157895	Nordeste Goiano	Vão do Paranã
5220702	Sítio d'Abadia	2021	44	99	Total	3040	3,256578947	Nordeste Goiano	Vão do Paranã
5221007	Taquaral de Goiás	2017	2	11	Adensado	3625	0,303448276	Centro Goiano	Anápolis
5221007	Taquaral de Goiás	2017	3	3	Improvisado	3625	0,082758621	Centro Goiano	Anápolis
5221007	Taquaral de Goiás	2017	40	134	Ônus	3625	3,696551724	Centro Goiano	Anápolis
5221007	Taquaral de Goiás	2017	8	16	Rústico	3625	0,44137931	Centro Goiano	Anápolis
5221007	Taquaral de Goiás	2017	53	164	Total	3625	4,524137931	Centro Goiano	Anápolis
5221007	Taquaral de Goiás	2018	2	2	Improvisado	3537	0,056545095	Centro Goiano	Anápolis
5221007	Taquaral de Goiás	2018	82	261	Ônus	3537	7,37913486	Centro Goiano	Anápolis
5221007	Taquaral de Goiás	2018	6	10	Rústico	3537	0,282725474	Centro Goiano	Anápolis
5221007	Taquaral de Goiás	2018	90	273	Total	3537	7,718405428	Centro Goiano	Anápolis
5221007	Taquaral de Goiás	2019	4	4	Improvisado	3529	0,113346557	Centro Goiano	Anápolis
5221007	Taquaral de Goiás	2019	104	317	Ônus	3529	8,98271465	Centro Goiano	Anápolis
5221007	Taquaral de Goiás	2019	6	11	Rústico	3529	0,311703032	Centro Goiano	Anápolis
5221007	Taquaral de Goiás	2019	114	332	Total	3529	9,407764239	Centro Goiano	Anápolis
5221007	Taquaral de Goiás	2020	4	4	Improvisado	3521	0,11360409	Centro Goiano	Anápolis
5221007	Taquaral de Goiás	2020	113	324	Ônus	3521	9,20193127	Centro Goiano	Anápolis
5221007	Taquaral de Goiás	2020	7	12	Rústico	3521	0,340812269	Centro Goiano	Anápolis
5221007	Taquaral de Goiás	2020	124	340	Total	3521	9,656347629	Centro Goiano	Anápolis
5221007	Taquaral de Goiás	2021	4	5	Improvisado	3506	0,142612664	Centro Goiano	Anápolis
5221007	Taquaral de Goiás	2021	143	400	Ônus	3506	11,40901312	Centro Goiano	Anápolis
5221007	Taquaral de Goiás	2021	7	12	Rústico	3506	0,342270394	Centro Goiano	Anápolis
5221007	Taquaral de Goiás	2021	154	417	Total	3506	11,89389618	Centro Goiano	Anápolis
5221080	Teresina de Goiás	2017	3	3	Cômodo	3363	0,089206066	Nordeste Goiano	pada dos Veadeiros
5221080	Teresina de Goiás	2017	19	63	Ônus	3363	1,873327386	Nordeste Goiano	pada dos Veadeiros
5221080	Teresina de Goiás	2017	55	136	Rústico	3363	4,044008326	Nordeste Goiano	pada dos Veadeiros
5221080	Teresina de Goiás	2017	77	202	Total	3363	6,006541778	Nordeste Goiano	pada dos Veadeiros
5221080	Teresina de Goiás	2018	2	2	Cômodo	3416	0,058548009	Nordeste Goiano	pada dos Veadeiros
5221080	Teresina de Goiás	2018	7	11	Improvisado	3416	0,322014052	Nordeste Goiano	pada dos Veadeiros
5221080	Teresina de Goiás	2018	19	53	Ônus	3416	1,551522248	Nordeste Goiano	pada dos Veadeiros
5221080	Teresina de Goiás	2018	79	155	Rústico	3416	4,537470726	Nordeste Goiano	pada dos Veadeiros
5221080	Teresina de Goiás	2018	107	221	Total	3416	6,469555035	Nordeste Goiano	pada dos Veadeiros
5221080	Teresina de Goiás	2019	2	2	Cômodo	3458	0,0578369	Nordeste Goiano	pada dos Veadeiros
5221080	Teresina de Goiás	2019	5	7	Improvisado	3458	0,20242915	Nordeste Goiano	pada dos Veadeiros
5221080	Teresina de Goiás	2019	21	64	Ônus	3458	1,850780798	Nordeste Goiano	pada dos Veadeiros
5221080	Teresina de Goiás	2019	69	124	Rústico	3458	3,585887796	Nordeste Goiano	pada dos Veadeiros
5221080	Teresina de Goiás	2019	97	197	Total	3458	5,696934644	Nordeste Goiano	pada dos Veadeiros
5221080	Teresina de Goiás	2020	2	2	Cômodo	3498	0,057175529	Nordeste Goiano	pada dos Veadeiros
5221080	Teresina de Goiás	2020	5	7	Improvisado	3498	0,200114351	Nordeste Goiano	pada dos Veadeiros
5221080	Teresina de Goiás	2020	22	65	Ônus	3498	1,858204688	Nordeste Goiano	pada dos Veadeiros
5221080	Teresina de Goiás	2020	78	135	Rústico	3498	3,859348199	Nordeste Goiano	pada dos Veadeiros
5221080	Teresina de Goiás	2020	107	209	Total	3498	5,974842767	Nordeste Goiano	pada dos Veadeiros
5221080	Teresina de Goiás	2021	5	5	Cômodo	3538	0,141322781	Nordeste Goiano	pada dos Veadeiros
5221080	Teresina de Goiás	2021	5	7	Improvisado	3538	0,197851894	Nordeste Goiano	pada dos Veadeiros
5221080	Teresina de Goiás	2021	37	88	Ônus	3538	2,48728095	Nordeste Goiano	pada dos Veadeiros
5221080	Teresina de Goiás	2021	77	128	Rústico	3538	3,6178632	Nordeste Goiano	pada dos Veadeiros
5221080	Teresina de Goiás	2021	124	228	Total	3538	6,444318824	Nordeste Goiano	pada dos Veadeiros
5221197	Terezópolis de Goiás	2017	1	4	Adensado	7634	0,052397171	Metropolitana de Goiânia	Goiânia
5221197	Terezópolis de Goiás	2017	12	38	Improvisado	7634	0,49777312	Metropolitana de Goiânia	Goiânia
5221197	Terezópolis de Goiás	2017	220	635	Ônus	7634	8,318050825	Metropolitana de Goiânia	Goiânia
5221197	Terezópolis de Goiás	2017	17	44	Rústico	7634	0,576368876	Metropolitana de Goiânia	Goiânia
5221197	Terezópolis de Goiás	2017	250	721	Total	7634	9,444589992	Metropolitana de Goiânia	Goiânia
5221197	Terezópolis de Goiás	2018	3	14	Improvisado	7897	0,177282512	Metropolitana de Goiânia	Goiânia
5221197	Terezópolis de Goiás	2018	222	592	Ônus	7897	7,496517665	Metropolitana de Goiânia	Goiânia
5221197	Terezópolis de Goiás	2018	5	12	Rústico	7897	0,151956439	Metropolitana de Goiânia	Goiânia
5221197	Terezópolis de Goiás	2018	230	618	Total	7897	7,825756616	Metropolitana de Goiânia	Goiânia
5221197	Terezópolis de Goiás	2019	1	4	Adensado	8043	0,049732687	Metropolitana de Goiânia	Goiânia
5221197	Terezópolis de Goiás	2019	5	17	Improvisado	8043	0,211363919	Metropolitana de Goiânia	Goiânia
5221197	Terezópolis de Goiás	2019	218	568	Ônus	8043	7,062041527	Metropolitana de Goiânia	Goiânia
5221197	Terezópolis de Goiás	2019	4	7	Rústico	8043	0,087032202	Metropolitana de Goiânia	Goiânia
5221197	Terezópolis de Goiás	2019	228	596	Total	8043	7,410170334	Metropolitana de Goiânia	Goiânia
5221197	Terezópolis de Goiás	2020	1	4	Adensado	8186	0,048863914	Metropolitana de Goiânia	Goiânia
5221197	Terezópolis de Goiás	2020	4	13	Improvisado	8186	0,15880772	Metropolitana de Goiânia	Goiânia
5221197	Terezópolis de Goiás	2020	232	581	Ônus	8186	7,097483508	Metropolitana de Goiânia	Goiânia
5221197	Terezópolis de Goiás	2020	2	4	Rústico	8186	0,048863914	Metropolitana de Goiânia	Goiânia
5221197	Terezópolis de Goiás	2020	239	602	Total	8186	7,354019057	Metropolitana de Goiânia	Goiânia
5221197	Terezópolis de Goiás	2021	3	8	Improvisado	8326	0,096084554	Metropolitana de Goiânia	Goiânia
5221197	Terezópolis de Goiás	2021	294	707	Ônus	8326	8,491472496	Metropolitana de Goiânia	Goiânia
5221197	Terezópolis de Goiás	2021	2	4	Rústico	8326	0,048042277	Metropolitana de Goiânia	Goiânia
5221197	Terezópolis de Goiás	2021	299	719	Total	8326	8,635599327	Metropolitana de Goiânia	Goiânia
5221304	Três Ranchos	2017	1	1	Improvisado	2900	0,034482759	Sudeste Goiano	Catalão
5221304	Três Ranchos	2017	23	66	Ônus	2900	2,275862069	Sudeste Goiano	Catalão



5221304	Três Ranchos	2017	24	67	Total	2900	2,310344828	Sudeste Goiano	Catalão
5221304	Três Ranchos	2018	25	61	Ônus	2837	2,150158618	Sudeste Goiano	Catalão
5221304	Três Ranchos	2018	25	61	Total	2837	2,150158618	Sudeste Goiano	Catalão
5221304	Três Ranchos	2019	30	62	Ônus	2833	2,188492764	Sudeste Goiano	Catalão
5221304	Três Ranchos	2019	30	62	Total	2833	2,188492764	Sudeste Goiano	Catalão
5221304	Três Ranchos	2020	32	67	Ônus	2830	2,367491166	Sudeste Goiano	Catalão
5221304	Três Ranchos	2020	32	67	Total	2830	2,367491166	Sudeste Goiano	Catalão
5221304	Três Ranchos	2021	54	116	Ônus	2830	4,098939929	Sudeste Goiano	Catalão
5221304	Três Ranchos	2021	54	116	Total	2830	4,098939929	Sudeste Goiano	Catalão
5221403	Trindade	2017	82	359	Adensado	121266	0,296043409	Metropolitana de Goiânia	Goiânia
5221403	Trindade	2017	9	16	Cômodo	121266	0,013194135	Metropolitana de Goiânia	Goiânia
5221403	Trindade	2017	120	185	Improvisado	121266	0,152557188	Metropolitana de Goiânia	Goiânia
5221403	Trindade	2017	3485	10062	Ônus	121266	8,297461778	Metropolitana de Goiânia	Goiânia
5221403	Trindade	2017	24	60	Rústico	121266	0,049478007	Metropolitana de Goiânia	Goiânia
5221403	Trindade	2017	3720	10682	Total	121266	8,808734518	Metropolitana de Goiânia	Goiânia
5221403	Trindade	2018	51	246	Adensado	125328	0,196284948	Metropolitana de Goiânia	Goiânia
5221403	Trindade	2018	17	39	Cômodo	125328	0,031118345	Metropolitana de Goiânia	Goiânia
5221403	Trindade	2018	301	613	Improvisado	125328	0,489116558	Metropolitana de Goiânia	Goiânia
5221403	Trindade	2018	2589	7478	Ônus	125328	5,966743266	Metropolitana de Goiânia	Goiânia
5221403	Trindade	2018	16	29	Rústico	125328	0,023139283	Metropolitana de Goiânia	Goiânia
5221403	Trindade	2018	2974	8405	Total	125328	6,7064024	Metropolitana de Goiânia	Goiânia
5221403	Trindade	2019	46	210	Adensado	127599	0,164578092	Metropolitana de Goiânia	Goiânia
5221403	Trindade	2019	16	34	Cômodo	127599	0,026645977	Metropolitana de Goiânia	Goiânia
5221403	Trindade	2019	341	697	Improvisado	127599	0,546242525	Metropolitana de Goiânia	Goiânia
5221403	Trindade	2019	2627	7531	Ônus	127599	5,902083872	Metropolitana de Goiânia	Goiânia
5221403	Trindade	2019	22	50	Rústico	127599	0,03918526	Metropolitana de Goiânia	Goiânia
5221403	Trindade	2019	3052	8522	Total	127599	6,678735727	Metropolitana de Goiânia	Goiânia
5221403	Trindade	2020	43	197	Adensado	129823	0,151745068	Metropolitana de Goiânia	Goiânia
5221403	Trindade	2020	17	32	Cômodo	129823	0,024648945	Metropolitana de Goiânia	Goiânia
5221403	Trindade	2020	305	610	Improvisado	129823	0,469870516	Metropolitana de Goiânia	Goiânia
5221403	Trindade	2020	2659	7587	Ônus	129823	5,844110828	Metropolitana de Goiânia	Goiânia
5221403	Trindade	2020	20	50	Rústico	129823	0,038513977	Metropolitana de Goiânia	Goiânia
5221403	Trindade	2020	3044	8476	Total	129823	6,528889334	Metropolitana de Goiânia	Goiânia
5221403	Trindade	2021	35	156	Adensado	132006	0,118176447	Metropolitana de Goiânia	Goiânia
5221403	Trindade	2021	31	49	Cômodo	132006	0,037119525	Metropolitana de Goiânia	Goiânia
5221403	Trindade	2021	290	568	Improvisado	132006	0,430283472	Metropolitana de Goiânia	Goiânia
5221403	Trindade	2021	3737	9898	Ônus	132006	7,498144024	Metropolitana de Goiânia	Goiânia
5221403	Trindade	2021	35	80	Rústico	132006	0,060603306	Metropolitana de Goiânia	Goiânia
5221403	Trindade	2021	4128	10751	Total	132006	8,144326773	Metropolitana de Goiânia	Goiânia
5221452	Trombas	2017	2	5	Improvisado	3571	0,140016802	Norte Goiano	Porangatu
5221452	Trombas	2017	3	7	Ônus	3571	0,196023523	Norte Goiano	Porangatu
5221452	Trombas	2017	248	657	Rústico	3571	18,39820778	Norte Goiano	Porangatu
5221452	Trombas	2017	253	669	Total	3571	18,73424811	Norte Goiano	Porangatu
5221452	Trombas	2018	2	4	Improvisado	3501	0,114253071	Norte Goiano	Porangatu
5221452	Trombas	2018	13	40	Ônus	3501	1,142530706	Norte Goiano	Porangatu
5221452	Trombas	2018	126	343	Rústico	3501	9,7972008	Norte Goiano	Porangatu
5221452	Trombas	2018	141	387	Total	3501	11,05398458	Norte Goiano	Porangatu
5221452	Trombas	2019	1	2	Improvisado	3500	0,057142857	Norte Goiano	Porangatu
5221452	Trombas	2019	7	21	Ônus	3500	0,6	Norte Goiano	Porangatu
5221452	Trombas	2019	46	123	Rústico	3500	3,514285714	Norte Goiano	Porangatu
5221452	Trombas	2019	54	146	Total	3500	4,171428571	Norte Goiano	Porangatu
5221452	Trombas	2020	1	2	Improvisado	3498	0,057175529	Norte Goiano	Porangatu
5221452	Trombas	2020	10	29	Ônus	3498	0,829045169	Norte Goiano	Porangatu
5221452	Trombas	2020	28	80	Rústico	3498	2,287021155	Norte Goiano	Porangatu
5221452	Trombas	2020	39	111	Total	3498	3,173241852	Norte Goiano	Porangatu
5221452	Trombas	2021	1	1	Improvisado	3497	0,028595939	Norte Goiano	Porangatu
5221452	Trombas	2021	19	62	Ônus	3497	1,772948241	Norte Goiano	Porangatu
5221452	Trombas	2021	23	66	Rústico	3497	1,887331999	Norte Goiano	Porangatu
5221452	Trombas	2021	43	129	Total	3497	3,68887618	Norte Goiano	Porangatu
5221502	Turvânia	2017	1	7	Adensado	4818	0,145288501	Oeste Goiano	Anicuns
5221502	Turvânia	2017	4	7	Improvisado	4818	0,145288501	Oeste Goiano	Anicuns
5221502	Turvânia	2017	132	384	Ônus	4818	7,97011208	Oeste Goiano	Anicuns
5221502	Turvânia	2017	7	16	Rústico	4818	0,332088003	Oeste Goiano	Anicuns
5221502	Turvânia	2017	144	414	Total	4818	8,592777086	Oeste Goiano	Anicuns
5221502	Turvânia	2018	1	4	Adensado	4633	0,086337147	Oeste Goiano	Anicuns
5221502	Turvânia	2018	6	16	Improvisado	4633	0,345348586	Oeste Goiano	Anicuns
5221502	Turvânia	2018	128	366	Ônus	4633	7,89984891	Oeste Goiano	Anicuns
5221502	Turvânia	2018	6	11	Rústico	4633	0,237427153	Oeste Goiano	Anicuns
5221502	Turvânia	2018	141	397	Total	4633	8,568961796	Oeste Goiano	Anicuns
5221502	Turvânia	2019	6	19	Improvisado	4598	0,41322314	Oeste Goiano	Anicuns
5221502	Turvânia	2019	145	376	Ônus	4598	8,177468465	Oeste Goiano	Anicuns
5221502	Turvânia	2019	7	18	Rústico	4598	0,391474554	Oeste Goiano	Anicuns
5221502	Turvânia	2019	158	413	Total	4598	8,982166159	Oeste Goiano	Anicuns
5221502	Turvânia	2020	6	17	Improvisado	4564	0,37248028	Oeste Goiano	Anicuns
5221502	Turvânia	2020	152	391	Ônus	4564	8,56704645	Oeste Goiano	Anicuns
5221502	Turvânia	2020	5	13	Rústico	4564	0,284837862	Oeste Goiano	Anicuns
5221502	Turvânia	2020	163	421	Total	4564	9,224364592	Oeste Goiano	Anicuns
5221502	Turvânia	2021	6	16	Improvisado	4526	0,353513036	Oeste Goiano	Anicuns
5221502	Turvânia	2021	151	386	Ônus	4526	8,528501989	Oeste Goiano	Anicuns
5221502	Turvânia	2021	9	21	Rústico	4526	0,463985859	Oeste Goiano	Anicuns
5221502	Turvânia	2021	166	423	Total	4526	9,346000884	Oeste Goiano	Anicuns
5221551	Turvelândia	2017	2	10	Adensado	5050	0,198019802	Sudoeste Goiano	Vale do Rio dos Bois
5221551	Turvelândia	2017	43	115	Improvisado	5050	2,277227723	Sudoeste Goiano	Vale do Rio dos Bois
5221551	Turvelândia	2017	127	361	Ônus	5050	7,148514851	Sudoeste Goiano	Vale do Rio dos Bois
5221551	Turvelândia	2017	7	19	Rústico	5050	0,376237624	Sudoeste Goiano	Vale do Rio dos Bois
5221551	Turvelândia	2017	179	505	Total	5050	10	Sudoeste Goiano	Vale do Rio dos Bois
5221551	Turvelândia	2018	1	4	Adensado	5195	0,076997113	Sudoeste Goiano	Vale do Rio dos Bois
5221551	Turvelândia	2018	78	206	Improvisado	5195	3,965351299	Sudoeste Goiano	Vale do Rio dos Bois
5221551	Turvelândia	2018	142	388	Ônus	5195	7,468719923	Sudoeste Goiano	Vale do Rio dos Bois

5221551	Turvelândia	2018	12	33	Rústico	5195	0,635226179	Sudoeste Goiano	Vale do Rio dos Bois
5221551	Turvelândia	2018	233	631	Total	5195	12,14629451	Sudoeste Goiano	Vale do Rio dos Bois
5221551	Turvelândia	2019	2	12	Adensado	5281	0,227229691	Sudoeste Goiano	Vale do Rio dos Bois
5221551	Turvelândia	2019	1	1	Cômodo	5281	0,018935808	Sudoeste Goiano	Vale do Rio dos Bois
5221551	Turvelândia	2019	90	220	Improvisado	5281	4,165877675	Sudoeste Goiano	Vale do Rio dos Bois
5221551	Turvelândia	2019	220	567	Ônus	5281	10,73660292	Sudoeste Goiano	Vale do Rio dos Bois
5221551	Turvelândia	2019	10	21	Rústico	5281	0,39765196	Sudoeste Goiano	Vale do Rio dos Bois
5221551	Turvelândia	2019	323	821	Total	5281	15,54629805	Sudoeste Goiano	Vale do Rio dos Bois
5221551	Turvelândia	2020	2	12	Adensado	5365	0,223671948	Sudoeste Goiano	Vale do Rio dos Bois
5221551	Turvelândia	2020	138	338	Improvisado	5365	6,300093197	Sudoeste Goiano	Vale do Rio dos Bois
5221551	Turvelândia	2020	207	531	Ônus	5365	9,897483691	Sudoeste Goiano	Vale do Rio dos Bois
5221551	Turvelândia	2020	10	21	Rústico	5365	0,391425909	Sudoeste Goiano	Vale do Rio dos Bois
5221551	Turvelândia	2020	357	902	Total	5365	16,81267474	Sudoeste Goiano	Vale do Rio dos Bois
5221551	Turvelândia	2021	2	12	Adensado	5447	0,220304755	Sudoeste Goiano	Vale do Rio dos Bois
5221551	Turvelândia	2021	212	496	Improvisado	5447	9,10592987	Sudoeste Goiano	Vale do Rio dos Bois
5221551	Turvelândia	2021	164	417	Ônus	5447	7,655590233	Sudoeste Goiano	Vale do Rio dos Bois
5221551	Turvelândia	2021	9	19	Rústico	5447	0,348815862	Sudoeste Goiano	Vale do Rio dos Bois
5221551	Turvelândia	2021	387	944	Total	5447	17,33064072	Sudoeste Goiano	Vale do Rio dos Bois
5221577	Uirapuru	2017	2	2	Cômodo	2961	0,067544748	Norte Goiano	São Miguel do Araguaia
5221577	Uirapuru	2017	28	72	Improvisado	2961	2,431610942	Norte Goiano	São Miguel do Araguaia
5221577	Uirapuru	2017	20	53	Ônus	2961	1,789935832	Norte Goiano	São Miguel do Araguaia
5221577	Uirapuru	2017	54	159	Rústico	2961	5,369807497	Norte Goiano	São Miguel do Araguaia
5221577	Uirapuru	2017	104	286	Total	2961	9,658899021	Norte Goiano	São Miguel do Araguaia
5221577	Uirapuru	2018	1	1	Cômodo	2868	0,034867503	Norte Goiano	São Miguel do Araguaia
5221577	Uirapuru	2018	38	79	Improvisado	2868	2,754532775	Norte Goiano	São Miguel do Araguaia
5221577	Uirapuru	2018	9	22	Ônus	2868	0,767085077	Norte Goiano	São Miguel do Araguaia
5221577	Uirapuru	2018	30	83	Rústico	2868	2,894002789	Norte Goiano	São Miguel do Araguaia
5221577	Uirapuru	2018	78	185	Total	2868	6,450488145	Norte Goiano	São Miguel do Araguaia
5221577	Uirapuru	2019	1	1	Cômodo	2854	0,035038542	Norte Goiano	São Miguel do Araguaia
5221577	Uirapuru	2019	39	80	Improvisado	2854	2,803083392	Norte Goiano	São Miguel do Araguaia
5221577	Uirapuru	2019	12	29	Ônus	2854	1,01611773	Norte Goiano	São Miguel do Araguaia
5221577	Uirapuru	2019	25	69	Rústico	2854	2,417659425	Norte Goiano	São Miguel do Araguaia
5221577	Uirapuru	2019	77	179	Total	2854	6,271899089	Norte Goiano	São Miguel do Araguaia
5221577	Uirapuru	2020	1	1	Cômodo	2840	0,035211268	Norte Goiano	São Miguel do Araguaia
5221577	Uirapuru	2020	33	60	Improvisado	2840	2,112676056	Norte Goiano	São Miguel do Araguaia
5221577	Uirapuru	2020	12	29	Ônus	2840	1,021126761	Norte Goiano	São Miguel do Araguaia
5221577	Uirapuru	2020	24	66	Rústico	2840	2,323943662	Norte Goiano	São Miguel do Araguaia
5221577	Uirapuru	2020	70	156	Total	2840	5,492957746	Norte Goiano	São Miguel do Araguaia
5221577	Uirapuru	2021	23	40	Improvisado	2829	1,413927183	Norte Goiano	São Miguel do Araguaia
5221577	Uirapuru	2021	6	15	Ônus	2829	0,530222694	Norte Goiano	São Miguel do Araguaia
5221577	Uirapuru	2021	19	45	Rústico	2829	1,590668081	Norte Goiano	São Miguel do Araguaia
5221577	Uirapuru	2021	48	100	Total	2829	3,534817957	Norte Goiano	São Miguel do Araguaia
5221601	Uruaçu	2017	14	69	Adensado	40082	0,172147098	Norte Goiano	Porangatu
5221601	Uruaçu	2017	6	8	Cômodo	40082	0,019959084	Norte Goiano	Porangatu
5221601	Uruaçu	2017	18	42	Improvisado	40082	0,10478519	Norte Goiano	Porangatu
5221601	Uruaçu	2017	869	2392	Ônus	40082	5,96776608	Norte Goiano	Porangatu
5221601	Uruaçu	2017	88	229	Rústico	40082	0,571328776	Norte Goiano	Porangatu
5221601	Uruaçu	2017	995	2740	Total	40082	6,835986228	Norte Goiano	Porangatu
5221601	Uruaçu	2018	10	49	Adensado	40217	0,121839023	Norte Goiano	Porangatu
5221601	Uruaçu	2018	1	3	Cômodo	40217	0,007459532	Norte Goiano	Porangatu
5221601	Uruaçu	2018	2	10	Improvisado	40217	0,024865107	Norte Goiano	Porangatu
5221601	Uruaçu	2018	691	1828	Ônus	40217	4,545341522	Norte Goiano	Porangatu
5221601	Uruaçu	2018	57	138	Rústico	40217	0,343138474	Norte Goiano	Porangatu
5221601	Uruaçu	2018	761	2028	Total	40217	5,042643658	Norte Goiano	Porangatu
5221601	Uruaçu	2019	11	45	Adensado	40532	0,111023389	Norte Goiano	Porangatu
5221601	Uruaçu	2019	2	5	Cômodo	40532	0,012335932	Norte Goiano	Porangatu
5221601	Uruaçu	2019	2	8	Improvisado	40532	0,019737491	Norte Goiano	Porangatu
5221601	Uruaçu	2019	725	1867	Ônus	40532	4,606237047	Norte Goiano	Porangatu
5221601	Uruaçu	2019	56	139	Rústico	40532	0,342938912	Norte Goiano	Porangatu
5221601	Uruaçu	2019	796	2064	Total	40532	5,092272772	Norte Goiano	Porangatu
5221601	Uruaçu	2020	11	52	Adensado	40840	0,127326151	Norte Goiano	Porangatu
5221601	Uruaçu	2020	2	5	Cômodo	40840	0,012242899	Norte Goiano	Porangatu
5221601	Uruaçu	2020	2	8	Improvisado	40840	0,019588639	Norte Goiano	Porangatu
5221601	Uruaçu	2020	718	1827	Ônus	40840	4,473555338	Norte Goiano	Porangatu
5221601	Uruaçu	2020	54	135	Rústico	40840	0,330558276	Norte Goiano	Porangatu
5221601	Uruaçu	2020	787	2027	Total	40840	4,963271303	Norte Goiano	Porangatu
5221601	Uruaçu	2021	15	66	Adensado	41150	0,160388821	Norte Goiano	Porangatu
5221601	Uruaçu	2021	3	9	Improvisado	41150	0,021871203	Norte Goiano	Porangatu
5221601	Uruaçu	2021	827	2063	Ônus	41150	5,013365735	Norte Goiano	Porangatu
5221601	Uruaçu	2021	42	100	Rústico	41150	0,243013366	Norte Goiano	Porangatu
5221601	Uruaçu	2021	887	2238	Total	41150	5,438639125	Norte Goiano	Porangatu
5221700	Uruana	2017	3	16	Adensado	14195	0,112715745	Centro Goiano	Ceres
5221700	Uruana	2017	7	18	Improvisado	14195	0,126805213	Centro Goiano	Ceres
5221700	Uruana	2017	228	666	Ônus	14195	4,691792885	Centro Goiano	Ceres
5221700	Uruana	2017	20	58	Rústico	14195	0,408594576	Centro Goiano	Ceres
5221700	Uruana	2017	258	758	Total	14195	5,339908418	Centro Goiano	Ceres
5221700	Uruana	2018	4	21	Adensado	13868	0,151427747	Centro Goiano	Ceres
5221700	Uruana	2018	3	5	Improvisado	13868	0,036054226	Centro Goiano	Ceres
5221700	Uruana	2018	300	824	Ônus	13868	5,941736372	Centro Goiano	Ceres
5221700	Uruana	2018	18	44	Rústico	13868	0,317277185	Centro Goiano	Ceres
5221700	Uruana	2018	325	894	Total	13868	6,446495529	Centro Goiano	Ceres
5221700	Uruana	2019	2	9	Adensado	13843	0,065014809	Centro Goiano	Ceres
5221700	Uruana	2019	1	3	Improvisado	13843	0,021671603	Centro Goiano	Ceres
5221700	Uruana	2019	327	846	Ônus	13843	6,111392039	Centro Goiano	Ceres
5221700	Uruana	2019	18	41	Rústico	13843	0,296178574	Centro Goiano	Ceres
5221700	Uruana	2019	348	899	Total	13843	6,494257025	Centro Goiano	Ceres
5221700	Uruana	2020	1	5	Adensado	13818	0,036184687	Centro Goiano	Ceres
5221700	Uruana	2020	1	1	Cômodo	13818	0,007236937	Centro Goiano	Ceres
5221700	Uruana	2020	1	3	Improvisado	13818	0,021710812	Centro Goiano	Ceres

5221700	Uruana	2020	313	792	Ônus	13818	5,731654364	Centro Goiano	Ceres
5221700	Uruana	2020	16	35	Rústico	13818	0,253292806	Centro Goiano	Ceres
5221700	Uruana	2020	332	836	Total	13818	6,050079606	Centro Goiano	Ceres
5221700	Uruana	2021	2	2	Cômodo	13795	0,014498007	Centro Goiano	Ceres
5221700	Uruana	2021	341	817	Ônus	13795	5,922435665	Centro Goiano	Ceres
5221700	Uruana	2021	18	44	Rústico	13795	0,318956144	Centro Goiano	Ceres
5221700	Uruana	2021	361	863	Total	13795	6,255889815	Centro Goiano	Ceres
5221809	Urutai	2017	1	7	Adensado	3154	0,221940393	Sudeste Goiano	Pires do Rio
5221809	Urutai	2017	30	90	Ônus	3154	2,853519341	Sudeste Goiano	Pires do Rio
5221809	Urutai	2017	3	7	Rústico	3154	0,221940393	Sudeste Goiano	Pires do Rio
5221809	Urutai	2017	34	104	Total	3154	3,297400127	Sudeste Goiano	Pires do Rio
5221809	Urutai	2018	2	14	Adensado	3078	0,454840806	Sudeste Goiano	Pires do Rio
5221809	Urutai	2018	85	179	Ônus	3078	5,815464587	Sudeste Goiano	Pires do Rio
5221809	Urutai	2018	3	7	Rústico	3078	0,227420403	Sudeste Goiano	Pires do Rio
5221809	Urutai	2018	90	200	Total	3078	6,497725796	Sudeste Goiano	Pires do Rio
5221809	Urutai	2019	1	7	Adensado	3072	0,227864583	Sudeste Goiano	Pires do Rio
5221809	Urutai	2019	5	5	Improvizado	3072	0,162760417	Sudeste Goiano	Pires do Rio
5221809	Urutai	2019	97	189	Ônus	3072	6,15234375	Sudeste Goiano	Pires do Rio
5221809	Urutai	2019	2	6	Rústico	3072	0,1953125	Sudeste Goiano	Pires do Rio
5221809	Urutai	2019	105	207	Total	3072	6,73828125	Sudeste Goiano	Pires do Rio
5221809	Urutai	2020	5	5	Improvizado	3066	0,16307893	Sudeste Goiano	Pires do Rio
5221809	Urutai	2020	117	224	Ônus	3066	7,305936073	Sudeste Goiano	Pires do Rio
5221809	Urutai	2020	122	229	Total	3066	7,469015003	Sudeste Goiano	Pires do Rio
5221809	Urutai	2021	1	7	Adensado	3056	0,229057592	Sudeste Goiano	Pires do Rio
5221809	Urutai	2021	5	5	Improvizado	3056	0,163612565	Sudeste Goiano	Pires do Rio
5221809	Urutai	2021	161	324	Ônus	3056	10,60209424	Sudeste Goiano	Pires do Rio
5221809	Urutai	2021	2	5	Rústico	3056	0,163612565	Sudeste Goiano	Pires do Rio
5221809	Urutai	2021	169	341	Total	3056	11,15837696	Sudeste Goiano	Pires do Rio
5221858	Valparaíso de Goiás	2017	32	151	Adensado	159500	0,094670846	Entorno do Distrito Federal	Entorno de Brasília
5221858	Valparaíso de Goiás	2017	1	2	Cômodo	159500	0,001253918	Entorno do Distrito Federal	Entorno de Brasília
5221858	Valparaíso de Goiás	2017	30	65	Improvizado	159500	0,040752351	Entorno do Distrito Federal	Entorno de Brasília
5221858	Valparaíso de Goiás	2017	1417	3812	Ônus	159500	2,389968652	Entorno do Distrito Federal	Entorno de Brasília
5221858	Valparaíso de Goiás	2017	320	1022	Rústico	159500	0,640752351	Entorno do Distrito Federal	Entorno de Brasília
5221858	Valparaíso de Goiás	2017	1800	5052	Total	159500	3,167398119	Entorno do Distrito Federal	Entorno de Brasília
5221858	Valparaíso de Goiás	2018	23	114	Adensado	164723	0,069207093	Entorno do Distrito Federal	Entorno de Brasília
5221858	Valparaíso de Goiás	2018	1	1	Cômodo	164723	0,00060708	Entorno do Distrito Federal	Entorno de Brasília
5221858	Valparaíso de Goiás	2018	22	44	Improvizado	164723	0,02671151	Entorno do Distrito Federal	Entorno de Brasília
5221858	Valparaíso de Goiás	2018	1068	2786	Ônus	164723	1,691324223	Entorno do Distrito Federal	Entorno de Brasília
5221858	Valparaíso de Goiás	2018	173	506	Rústico	164723	0,307182361	Entorno do Distrito Federal	Entorno de Brasília
5221858	Valparaíso de Goiás	2018	1287	3451	Total	164723	2,095032266	Entorno do Distrito Federal	Entorno de Brasília
5221858	Valparaíso de Goiás	2019	14	65	Adensado	168468	0,038582995	Entorno do Distrito Federal	Entorno de Brasília
5221858	Valparaíso de Goiás	2019	1	1	Cômodo	168468	0,000593585	Entorno do Distrito Federal	Entorno de Brasília
5221858	Valparaíso de Goiás	2019	33	71	Improvizado	168468	0,042144502	Entorno do Distrito Federal	Entorno de Brasília
5221858	Valparaíso de Goiás	2019	1049	2609	Ônus	168468	1,54866206	Entorno do Distrito Federal	Entorno de Brasília
5221858	Valparaíso de Goiás	2019	154	444	Rústico	168468	0,263551535	Entorno do Distrito Federal	Entorno de Brasília
5221858	Valparaíso de Goiás	2019	1251	3190	Total	168468	1,893534677	Entorno do Distrito Federal	Entorno de Brasília
5221858	Valparaíso de Goiás	2020	17	83	Adensado	172135	0,048217968	Entorno do Distrito Federal	Entorno de Brasília
5221858	Valparaíso de Goiás	2020	1	1	Cômodo	172135	0,000580939	Entorno do Distrito Federal	Entorno de Brasília
5221858	Valparaíso de Goiás	2020	36	74	Improvizado	172135	0,042989514	Entorno do Distrito Federal	Entorno de Brasília
5221858	Valparaíso de Goiás	2020	980	2453	Ônus	172135	1,425044297	Entorno do Distrito Federal	Entorno de Brasília
5221858	Valparaíso de Goiás	2020	141	402	Rústico	172135	0,23353763	Entorno do Distrito Federal	Entorno de Brasília
5221858	Valparaíso de Goiás	2020	1175	3013	Total	172135	1,750370349	Entorno do Distrito Federal	Entorno de Brasília
5221858	Valparaíso de Goiás	2021	13	67	Adensado	175720	0,038128841	Entorno do Distrito Federal	Entorno de Brasília
5221858	Valparaíso de Goiás	2021	53	90	Improvizado	175720	0,051217847	Entorno do Distrito Federal	Entorno de Brasília
5221858	Valparaíso de Goiás	2021	932	2250	Ônus	175720	1,280446164	Entorno do Distrito Federal	Entorno de Brasília
5221858	Valparaíso de Goiás	2021	135	381	Rústico	175720	0,216822217	Entorno do Distrito Federal	Entorno de Brasília
5221858	Valparaíso de Goiás	2021	1133	2788	Total	175720	1,586615069	Entorno do Distrito Federal	Entorno de Brasília
5221908	Varjão	2017	1	5	Adensado	3856	0,12966805	Sul Goiano	Vale do Rio dos Bois
5221908	Varjão	2017	11	20	Improvizado	3856	0,518672199	Sul Goiano	Vale do Rio dos Bois
5221908	Varjão	2017	113	306	Ônus	3856	7,935684647	Sul Goiano	Vale do Rio dos Bois
5221908	Varjão	2017	8	11	Rústico	3856	0,28526971	Sul Goiano	Vale do Rio dos Bois
5221908	Varjão	2017	133	342	Total	3856	8,869294606	Sul Goiano	Vale do Rio dos Bois
5221908	Varjão	2018	5	11	Improvizado	3816	0,288259958	Sul Goiano	Vale do Rio dos Bois
5221908	Varjão	2018	64	164	Ônus	3816	4,29769392	Sul Goiano	Vale do Rio dos Bois
5221908	Varjão	2018	6	10	Rústico	3816	0,262054507	Sul Goiano	Vale do Rio dos Bois
5221908	Varjão	2018	75	185	Total	3816	4,848008386	Sul Goiano	Vale do Rio dos Bois
5221908	Varjão	2019	6	14	Improvizado	3827	0,365821793	Sul Goiano	Vale do Rio dos Bois
5221908	Varjão	2019	68	161	Ônus	3827	4,206950614	Sul Goiano	Vale do Rio dos Bois
5221908	Varjão	2019	6	10	Rústico	3827	0,26130128	Sul Goiano	Vale do Rio dos Bois
5221908	Varjão	2019	80	185	Total	3827	4,834073687	Sul Goiano	Vale do Rio dos Bois
5221908	Varjão	2020	4	11	Improvizado	3838	0,286607608	Sul Goiano	Vale do Rio dos Bois
5221908	Varjão	2020	59	133	Ônus	3838	3,465346535	Sul Goiano	Vale do Rio dos Bois
5221908	Varjão	2020	5	9	Rústico	3838	0,234497134	Sul Goiano	Vale do Rio dos Bois
5221908	Varjão	2020	68	153	Total	3838	3,986451277	Sul Goiano	Vale do Rio dos Bois
5221908	Varjão	2021	3	6	Improvizado	3848	0,155925156	Sul Goiano	Vale do Rio dos Bois
5221908	Varjão	2021	82	176	Ônus	3848	4,573804574	Sul Goiano	Vale do Rio dos Bois
5221908	Varjão	2021	5	8	Rústico	3848	0,207900208	Sul Goiano	Vale do Rio dos Bois
5221908	Varjão	2021	90	190	Total	3848	4,937629938	Sul Goiano	Vale do Rio dos Bois
5222005	Vianópolis	2017	10	46	Adensado	13675	0,336380256	Sudeste Goiano	Pires do Rio
5222005	Vianópolis	2017	1	2	Improvizado	13675	0,014625229	Sudeste Goiano	Pires do Rio
5222005	Vianópolis	2017	223	674	Ônus	13675	4,928702011	Sudeste Goiano	Pires do Rio
5222005	Vianópolis	2017	14	44	Rústico	13675	0,321755027	Sudeste Goiano	Pires do Rio
5222005	Vianópolis	2017	248	766	Total	13675	5,601462523	Sudeste Goiano	Pires do Rio
5222005	Vianópolis	2018	10	54	Adensado	13746	0,392841554	Sudeste Goiano	Pires do Rio
5222005	Vianópolis	2018	1	1	Improvizado	13746	0,007274844	Sudeste Goiano	Pires do Rio
5222005	Vianópolis	2018	215	635	Ônus	13746	4,61952568	Sudeste Goiano	Pires do Rio
5222005	Vianópolis	2018	19	68	Rústico	13746	0,494689364	Sudeste Goiano	Pires do Rio
5222005	Vianópolis	2018	245	758	Total	13746	5,514331442	Sudeste Goiano	Pires do Rio
5222005	Vianópolis	2019	5	30	Adensado	13863	0,216403376	Sudeste Goiano	Pires do Rio

5222005	Vianópolis	2019	150	350	Improvizado	13863	2,524706052	Sudeste Goiano	Pires do Rio
5222005	Vianópolis	2019	185	545	Ônus	13863	3,931327995	Sudeste Goiano	Pires do Rio
5222005	Vianópolis	2019	18	62	Rústico	13863	0,447233644	Sudeste Goiano	Pires do Rio
5222005	Vianópolis	2019	358	987	Total	13863	7,119671067	Sudeste Goiano	Pires do Rio
5222005	Vianópolis	2020	5	30	Adensado	13977	0,214638334	Sudeste Goiano	Pires do Rio
5222005	Vianópolis	2020	208	491	Improvizado	13977	3,512914073	Sudeste Goiano	Pires do Rio
5222005	Vianópolis	2020	163	486	Ônus	13977	3,477141017	Sudeste Goiano	Pires do Rio
5222005	Vianópolis	2020	17	57	Rústico	13977	0,407812835	Sudeste Goiano	Pires do Rio
5222005	Vianópolis	2020	393	1064	Total	13977	7,61250626	Sudeste Goiano	Pires do Rio
5222005	Vianópolis	2021	4	25	Adensado	14088	0,177455991	Sudeste Goiano	Pires do Rio
5222005	Vianópolis	2021	266	614	Improvizado	14088	4,358319137	Sudeste Goiano	Pires do Rio
5222005	Vianópolis	2021	209	594	Ônus	14088	4,216354344	Sudeste Goiano	Pires do Rio
5222005	Vianópolis	2021	11	35	Rústico	14088	0,248438387	Sudeste Goiano	Pires do Rio
5222005	Vianópolis	2021	490	1268	Total	14088	9,000567859	Sudeste Goiano	Pires do Rio
5222054	Vicentinópolis	2017	2	11	Adensado	8397	0,130999166	Sul Goiano	Meia Ponte
5222054	Vicentinópolis	2017	1	5	Cômodo	8397	0,059545076	Sul Goiano	Meia Ponte
5222054	Vicentinópolis	2017	3	8	Improvizado	8397	0,095272121	Sul Goiano	Meia Ponte
5222054	Vicentinópolis	2017	200	614	Ônus	8397	7,312135286	Sul Goiano	Meia Ponte
5222054	Vicentinópolis	2017	14	47	Rústico	8397	0,559723711	Sul Goiano	Meia Ponte
5222054	Vicentinópolis	2017	220	685	Total	8397	8,15767536	Sul Goiano	Meia Ponte
5222054	Vicentinópolis	2018	2	8	Adensado	8611	0,092904425	Sul Goiano	Meia Ponte
5222054	Vicentinópolis	2018	12	30	Improvizado	8611	0,348391592	Sul Goiano	Meia Ponte
5222054	Vicentinópolis	2018	251	684	Ônus	8611	7,943328301	Sul Goiano	Meia Ponte
5222054	Vicentinópolis	2018	17	41	Rústico	8611	0,476135176	Sul Goiano	Meia Ponte
5222054	Vicentinópolis	2018	282	763	Total	8611	8,860759494	Sul Goiano	Meia Ponte
5222054	Vicentinópolis	2019	2	11	Adensado	8743	0,125814938	Sul Goiano	Meia Ponte
5222054	Vicentinópolis	2019	1	1	Cômodo	8743	0,011437722	Sul Goiano	Meia Ponte
5222054	Vicentinópolis	2019	18	44	Improvizado	8743	0,503259751	Sul Goiano	Meia Ponte
5222054	Vicentinópolis	2019	257	690	Ônus	8743	7,892027908	Sul Goiano	Meia Ponte
5222054	Vicentinópolis	2019	19	45	Rústico	8743	0,514697472	Sul Goiano	Meia Ponte
5222054	Vicentinópolis	2019	297	791	Total	8743	9,04723779	Sul Goiano	Meia Ponte
5222054	Vicentinópolis	2020	2	11	Adensado	8873	0,123971599	Sul Goiano	Meia Ponte
5222054	Vicentinópolis	2020	1	1	Cômodo	8873	0,011270145	Sul Goiano	Meia Ponte
5222054	Vicentinópolis	2020	15	35	Improvizado	8873	0,394455088	Sul Goiano	Meia Ponte
5222054	Vicentinópolis	2020	271	723	Ônus	8873	8,148315113	Sul Goiano	Meia Ponte
5222054	Vicentinópolis	2020	18	42	Rústico	8873	0,473346106	Sul Goiano	Meia Ponte
5222054	Vicentinópolis	2020	307	812	Total	8873	9,151358053	Sul Goiano	Meia Ponte
5222054	Vicentinópolis	2021	3	13	Adensado	9002	0,144412353	Sul Goiano	Meia Ponte
5222054	Vicentinópolis	2021	1	1	Cômodo	9002	0,011108643	Sul Goiano	Meia Ponte
5222054	Vicentinópolis	2021	16	43	Improvizado	9002	0,477671629	Sul Goiano	Meia Ponte
5222054	Vicentinópolis	2021	228	603	Ônus	9002	6,698511442	Sul Goiano	Meia Ponte
5222054	Vicentinópolis	2021	18	43	Rústico	9002	0,477671629	Sul Goiano	Meia Ponte
5222054	Vicentinópolis	2021	266	703	Total	9002	7,809375694	Sul Goiano	Meia Ponte
5222203	Vila Boa	2017	2	9	Adensado	5731	0,157040656	Entorno do Distrito Federal	Entorno de Brasília
5222203	Vila Boa	2017	2	2	Cômodo	5731	0,034897924	Entorno do Distrito Federal	Entorno de Brasília
5222203	Vila Boa	2017	116	252	Improvizado	5731	4,39713837	Entorno do Distrito Federal	Entorno de Brasília
5222203	Vila Boa	2017	74	199	Ônus	5731	3,472343396	Entorno do Distrito Federal	Entorno de Brasília
5222203	Vila Boa	2017	12	26	Rústico	5731	0,453673006	Entorno do Distrito Federal	Entorno de Brasília
5222203	Vila Boa	2017	206	488	Total	5731	8,515093352	Entorno do Distrito Federal	Entorno de Brasília
5222203	Vila Boa	2018	2	10	Adensado	6026	0,165947561	Entorno do Distrito Federal	Entorno de Brasília
5222203	Vila Boa	2018	1	1	Cômodo	6026	0,016594756	Entorno do Distrito Federal	Entorno de Brasília
5222203	Vila Boa	2018	68	152	Improvizado	6026	2,522402921	Entorno do Distrito Federal	Entorno de Brasília
5222203	Vila Boa	2018	58	155	Ônus	6026	2,572187189	Entorno do Distrito Federal	Entorno de Brasília
5222203	Vila Boa	2018	17	29	Rústico	6026	0,481247926	Entorno do Distrito Federal	Entorno de Brasília
5222203	Vila Boa	2018	146	347	Total	6026	5,758380352	Entorno do Distrito Federal	Entorno de Brasília
5222203	Vila Boa	2019	1	5	Adensado	6171	0,081024145	Entorno do Distrito Federal	Entorno de Brasília
5222203	Vila Boa	2019	4	4	Cômodo	6171	0,064819316	Entorno do Distrito Federal	Entorno de Brasília
5222203	Vila Boa	2019	52	118	Improvizado	6171	1,912169827	Entorno do Distrito Federal	Entorno de Brasília
5222203	Vila Boa	2019	61	161	Ônus	6171	2,608977475	Entorno do Distrito Federal	Entorno de Brasília
5222203	Vila Boa	2019	13	21	Rústico	6171	0,34030141	Entorno do Distrito Federal	Entorno de Brasília
5222203	Vila Boa	2019	131	309	Total	6171	5,007292173	Entorno do Distrito Federal	Entorno de Brasília
5222203	Vila Boa	2020	1	5	Adensado	6312	0,079214195	Entorno do Distrito Federal	Entorno de Brasília
5222203	Vila Boa	2020	4	4	Cômodo	6312	0,063371356	Entorno do Distrito Federal	Entorno de Brasília
5222203	Vila Boa	2020	39	98	Improvizado	6312	1,552598226	Entorno do Distrito Federal	Entorno de Brasília
5222203	Vila Boa	2020	64	164	Ônus	6312	2,598225602	Entorno do Distrito Federal	Entorno de Brasília
5222203	Vila Boa	2020	9	14	Rústico	6312	0,221799747	Entorno do Distrito Federal	Entorno de Brasília
5222203	Vila Boa	2020	117	285	Total	6312	4,515209125	Entorno do Distrito Federal	Entorno de Brasília
5222203	Vila Boa	2021	1	5	Adensado	6451	0,077507363	Entorno do Distrito Federal	Entorno de Brasília
5222203	Vila Boa	2021	5	5	Cômodo	6451	0,077507363	Entorno do Distrito Federal	Entorno de Brasília
5222203	Vila Boa	2021	58	132	Improvizado	6451	2,046194388	Entorno do Distrito Federal	Entorno de Brasília
5222203	Vila Boa	2021	54	143	Ônus	6451	2,216710588	Entorno do Distrito Federal	Entorno de Brasília
5222203	Vila Boa	2021	8	10	Rústico	6451	0,155014726	Entorno do Distrito Federal	Entorno de Brasília
5222203	Vila Boa	2021	126	295	Total	6451	4,572934429	Entorno do Distrito Federal	Entorno de Brasília
5222302	Vila Propício	2017	1	4	Adensado	5690	0,07029877	Centro Goiano	Entorno de Brasília
5222302	Vila Propício	2017	405	798	Improvizado	5690	14,02460457	Centro Goiano	Entorno de Brasília
5222302	Vila Propício	2017	54	183	Ônus	5690	3,216168717	Centro Goiano	Entorno de Brasília
5222302	Vila Propício	2017	1	5	Rústico	5690	0,087873462	Centro Goiano	Entorno de Brasília
5222302	Vila Propício	2017	461	990	Total	5690	17,39894552	Centro Goiano	Entorno de Brasília
5222302	Vila Propício	2018	1	4	Adensado	5758	0,069468565	Centro Goiano	Entorno de Brasília
5222302	Vila Propício	2018	222	456	Improvizado	5758	7,919416464	Centro Goiano	Entorno de Brasília
5222302	Vila Propício	2018	35	112	Ônus	5758	1,945119833	Centro Goiano	Entorno de Brasília
5222302	Vila Propício	2018	2	6	Rústico	5758	0,104202848	Centro Goiano	Entorno de Brasília
5222302	Vila Propício	2018	260	578	Total	5758	10,03820771	Centro Goiano	Entorno de Brasília
5222302	Vila Propício	2019	1	4	Adensado	5821	0,068716715	Centro Goiano	Entorno de Brasília
5222302	Vila Propício	2019	195	398	Improvizado	5821	6,837313176	Centro Goiano	Entorno de Brasília
5222302	Vila Propício	2019	24	80	Ônus	5821	1,374334307	Centro Goiano	Entorno de Brasília
5222302	Vila Propício	2019	1	2	Rústico	5821	0,034358358	Centro Goiano	Entorno de Brasília
5222302	Vila Propício	2019	221	484	Total	5821	8,314722556	Centro Goiano	Entorno de Brasília
5222302	Vila Propício	2020	1	4	Adensado	5882	0,06800408	Centro Goiano	Entorno de Brasília

5222302	Vila Propício	2020	178	349	Improvizado	5882	5,933356001	Centro Goiano	Entorno de Brasília
5222302	Vila Propício	2020	21	67	Ônus	5882	1,139068344	Centro Goiano	Entorno de Brasília
5222302	Vila Propício	2020	2	6	Rústico	5882	0,10200612	Centro Goiano	Entorno de Brasília
5222302	Vila Propício	2020	202	426	Total	5882	7,242434546	Centro Goiano	Entorno de Brasília
5222302	Vila Propício	2021	2	8	Adensado	5941	0,134657465	Centro Goiano	Entorno de Brasília
5222302	Vila Propício	2021	240	467	Improvizado	5941	7,860629524	Centro Goiano	Entorno de Brasília
5222302	Vila Propício	2021	80	241	Ônus	5941	4,056556135	Centro Goiano	Entorno de Brasília
5222302	Vila Propício	2021	3	6	Rústico	5941	0,100993099	Centro Goiano	Entorno de Brasília
5222302	Vila Propício	2021	325	722	Total	5941	12,15283622	Centro Goiano	Entorno de Brasília

LEGENDA	
Cod IBGE	Código IBGE do município
Município	Nome do município
Ano	Ano dos valores
Qtd de Famílias	Quantidade de famílias com deficit habitacional
Qtd de Pessoas	Quantidade de pessoas com deficit habitacional
Categoria do Deficit habitacional	Categoria do deficit habitacional
População	População do município
Perc. População	Percentual da população com deficit habitacional
Região de Planeja	Nome da Região de Planejamento
Micro Região IBGE	Nome da Micro Região do IBGE