



REPÚBLICA FEDERATIVA DO BRASIL

C.R.I., 1º Tabelião de Notas e Civil - Fone: (0xx64) 3492-1128

Epaminondas de Faria *Maria Ninon Ross de Faria Pires dos Santos*

Oficial

Sub-Oficial

Marcelo de Faria Pires

Célia Maria de Araújo Bosso

Sub-Oficial

Sub-Oficial

Av. Brasília, S/nº - Qd. 36 Lt. 15 - Setor Central - Edéia - Estado de Goiás

Certidão

CERTIFICO, que a presente é reprodução autêntica da **MATRÍCULA nº 7.775** extraída por meio reprográfico nos termos do Art. 19, §1º, da Lei 6.015 de 1973 e Art. 41 da Lei 8.935 de 18/11/1994, **DO LIVRO nº 02 - Registro Geral, ficha 01** e está conforme o original: **IMÓVEL**: Um lote de terras de número um (01), da quadra quatro (04), Setor Sol Nascente, situado nesta cidade de Edéia-GO, à Avenida Ipanema, com a área total de 291,04 metros quadrados (291,04m²), medindo: 10,30 (10,30) metros de frente pela, Avenida Ipanema; 20,07 (20,07) metros pelo lado direito, dividindo com o lote nº 02(02); 15,00 (15,00) metros pelo lado esquerdo, dividindo com a Rua 4(4); e finalmente 15,00(15,00) metros de fundo, dividindo com o lote nº 28(28); e, 7,02(7,02) metros de chanfro. **PROPRIETÁRIO**: **MUNICÍPIO DE EDÉIA**, Estado de Goiás, Ente Federado, pessoa jurídica de direito público interno criado por lei, através do Órgão Independente da PREFEITURA MUNICIPAL DE EDÉIA, inscrita no CNPJ sob o nº 01.788.082/0001-43, com sede administrativa situada à Av. Presidente Kennedy, nº 161. Registro Anterior: Av.1-7.774, à ficha 01, no Livro 2- Registro Geral, deste Cartório. O referido é verdade e dou fé. Edéia, 24 de junho de 2.021. Eu, Epaminondas de Faria-Oficial. Emolumentos R\$ 44,00.

O presente imóvel, encontra-se livre e desembaraçado de quaisquer ônus reais, legais ou convencionais, inclusive de ações reipersecutórias em sua posse mansa e pacífica até a presente data.


NADA MAIS, era somente o que se continha com relação ao que me foi pedido para certificar. O Referido é verdade e dou fé.

Edéia, 25 de junho de 2021 .

Epaminondas de Faria
Tabelião/Oficial

REGISTRO GERAL DE IMOVEIS
E 1º TABELIONATO
Epaminondas de Faria
Oficial
EDÉIA-GO

Taxa Judiciária R\$ 15,82.
Emolumentos: R\$ 35,49.
Fundos: R\$ 14,20.
ISS: R\$ 1,06.
Total: R\$ 66,57.





REPÚBLICA FEDERATIVA DO BRASIL

C.R.I., 1º Tabelião de Notas e Civil - Fone: (0xx64) 3492-1128

Epaminondas de Faria
Oficial

Maria Ninon Ross de Faria Pires dos Santos
Sub-Oficial

Marcelo de Faria Pires
Sub-Oficial

Célia Maria de Araújo Bosso
Sub-Oficial

Av. Brasília, S/nº - Qd. 36 Lt. 15 - Setor Central - Edéia - Estado de Goiás

Certidão

CERTIFICO, que a presente é reprodução autêntica da **MATRÍCULA nº 7.776** extraída por meio reprográfico nos termos do Art. 19, §1º, da Lei 6.015 de 1973 e Art. 41 da Lei 8.935 de 18/11/1994, **DO LIVRO nº 02 - Registro Geral, ficha 01** e está conforme o original: **IMÓVEL**: Um lote de terras de número dois (02), da quadra quatro (04), Setor Sol Nascente, situado nesta cidade de Edéia-GO, à Avenida Ipanema, com a área total de 200,93 metros quadrados (200,93m²), medindo: 10,00 (10,00) metros de frente pela, Avenida Ipanema; 20,12 (20,12) metros pelo lado direito, dividindo com o lote nº 03(03); 20,07 (20,07) metros pelo lado esquerdo, dividindo com o lote nº 01(01); e finalmente 10,00(10,00) metros de fundo, dividindo com o lote nº 28(28). **PROPRIETÁRIO**: **MUNICÍPIO DE EDÉIA**, Estado de Goiás, Ente Federado, pessoa jurídica de direito público interno criado por lei, através do Órgão Independente da PREFEITURA MUNICIPAL DE EDÉIA, inscrita no CNPJ sob o nº 01.788.082/0001-43, com sede administrativa situada à Av. Presidente Kennedy, nº 161. Registro Anterior: Av.1-7.774, à ficha 01, no Livro 2- Registro Geral, deste Cartório. O referido é verdade e dou fé. Edéia, 24 de junho de 2.021. Eu, Epaminondas de Faria-Oficial. Emolumentos R\$ 44,00.

O presente imóvel, encontra-se livre e desembaraçado de quaisquer ônus reais, legais ou convencionais, inclusive de ações reipersecutórias em sua posse mansa e pacífica até a presente data.


NADA MAIS, era somente o que se continha com relação ao que me foi pedido para certificar. O Referido é verdade e dou fé.

Edéia, 25 de junho de 2021 .

Epaminondas de Faria
Tabelião/Oficial

REGISTRO GERAL DE IMÓVEIS
E 1º TABELIONATO
Epaminondas de Faria
Oficial
EDÉIA-GO

Taxa Judiciária R\$ 15,82.
Emolumentos: R\$ 35,49.
Fundos: R\$ 14,20.
ISS: R\$ 1,06.
Total: R\$ 66,57.





REPÚBLICA FEDERATIVA DO BRASIL

C.R.I., 1º Tabelião de Notas e Civil - Fone: (0xx64) 3492-1128

Epaminondas de Faria *Maria Ninon Ross de Faria Pires dos Santos*
Oficial Sub-Oficial

Marcelo de Faria Pires
Sub-Oficial

Célia Maria de Araújo Bosso
Sub-Oficial

Av. Brasília, S/nº - Qd. 36 Lt. 15 - Setor Central - Edéia - Estado de Goiás

Certidão

CERTIFICO, que a presente é reprodução autêntica da **MATRÍCULA nº 7.777** extraída por meio reprográfico nos termos do Art. 19, §1º, da Lei 6.015 de 1973 e Art. 41 da Lei 8.935 de 18/11/1994, **DO LIVRO nº 02 - Registro Geral, ficha 01** e está conforme o original: **IMÓVEL:** Um lote de terras de número três (03), da quadra quatro (04), Setor Sol Nascente, situado nesta cidade de Edéia-GO, à Avenida Ipanema, com a área total de 201,39 metros quadrados (201,39m²), medindo: 10,00 (10,00) metros de frente, pela Avenida Ipanema; 20,16 (20,16) metros pelo lado direito, dividindo com o lote nº 04(04); 20,12 (20,12) metros pelo lado esquerdo, dividindo com o lote nº 02(02); e finalmente 10,00(10,00) metros de fundo, dividindo com os lotes nºs 27(27) e 28(28). **PROPRIETÁRIO:** **MUNICÍPIO DE EDÉIA**, Estado de Goiás, Ente Federado, pessoa jurídica de direito público interno criado por lei, através do Órgão Independente da PREFEITURA MUNICIPAL DE EDÉIA, inscrita no CNPJ sob o nº 01.788.082/0001-43, com sede administrativa situada à Av. Presidente Kennedy, nº 161. Registro Anterior: Av.1-7.774, à ficha 01, no Livro 2- Registro Geral, deste Cartório. O referido é verdade e dou fé. Edéia, 24 de junho de 2.021. Eu, Epaminondas de Faria-Oficial. Emolumentos R\$ 44,00.

O presente imóvel, encontra-se livre e desembaraçado de quaisquer ônus reais, legais ou convencionais, inclusive de ações reipersecutórias em sua posse mansa e pacífica até a presente data.

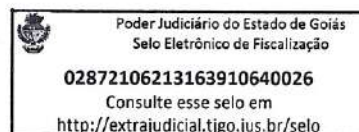
NADA MAIS, era somente o que se continha com relação ao que me foi pedido para certificar. O Referido é verdade e dou fé.

Edéia, 25 de junho de 2021 .

Epaminondas de Faria
Tabelião/Oficial

REGISTRO GERAL DE IMÓVEIS
E 1º TABELIONATO
Epaminondas de Faria
Oficial
EDÉIA-GO

Taxa Judiciária R\$ 15,82.
Emolumentos: R\$ 35,49.
Fundos: R\$ 14,20.
ISS: R\$ 1,06.
Total: R\$ 66,57.





REPÚBLICA FEDERATIVA DO BRASIL

C.R.I., 1º Tabelião de Notas e Civil - Fone: (0xx64) 3492-1128

Epaminondas de Faria Oficial *Maria Ninon Ross de Faria Pires dos Santos* Sub-Oficial

Marcelo de Faria Pires Sub-Oficial

Célia Maria de Araújo Bosso Sub-Oficial

Av. Brasília, S/nº - Qd. 36 Lt. 15 - Setor Central - Edéia - Estado de Goiás

Certidão

CERTIFICO, que a presente é reprodução autêntica da **MATRÍCULA nº 7.778** extraída por meio reprográfico nos termos do Art. 19, §1º, da Lei 6.015 de 1973 e Art. 41 da Lei 8.935 de 18/11/1994, **DO LIVRO nº 02 - Registro Geral, ficha 01** e está conforme o original: **IMÓVEL**: Um lote de terras de número quatro (04), da quadra quatro (04), Setor Sol Nascente, situado nesta cidade de Edéia-GO, à Avenida Ipanema, com a área total de 201,86 metros quadrados (201,86m²), medindo: 10,00 (10,00) metros de frente, pela Avenida Ipanema; 20,21 (20,21) metros pelo lado direito, dividindo com o lote nº 05(05); 20,16 (20,16) metros pelo lado esquerdo, dividindo com o lote nº 03(03); e finalmente 10,00(10,00) metros de fundo, sendo 4,61(4,61) metros dividindo com os lotes nºs 26(26) e 27(27). **PROPRIETÁRIO**: **MUNICÍPIO DE EDÉIA**, Estado de Goiás, Ente Federado, pessoa jurídica de direito público interno criado por lei, através do Órgão Independente da PREFEITURA MUNICIPAL DE EDÉIA, inscrita no CNPJ sob o nº 01.788.082/0001-43, com sede administrativa situada à Av. Presidente Kennedy, nº 161. Registro Anterior: Av.1-7.774, à ficha 01, no Livro 2- Registro Geral, deste Cartório. O referido é verdade e dou fé. Edéia, 24 de junho de 2.021. Eu, Epaminondas de Faria -Oficial. Emolumentos R\$ 44,00.

O presente imóvel, encontra-se livre e desembaraçado de quaisquer ônus reais, legais ou convencionais, inclusive de ações reipersecutórias em sua posse mansa e pacífica até a presente data.

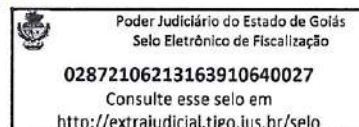
NADA MAIS, era somente o que se continha com relação ao que me foi pedido para certificar. O Referido é verdade e dou fé.

Edéia, 25 de junho de 2021 .

Epaminondas de Faria
Tabelião/Oficial

REGISTRO GERAL DE IMÓVEIS
E 1º TABELIONATO
Epaminondas de Faria
Oficial
EDÉIA-GO

Taxa Judiciária R\$ 15,82.
Emolumentos: R\$ 35,49.
Fundos: R\$ 14,20.
ISS: R\$ 1,06.
Total: R\$ 66,57.





REPÚBLICA FEDERATIVA DO BRASIL

C.R.I., 1º Tabelião de Notas e Civil - Fone: (0xx64) 3492-1128

Epaminondas de Faria *Maria Ninon Ross de Faria Pires dos Santos*
Oficial Sub-Oficial

Marcelo de Faria Pires
Sub-Oficial

Célia Maria de Araújo Bosso
Sub-Oficial

Av. Brasília, S/nº - Qd. 36 Lt. 15 - Setor Central - Edéia - Estado de Goiás

Certidão

CERTIFICO, que a presente é reprodução autêntica da MATRÍCULA nº 7.779 extraída por meio reprográfico nos termos do Art. 19, §1º, da Lei 6.015 de 1973 e Art. 41 da Lei 8.935 de 18/11/1994, **DO LIVRO nº 02 - Registro Geral, ficha 01** e está conforme o original: **IMÓVEL**: Um lote de terras de número cinco (05), da quadra quatro (04), Setor Sol Nascente, situado nesta cidade de Edéia-GO, à Avenida Ipanema, com a área total de 202,32 metros quadrados (202,32m²), medindo: 10,00 (10,00) metros de frente, pela Avenida Ipanema; 20,26 (20,26) metros pelo lado direito, dividindo com o lote nº 06(06); 20,21 (20,21) metros pelo lado esquerdo, dividindo com o lote nº 04(04); e finalmente 10,00(10,00) metros de fundo, dividindo com o lote nº 26(26). **PROPRIETÁRIO**: MUNICÍPIO DE EDÉIA, Estado de Goiás, Ente Federado, pessoa jurídica de direito público interno criado por lei, através do Órgão Independente da PREFEITURA MUNICIPAL DE EDÉIA, inscrita no CNPJ sob o nº 01.788.082/0001-43, com sede administrativa situada à Av. Presidente Kennedy, nº 161. Registro Anterior: Av.1-7.774, à ficha 01, no Livro 2- Registro Geral, deste Cartório. O referido é verdade e dou fé. Edéia, 24 de junho de 2.021. Eu, Epaminondas de Faria - Oficial. Emolumentos R\$ 44,00.

O presente imóvel, encontra-se livre e desembaraçado de quaisquer ônus reais, legais ou convencionais, inclusive de ações reipersecutórias em sua posse mansa e pacífica até a presente data.


NADA MAIS, era somente o que se continha com relação ao que me foi pedido para certificar. O Referido é verdade e dou fé.

Edéia, 25 de junho de 2021 .

Epaminondas de Faria
Tabelião/Oficial

REGISTRO GERAL DE IMÓVEIS
E 1º TABELIONATO
Epaminondas de Faria
Oficial
EDÉIA-GO

Taxa Judiciária R\$ 15,82.
Emolumentos: R\$ 35,49.
Fundos: R\$ 14,20.
ISS: R\$ 1,06.
Total: R\$ 66,57.





REPÚBLICA FEDERATIVA DO BRASIL

C.R.I., 1º Tabelião de Notas e Civil - Fone: (0xx64) 3492-1128

Epaminondas de Faria Oficial *Maria Ninon Ross de Faria Pires dos Santos* Sub-Oficial

Marcelo de Faria Pires Sub-Oficial

Célia Maria de Araújo Bosso Sub-Oficial

Av. Brasília, S/nº - Qd. 36 Lt. 15 - Setor Central - Edéia - Estado de Goiás

Certidão

CERTIFICO, que a presente é reprodução autêntica da **MATRÍCULA nº 7.780** extraída por meio reprográfico nos termos do Art. 19, §1º, da Lei 6.015 de 1973 e Art. 41 da Lei 8.935 de 18/11/1994, **DO LIVRO nº 02 - Registro Geral, ficha 01** e está conforme o original: **IMÓVEL**: Um lote de terras de número seis (06), da quadra quatro (04), Setor Sol Nascente, situado nesta cidade de Edéia-GO, à Avenida Ipanema, com a área total de 207,59 metros quadrados (207,59m²), medindo: 10,00 (10,00) metros de frente, pela Avenida Ipanema; 21,26 (21,26) metros pelo lado direito, dividindo com o lote nº 07(07); 20,26 (20,26) metros pelo lado esquerdo, dividindo com o lote nº 05(05); e, finalmente 10,05(10,05) metros de fundo, dividindo com o lote nº 25(25). **PROPRIETÁRIO: MUNICÍPIO DE EDÉIA**, Estado de Goiás, Ente Federado, pessoa jurídica de direito público interno criado por lei, através do Órgão Independente da PREFEITURA MUNICIPAL DE EDÉIA, inscrita no CNPJ sob o nº 01.788.082/0001-43, com sede administrativa situada à Av. Presidente Kennedy, nº 161. Registro Anterior: Av.1-7.774, à ficha 01, no Livro 2- Registro Geral, deste Cartório. O referido é verdade e dou fé. Edéia, 24 de junho de 2.021. Eu, Epaminondas de Faria - Oficial. Emolumentos R\$ 44,00.

O presente imóvel, encontra-se livre e desembaraçado de quaisquer ônus reais, legais ou convencionais, inclusive de ações reipersecutórias em sua posse mansa e pacífica até a presente data.


NADA MAIS, era somente o que se continha com relação ao que me foi pedido para certificar. O Referido é verdade e dou fé.

Edéia, 25 de junho de 2021 .

Epaminondas de Faria
Tabelião/Oficial

REGISTRO GERAL DE IMOVEIS
E 1º TABELIONATO
Epaminondas de Faria
Oficial
EDÉIA-GO

Taxa Judiciária R\$ 15,82.
Emolumentos: R\$ 35,49.
Fundos: R\$ 14,20.
ISS: R\$ 1,06.
Total: R\$ 66,57.





REPÚBLICA FEDERATIVA DO BRASIL

C.R.I., 1º Tabelião de Notas e Civil - Fone: (0xx64) 3492-1128

Epaminondas de Faria Oficial *Maria Ninon Ross de Faria Pires dos Santos* Sub-Oficial

Marcelo de Faria Pires Sub-Oficial

Célia Maria de Araújo Bosso Sub-Oficial

Av. Brasília, S/nº - Qd. 36 Lt. 15 - Setor Central - Edéia - Estado de Goiás

Certidão

CERTIFICO, que a presente é reprodução autêntica da **MATRÍCULA nº 7.781** extraída por meio reprográfico nos termos do Art. 19, §1º, da Lei 6.015 de 1973 e Art. 41 da Lei 8.935 de 18/11/1994, **DO LIVRO nº 02 - Registro Geral, ficha 01** e está conforme o original: **IMÓVEL**: Um lote de terras de número sete (07), da quadra quatro (04), Setor Sol Nascente, situado nesta cidade de Edéia-GO, à Avenida Ipanema, com a área total de 217,65 metros quadrados (217,65m²), medindo: 10,00 (10,00) metros de frente pela, Avenida Ipanema; 22,27(22,27) metros pelo lado direito, dividindo com o lote nº 08(08); 21,26 (21,26) metros pelo lado esquerdo, dividindo com o lote nº 06(06); e, finalmente 10,05(10,05) metros de fundo, dividindo com o lote nº 24(24). **PROPRIETÁRIO**: **MUNICÍPIO DE EDÉIA**, Estado de Goiás, Ente Federado, pessoa jurídica de direito público interno criado por lei, através do Órgão Independente da PREFEITURA MUNICIPAL DE EDÉIA, inscrita no CNPJ sob o nº 01.788.082/0001-43, com sede administrativa situada à Av. Presidente Kennedy, nº 161. Registro Anterior: Av.1-7.774, à ficha 01, no Livro 2- Registro Geral, deste Cartório. O referido é verdade e dou fé. Edéia, 24 de junho de 2.021. Eu, Epaminondas de Faria -Oficial. Emolumentos R\$ 44,00.

O presente imóvel, encontra-se livre e desembaraçado de quaisquer ônus reais, legais ou convencionais, inclusive de ações reipersecutórias em sua posse mansa e pacífica até a presente data.


NADA MAIS, era somente o que se continha com relação ao que me foi pedido para certificar. O Referido é verdade e dou fé.

Edéia, 25 de junho de 2021 .

Epaminondas de Faria
Tabelião/Oficial

REGISTRO GERAL DE IMOVEIS
E 1º TABELIONATO
Epaminondas de Faria
Oficial
EDÉIA-GO

Taxa Judiciária R\$ 15,82.
Emolumentos: R\$ 35,49.
Fundos: R\$ 14,20.
ISS: R\$ 1,06.
Total: R\$ 66,57.





REPÚBLICA FEDERATIVA DO BRASIL

C.R.I., 1º Tabelião de Notas e Civil - Fone: (0xx64) 3492-1128

Epaminondas de Faria Oficial *Maria Ninon Ross de Faria Pires dos Santos* Sub-Oficial

Marcelo de Faria Pires Sub-Oficial

Célia Maria de Araújo Bosso Sub-Oficial

Av. Brasília, S/nº - Qd. 36 Lt. 15 - Setor Central - Edéia - Estado de Goiás

Certidão

CERTIFICO, que a presente é reprodução autêntica da MATRÍCULA nº 7.782 extraída por meio reprográfico nos termos do Art. 19, §1º, da Lei 6.015 de 1973 e Art. 41 da Lei 8.935 de 18/11/1994, **DO LIVRO nº 02 - Registro Geral, ficha 01** e está conforme o original: **IMÓVEL:** Um lote de terras de número oito (08), da quadra quatro (04), Setor Sol Nascente, situado nesta cidade de Edéia-GO, à Avenida Ipanema, com a área total de 227,72 metros quadrados (227,72m²), medindo: 10,00 (10,00) metros de frente pela, Avenida Ipanema; 23,28 (23,28) metros pelo lado direito, dividindo com o lote nº 09(09); 22,27 (22,27) metros pelo lado esquerdo, dividindo com o lote nº 07(07); e, finalmente 10,05(10,05) metros de fundo, dividindo com o lote nº 23(23). **PROPRIETÁRIO:** MUNICÍPIO DE EDÉIA, Estado de Goiás, Ente Federado, pessoa jurídica de direito público interno criado por lei, através do Órgão Independente da PREFEITURA MUNICIPAL DE EDÉIA, inscrita no CNPJ sob o nº 01.788.082/0001-43, com sede administrativa situada à Av. Presidente Kennedy, nº 161. Registro Anterior: Av.1-7.774, à ficha 01, no Livro 2- Registro Geral, deste Cartório. O referido é verdade e dou fé. Edéia, 24 de junho de 2.021. Eu, Epaminondas de Faria - Oficial. Emolumentos R\$ 44,00.

O presente imóvel, encontra-se livre e desembaraçado de quaisquer ônus reais, legais ou convencionais, inclusive de ações reipersecutórias em sua posse mansa e pacífica até a presente data.

NADA MAIS, era somente o que se continha com relação ao que me foi pedido para certificar. O Referido é verdade e dou fé.

Edéia, 25 de junho de 2021 .

Epaminondas de Faria
Tabelião/Oficial

REGISTRO GERAL DE IMOVEIS
E 1º TABELIONATO
Epaminondas de Faria
Oficial
EDÉIA

Taxa Judiciária R\$ 15,82.
Emolumentos: R\$ 35,49.
Fundos: R\$ 14,20.
ISS: R\$ 1,06.
Total: R\$ 66,57.

Poder Judiciário do Estado de Goiás
Selo Eletrônico de Fiscalização

02872106213163910640031

Consulte esse selo em

<http://extrajudicial.tgo.jus.br/selo>



REPÚBLICA FEDERATIVA DO BRASIL

C.R.I., 1º Tabelião de Notas e Civil - Fone: (0xx64) 3492-1128

Epaminondas de Faria *Maria Ninon Ross de Faria Pires dos Santos*
Oficial Sub-Oficial

Marcelo de Faria Pires
Sub-Oficial

Célia Maria de Araújo Bosso
Sub-Oficial

Av. Brasília, S/nº - Qd. 36 Lt. 15 - Setor Central - Edéia - Estado de Goiás

Certidão

CERTIFICO, que a presente é reprodução autêntica da **MATRÍCULA nº 7.783** extraída por meio reprográfico nos termos do Art. 19, §1º, da Lei 6.015 de 1973 e Art. 41 da Lei 8.935 de 18/11/1994, **DO LIVRO nº 02 - Registro Geral, ficha 01** e está conforme o original: **IMÓVEL:** Um lote de terras de número nove (09), da quadra quatro (04), Setor Sol Nascente, situado nesta cidade de Edéia-GO, à Avenida Ipanema, com a área total de 237,79 metros quadrados (237,79m²), medindo: 10,00 (10,00) metros de frente, pela Avenida Ipanema; 24,28 (24,28) metros pelo lado direito, dividindo com o lote nº 10(10); 23,28 (23,28) metros pelo lado esquerdo, dividindo com o lote nº 08(08); e, finalmente 10,05(10,05) metros de fundo, dividindo com o lote nº 22(22). **PROPRIETÁRIO: MUNICÍPIO DE EDÉIA**, Estado de Goiás, Ente Federado, pessoa jurídica de direito público interno criado por lei, através do Órgão Independente da PREFEITURA MUNICIPAL DE EDÉIA, inscrita no CNPJ sob o nº 01.788.082/0001-43, com sede administrativa situada à Av. Presidente Kennedy, nº 161. Registro Anterior: Av.1-7.774, à ficha 01, no Livro 2- Registro Geral, deste Cartório. O referido é verdade e dou fé. Edéia, 24 de junho de 2.021. Eu, Epaminondas de Faria -Oficial. Emolumentos R\$ 44,00.

O presente imóvel, encontra-se livre e desembaraçado de quaisquer ônus reais, legais ou convencionais, inclusive de ações reipersecutórias em sua posse mansa e pacífica até a presente data.


NADA MAIS, era somente o que se continha com relação ao que me foi pedido para certificar. O Referido é verdade e dou fé.

Edéia, 25 de junho de 2021 .

Epaminondas de Faria
Tabelião/Oficial

REGISTRO GERAL DE IMÓVEIS
E 1º TABELIONATO
Epaminondas de Faria
Oficial
EDÉIA-GO

Taxa Judiciária R\$ 15,82.
Emolumentos: R\$ 35,49.
Fundos: R\$ 14,20.
ISS: R\$ 1,06.
Total: R\$ 66,57.





REPÚBLICA FEDERATIVA DO BRASIL

C.R.I., 1º Tabelião de Notas e Civil - Fone: (0xx64) 3492-1128

Epaminondas de Faria
Oficial

Maria Ninon Ross de Faria Pires dos Santos
Sub-Oficial

Marcelo de Faria Pires
Sub-Oficial

Célia Maria de Araújo Bosso
Sub-Oficial

Av. Brasília, S/nº - Qd. 36 Lt. 15 - Setor Central - Edéia - Estado de Goiás

Certidão

CERTIFICO, que a presente é reprodução autêntica da **MATRÍCULA nº 7.784** extraída por meio reprográfico nos termos do Art. 19, §1º, da Lei 6.015 de 1973 e Art. 41 da Lei 8.935 de 18/11/1994, **DO LIVRO nº 02 - Registro Geral, ficha 01** e está conforme o original: **IMÓVEL**: Um lote de terras de número dez (10), da quadra quatro (04), Setor Sol Nascente, situado nesta cidade de Edéia-GO, à Avenida Ipanema, com a área total de 247,85 metros quadrados (247,85m²), medindo: 10,00 (10,00) metros de frente, pela Avenida Ipanema; 25,29 (25,29) metros pelo lado direito, dividindo com o lote nº 11(11); 24,28 (24,28) metros pelo lado esquerdo, dividindo com o lote nº 09(09); e, finalmente 10,05(10,05) metros de fundo, dividindo com o lote nº 21(21). **PROPRIETÁRIO**: **MUNICÍPIO DE EDÉIA**, Estado de Goiás, Ente Federado, pessoa jurídica de direito público interno criado por lei, através do Órgão Independente da PREFEITURA MUNICIPAL DE EDÉIA, inscrita no CNPJ sob o nº 01.788.082/0001-43, com sede administrativa situada à Av. Presidente Kennedy, nº 161. Registro Anterior: Av.1-7.774, à ficha 01, no Livro 2- Registro Geral, deste Cartório. O referido é verdade e dou fé. Edéia, 24 de junho de 2.021. Eu, Epaminondas de Faria - Oficial. Emolumentos R\$ 44,00.


O presente imóvel, encontra-se livre e desembaraçado de quaisquer ônus reais, legais ou convencionais, inclusive de ações reipersecutórias em sua posse mansa e pacífica até a presente data.

NADA MAIS, era somente o que se continha com relação ao que me foi pedido para certificar. O Referido é verdade e dou fé.

Edéia, 25 de junho de 2021 .

Epaminondas de Faria
Tabelião/Oficial
REGISTRO GERAL DE IMÓVEIS
E 1º TABELIONATO
Epaminondas de Faria
Oficial
EDÉIA-GO

Taxa Judiciária R\$ 15,82.
Emolumentos: R\$ 35,49.
Fundos: R\$ 14,20.
ISS: R\$ 1,06.
Total: R\$ 66,57.





REPÚBLICA FEDERATIVA DO BRASIL

C.R.I., 1º Tabelião de Notas e Civil - Fone: (0xx64) 3492-1128

Epaminondas de Faria *Maria Ninon Ross de Faria Pires dos Santos*
Oficial Sub-Oficial

Marcelo de Faria Pires
Sub-Oficial

Célia Maria de Araújo Bosso
Sub-Oficial

Av. Brasília, S/nº - Qd. 36 Lt. 15 - Setor Central - Edéia - Estado de Goiás

Certidão

CERTIFICO, que a presente é reprodução autêntica da **MATRÍCULA nº 7.785** extraída por meio reprográfico nos termos do Art. 19, §1º, da Lei 6.015 de 1973 e Art. 41 da Lei 8.935 de 18/11/1994, **DO LIVRO nº 02 - Registro Geral, ficha 01** e está conforme o original: **IMÓVEL**: Um lote de terras de número onze (11), da quadra quatro (04), Setor Sol Nascente, situado nesta cidade de Edéia-GO, à Avenida Ipanema, com a área total de 257,92 metros quadrados (257,92m²), medindo: 10,00 (10,00) metros de frente, pela Avenida Ipanema; 26,30 (26,30) metros pelo lado direito, dividindo com o lote nº 12(12); 25,29 (25,29) metros pelo lado esquerdo, dividindo com o lote nº 10(10); e, finalmente 10,05(10,05) metros de fundo, dividindo com o lote nº 20(20). **PROPRIETÁRIO**: **MUNICÍPIO DE EDÉIA**, Estado de Goiás, Ente Federado, pessoa jurídica de direito público interno criado por lei, através do Órgão Independente da PREFEITURA MUNICIPAL DE EDÉIA, inscrita no CNPJ sob o nº 01.788.082/0001-43, com sede administrativa situada à Av. Presidente Kennedy, nº 161. Registro Anterior: Av.1-7.774, à ficha 01, no Livro 2- Registro Geral, deste Cartório. O referido é verdade e dou fé. Edéia, 24 de junho de 2.021. Eu, Epaminondas de Faria-Oficial. Emolumentos R\$ 44,00.

O presente imóvel, encontra-se livre e desembaraçado de quaisquer ônus reais, legais ou convencionais, inclusive de ações reipersecutórias em sua posse mansa e pacífica até a presente data.


NADA MAIS, era somente o que se continha com relação ao que me foi pedido para certificar. O Referido é verdade e dou fé.

Edéia, 25 de junho de 2021 .

Epaminondas de Faria
Tabelião/Oficial

REGISTRO GERAL DE IMÓVEIS
E 1º TABELIONATO
Epaminondas de Faria
Oficial
EDÉIA-GO

Taxa Judiciária R\$ 15,82.
Emolumentos: R\$ 35,49.
Fundos: R\$ 14,20.
ISS: R\$ 1,06.
Total: R\$ 66,57.





REPÚBLICA FEDERATIVA DO BRASIL

C.R.I., 1º Tabelião de Notas e Civil - Fone: (0xx64) 3492-1128

Epaminondas de Faria
Oficial

Maria Ninon Ross de Faria Pires dos Santos
Sub-Oficial

Marcelo de Faria Pires
Sub-Oficial

Célia Maria de Araújo Bosso
Sub-Oficial

Av. Brasília, S/nº - Qd. 36 Lt. 15 - Setor Central - Edéia - Estado de Goiás

Certidão

CERTIFICO, que a presente é reprodução autêntica da **MATRÍCULA nº 7.786** extraída por meio reprográfico nos termos do Art. 19, §1º, da Lei 6.015 de 1973 e Art. 41 da Lei 8.935 de 18/11/1994, **DO LIVRO nº 02 - Registro Geral, ficha 01** e está conforme o original: **IMÓVEL**: Um lote de terras de número doze (12), da quadra quatro (04), Setor Sol Nascente, situado nesta cidade de Edéia-GO, à Avenida Ipanema, com a área total de 267,98 metros quadrados (267,98m²), medindo: 10,00 (10,00) metros de frente pela, Avenida Ipanema; 27,30 (27,30) metros pelo lado direito, dividindo com o lote nº 13(13); 26,30 (26,30) metros pelo lado esquerdo, dividindo com o lote nº 11(11); e, finalmente 10,05(10,05) metros de fundo, dividindo com o lote nº 19(19). **PROPRIETÁRIO**: **MUNICÍPIO DE EDÉIA**, Estado de Goiás, Ente Federado, pessoa jurídica de direito público interno criado por lei, através do Órgão Independente da PREFEITURA MUNICIPAL DE EDÉIA, inscrita no CNPJ sob o nº 01.788.082/0001-43, com sede administrativa situada à Av. Presidente Kennedy, nº 161. Registro Anterior: Av.1-7.774, à ficha 01, no Livro 2- Registro Geral, deste Cartório. O referido é verdade e dou fé. Edéia, 24 de junho de 2.021. Eu, Epaminondas de Faria -Oficial. Emolumentos R\$ 44,00.


O presente imóvel, encontra-se livre e desembaraçado de quaisquer ônus reais, legais ou convencionais, inclusive de ações reipersecutórias em sua posse mansa e pacífica até a presente data.

NADA MAIS, era somente o que se continha com relação ao que me foi pedido para certificar. O Referido é verdade e dou fé.

Edéia, 25 de junho de 2021 .

Epaminondas de Faria
Tabelião/Oficial
REGISTRO GERAL DE IMÓVEIS
E 1º TABELIONATO
Epaminondas de Faria
Oficial
EDÉIA-GO

Taxa Judiciária R\$ 15,82.
Emolumentos: R\$ 35,49.
Fundos: R\$ 14,20.
ISS: R\$ 1,06.
Total: R\$ 66,57.





REPÚBLICA FEDERATIVA DO BRASIL

C.R.I., 1º Tabelião de Notas e Civil - Fone: (0xx64) 3492-1128

Epaminondas de Faria Oficial *Maria Ninon Ross de Faria Pires dos Santos* Sub-Oficial

Marcelo de Faria Pires Sub-Oficial

Célia Maria de Araújo Bosso Sub-Oficial

Av. Brasília, S/nº - Qd. 36 Lt. 15 - Setor Central - Edéia - Estado de Goiás

Certidão

CERTIFICO, que a presente é reprodução autêntica da **MATRÍCULA nº 7.787** extraída por meio reprográfico nos termos do Art. 19, §1º, da Lei 6.015 de 1973 e Art. 41 da Lei 8.935 de 18/11/1994, **DO LIVRO nº 02 - Registro Geral, ficha 01** e está conforme o original: **IMÓVEL**: Um lote de terras de número treze (13), da quadra quatro (04), Setor Sol Nascente, situado nesta cidade de Edéia-GO, à Avenida Ipanema, com a área total de 278,05 metros quadrados (278,05m²), medindo: 10,00 (10,00) metros de frente pela, Avenida Ipanema; 28,31 (28,31) metros pelo lado direito, dividindo com o lote nº 14(14); 27,30 (27,30) metros pelo lado esquerdo, dividindo com o lote nº 12(12); e, finalmente 10,05(10,05) metros de fundo, dividindo com o lote nº 18(18). **PROPRIETÁRIO**: MUNICÍPIO DE EDÉIA, Estado de Goiás, Ente Federado, pessoa jurídica de direito público interno criado por lei, através do Órgão Independente da PREFEITURA MUNICIPAL DE EDÉIA, inscrita no CNPJ sob o nº 01.788.082/0001-43, com sede administrativa situada à Av. Presidente Kennedy, nº 161. Registro Anterior: Av.1-7.774, à ficha 01, no Livro 2- Registro Geral, deste Cartório. O referido é verdade e dou fé. Edéia, 24 de junho de 2.021. Eu, Epaminondas de Faria-Oficial. Emolumentos R\$ 44,00.

O presente imóvel, encontra-se livre e desembaraçado de quaisquer ônus reais, legais ou convencionais, inclusive de ações reipersecutórias em sua posse mansa e pacífica até a presente data.


NADA MAIS, era somente o que se continha com relação ao que me foi pedido para certificar. O Referido é verdade e dou fé.

Edéia, 25 de junho de 2021 .

Epaminondas de Faria
Tabelião/Oficial

REGISTRO GERAL DE IMÓVEIS
E 1º TABELIONATO
Epaminondas de Faria
Oficial
EDÉIA-GO

Taxa Judiciária R\$ 15,82.
Emolumentos: R\$ 35,49.
Fundos: R\$ 14,20.
ISS: R\$ 1,06.
Total: R\$ 66,57.





REPÚBLICA FEDERATIVA DO BRASIL

C.R.I., 1º Tabelião de Notas e Civil - Fone: (0xx64) 3492-1128

Epaminondas de Faria

Oficial

Maria Ninon Ross de Faria Pires dos Santos

Sub-Oficial

Marcelo de Faria Pires

Sub-Oficial

Célia Maria de Araújo Bosso

Sub-Oficial

Av. Brasília, S/nº - Qd. 36 Lt. 15 - Setor Central - Edéia - Estado de Goiás

Certidão

CERTIFICO, que a presente é reprodução autêntica da **MATRÍCULA nº 7.788** extraída por meio reprográfico nos termos do Art. 19, §1º, da Lei 6.015 de 1973 e Art. 41 da Lei 8.935 de 18/11/1994, **DO LIVRO nº 02 - Registro Geral, ficha 01** e está conforme o original: **IMÓVEL**: Um lote de terras de número quatorze (14), da quadra quatro (04), Setor Sol Nascente, situado nesta cidade de Edéia-GO, à Avenida Ipanema, com a área total de 288,12 metros quadrados (288,12m²), medindo: 10,00 (10,00) metros de frente pela, Avenida Ipanema; 29,31 (29,31) metros pelo lado direito, dividindo com o lote nº 15(15); 28,31 (28,31) metros pelo lado esquerdo, dividindo com o lote nº 13(13); e, finalmente 10,05(10,05) metros de fundo, dividindo com o lote nº 17(17). **PROPRIETÁRIO**: MUNICÍPIO DE EDÉIA, Estado de Goiás, Ente Federado, pessoa jurídica de direito público interno criado por lei, através do Órgão Independente da PREFEITURA MUNICIPAL DE EDÉIA, inscrita no CNPJ sob o nº 01.788.082/0001-43, com sede administrativa situada à Av. Presidente Kennedy, nº 161. Registro Anterior: Av.1-7.774, à ficha 01, no Livro 2- Registro Geral, deste Cartório. O referido é verdade e dou fé. Edéia, 24 de junho de 2.021. Eu, Epaminondas de Faria-Oficial. Emolumentos R\$ 44,00.

O presente imóvel, encontra-se livre e desembaraçado de quaisquer ônus reais, legais ou convencionais, inclusive de ações reipersecutórias em sua posse mansa e pacífica até a presente data.


NADA MAIS, era somente o que se continha com relação ao que me foi pedido para certificar. O Referido é verdade e dou fé.

Edéia, 25 de junho de 2021 .

Epaminondas de Faria
Tabelião/Oficial

REGISTRO GERAL DE IMÓVEIS
E 1º TABELIONATO
Epaminondas de Faria
Oficial
EDÉIA-GO

Taxa Judiciária R\$ 15,82.
Emolumentos: R\$ 35,49.
Fundos: R\$ 14,20.
ISS: R\$ 1,06.
Total: R\$ 66,57.





REPÚBLICA FEDERATIVA DO BRASIL

C.R.I., 1º Tabelião de Notas e Civil - Fone: (0xx64) 3492-1128

Epaminondas de Faria
Oficial

Maria Ninon Ross de Faria Pires dos Santos
Sub-Oficial

Marcelo de Faria Pires
Sub-Oficial

Célia Maria de Araújo Bosso
Sub-Oficial

Av. Brasília, S/nº - Qd. 36 Lt. 15 - Setor Central - Edéia - Estado de Goiás

Certidão

CERTIFICO, que a presente é reprodução autêntica da **MATRÍCULA nº 7.789** extraída por meio reprográfico nos termos do Art. 19, §1º, da Lei 6.015 de 1973 e Art. 41 da Lei 8.935 de 18/11/1994, **DO LIVRO nº 02 - Registro Geral, ficha 01** e está conforme o original: **IMÓVEL**: Um lote de terras de número quinze (15), da quadra quatro (04), Setor Sol Nascente, situado nesta cidade de Edéia-GO, à Avenida Ipanema, com a área total de 438,55 metros quadrados (438,55m²), medindo: 10,00 (10,00) metros de frente pela, Avenida Ipanema; 7,07(7,07) metros + 25,82 (25,82) metros pelo lado direito, dividindo com o lote nº 15-A(15-A); 29,31 (29,31) metros pelo lado esquerdo, dividindo com o lote nº 14(14); e, finalmente 15,08(15,08) metros de fundo, dividindo com o lote nº 16(16). **PROPRIETÁRIO**: MUNICÍPIO DE EDÉIA, Estado de Goiás, Ente Federado, pessoa jurídica de direito público interno criado por lei, através do Órgão Independente da PREFEITURA MUNICIPAL DE EDÉIA, inscrita no CNPJ sob o nº 01.788.082/0001-43, com sede administrativa situada à Av. Presidente Kennedy, nº 161. Registro Anterior: Av.1-7.774, à ficha 01, no Livro 2- Registro Geral, deste Cartório. O referido é verdade e dou fé. Edéia, 24 de junho de 2.021. Eu, Epaminondas de Faria-Oficial. Emolumentos R\$ 44,00.

O presente imóvel, encontra-se livre e desembaraçado de quaisquer ônus reais, legais ou convencionais, inclusive de ações reipersecutórias em sua posse mansa e pacífica até a presente data.


NADA MAIS, era somente o que se continha com relação ao que me foi pedido para certificar. O Referido é verdade e dou fé.

Edéia, 25 de junho de 2021 .

Epaminondas de Faria
Tabelião/Oficial

REGISTRO GERAL DE IMÓVEIS
E 1º TABELIONATO
Epaminondas de Faria
Oficial
EDÉIA-GO

Taxa Judiciária R\$ 15,82.
Emolumentos: R\$ 35,49.
Fundos: R\$ 14,20.
ISS: R\$ 1,06.
Total: R\$ 66,57.





REPÚBLICA FEDERATIVA DO BRASIL

C.R.I., 1º Tabelião de Notas e Civil - Fone: (0xx64) 3492-1128

Epaminondas de Faria *Maria Ninon Ross de Faria Pires dos Santos*
Oficial Sub-Oficial

Marcelo de Faria Pires
Sub-Oficial

Célia Maria de Araújo Bosso
Sub-Oficial

Av. Brasília, S/nº - Qd. 36 Lt. 15 - Setor Central - Edéia - Estado de Goiás

Certidão

CERTIFICO, que a presente é reprodução autêntica da **MATRÍCULA nº 7.792** extraída por meio reprográfico nos termos do Art. 19, §1º, da Lei 6.015 de 1973 e Art. 41 da Lei 8.935 de 18/11/1994, **DO LIVRO nº 02 - Registro Geral, ficha 01** e está conforme o original: **IMÓVEL:** Um lote de terras de número dezesseis (16), da quadra quatro (04), Setor Sol Nascente, situado nesta cidade de Edéia-GO, à Rua 04, com a área total de 440,09 metros quadrados (440,09m²), medindo: 10,00 (10,00) metros de frente, com a Rua 04(04); 29,42 (29,42) metros pelo lado direito, dividindo com o lote nº 17(17); 7,07(7,07) metros + 25,93 (25,93) metros pelo lado esquerdo, dividindo com o lote nº 15-A(15-A); e, finalmente 15,08(15,08) metros de fundo, dividindo com o lote nº 15(15). **PROPRIETÁRIO:** **MUNICÍPIO DE EDÉIA**, Estado de Goiás, Ente Federado, pessoa jurídica de direito público interno criado por lei, através do Órgão Independente da PREFEITURA MUNICIPAL DE EDÉIA, inscrita no CNPJ sob o nº 01.788.082/0001-43, com sede administrativa situada à Av. Presidente Kennedy, nº 161. Registro Anterior: Av.1-7.774, ficha 01, no Livro 2- Registro Geral, deste Cartório. O referido é verdade e dou fé. Edéia, 24 de junho de 2.021. Eu, Epaminondas de Faria-Oficial. Emolumentos R\$ 44,00.

O presente imóvel, encontra-se livre e desembaraçado de quaisquer ônus reais, legais ou convencionais, inclusive de ações reipersecutórias em sua posse mansa e pacífica até a presente data.


NADA MAIS, era somente o que se continha com relação ao que me foi pedido para certificar. O Referido é verdade e dou fé.

Edéia, 25 de junho de 2021 .

Epaminondas de Faria
Tabelião/Oficial

REGISTRO GERAL DE IMÓVEIS
E 1º TABELIONATO
Epaminondas de Faria
Oficial
EDÉIA-GO

Taxa Judiciária R\$ 15,82.
Emolumentos: R\$ 35,49.
Fundos: R\$ 14,20.
ISS: R\$ 1,06.
Total: R\$ 66,57.





REPÚBLICA FEDERATIVA DO BRASIL

C.R.I., 1º Tabelião de Notas e Civil - Fone: (0xx64) 3492-1128

Epaminondas de Faria Oficial *Maria Ninon Ross de Faria Pires dos Santos* Sub-Oficial

Marcelo de Faria Pires Sub-Oficial

Célia Maria de Araújo Bosso Sub-Oficial

Av. Brasília, S/nº - Qd. 36 Lt. 15 - Setor Central - Edéia - Estado de Goiás

Certidão

CERTIFICO, que a presente é reprodução autêntica da **MATRÍCULA nº 7.793** extraída por meio reprográfico nos termos do Art. 19, §1º, da Lei 6.015 de 1973 e Art. 41 da Lei 8.935 de 18/11/1994, **DO LIVRO nº 02 - Registro Geral, ficha 01** e está conforme o original: **IMÓVEL**: Um lote de terras de número dezessete (17), da quadra quatro (04), Setor Sol Nascente, situado nesta cidade de Edéia-GO, à Rua 04, com a área total de 289,14 metros quadrados (289,14m²), medindo: 10,00 (10,00) metros de frente, com a Rua 04(04); 28,41 (28,41) metros pelo lado direito, dividindo com o lote nº 18(18); 29,42 (29,42) metros pelo lado esquerdo, dividindo com o lote nº 16(16); e, finalmente 10,05(10,05) metros de fundo, dividindo com o lote nº 14(14). **PROPRIETÁRIO**: **MUNICÍPIO DE EDÉIA**, Estado de Goiás, Ente Federado, pessoa jurídica de direito público interno criado por lei, através do Órgão Independente da PREFEITURA MUNICIPAL DE EDÉIA, inscrita no CNPJ sob o nº 01.788.082/0001-43, com sede administrativa situada à Av. Presidente Kennedy, nº 161. Registro Anterior: Av.1-7.774, à ficha 01, no Livro 2- Registro Geral, deste Cartório. O referido é verdade e dou fé. Edéia, 24 de junho de 2.021. Eu, Epaminondas de Faria-Oficial. Emolumentos R\$ 44,00.


O presente imóvel, encontra-se livre e desembaraçado de quaisquer ônus reais, legais ou convencionais, inclusive de ações reipersecutórias em sua posse mansa e pacífica até a presente data.

NADA MAIS, era somente o que se continha com relação ao que me foi pedido para certificar. O Referido é verdade e dou fé.

Edéia, 25 de junho de 2021 .

Epaminondas de Faria
Tabelião/Oficial
REGISTRO GERAL DE IMÓVEIS
E 1º TABELIONATO
Epaminondas de Faria
Oficial
EDÉIA-GO

Taxa Judiciária R\$ 15,82.
Emolumentos: R\$ 35,49.
Fundos: R\$ 14,20.
ISS: R\$ 1,06.
Total: R\$ 66,57.





REPÚBLICA FEDERATIVA DO BRASIL

C.R.I., 1º Tabelião de Notas e Civil - Fone: (0xx64) 3492-1128

Epaminondas de Faria

Oficial

Marcelo de Faria Pires

Sub-Oficial

Av. Brasília, S/nº - Qd. 36 Lt. 15 - Setor Central

Maria Ninon Ross de Faria Pires dos Santos

Sub-Oficial

Célia Maria de Araújo Bosso

Sub-Oficial

Edéia - Estado de Goiás

Certidão

CERTIFICO, que a presente é reprodução autêntica da **MATRÍCULA nº 7.794** extraída por meio reprográfico nos termos do Art. 19, §1º, da Lei 6.015 de 1973 e Art. 41 da Lei 8.935 de 18/11/1994, **DO LIVRO nº 02 - Registro Geral, ficha 01** e está conforme o original: **IMÓVEL**: Um lote de terras de número dezoito (18), da quadra quatro (04), Setor Sol Nascente, situado nesta cidade de Edéia-GO, à Rua 04, com a área total de 279,08 metros quadrados (279,08m²), medindo: 10,00 (10,00) metros de frente, com a Rua 04(04); 27,40 (27,40) metros pelo lado direito, dividindo com o lote nº 19(19); 28,41 (28,41) metros pelo lado esquerdo, dividindo com o lote nº 17(17); e, finalmente, 10,05(10,05) metros de fundo, dividindo com o lote nº 13(13). **PROPRIETÁRIO**: **MUNICÍPIO DE EDÉIA**, Estado de Goiás, Ente Federado, pessoa jurídica de direito público interno criado por lei, através do Órgão Independente da **PREFEITURA MUNICIPAL DE EDÉIA**, inscrita no CNPJ sob o nº 01.788.082/0001-43, com sede administrativa situada à Av. Presidente Kennedy, nº 161. Registro Anterior: Av.1-7.774, à ficha 01, no Livro 2- Registro Geral, deste Cartório. O referido é verdade e dou fé. Edéia, 24 de junho de 2.021. Eu, Epaminondas de Faria-Oficial. Emolumentos R\$ 44,00.

O presente imóvel, encontra-se livre e desembaraçado de quaisquer ônus reais, legais ou convencionais, inclusive de ações reipersecutórias em sua posse mansa e pacífica até a presente data.


NADA MAIS, era somente o que se continha com relação ao que me foi pedido para certificar. O Referido é verdade e dou fé.

Edéia, 25 de junho de 2021 .

Epaminondas de Faria
Tabelião/Oficial

REGISTRO GERAL DE IMÓVEIS
E 1º TABELIONATO
Epaminondas de Faria
Oficial
EDÉIA-GO

Taxa Judiciária R\$ 15,82.
Emolumentos: R\$ 35,49.
Fundos: R\$ 14,20.
ISS: R\$ 1,06.
Total: R\$ 66,57.





REPÚBLICA FEDERATIVA DO BRASIL

C.R.I., 1º Tabelião de Notas e Civil - Fone: (0xx64) 3492-1128

Epaminondas de Faria

Oficial

Marcelo de Faria Pires

Sub-Oficial

Av. Brasília, S/nº - Qd. 36 Lt. 15 - Setor Central

Maria Ninon Ross de Faria Pires dos Santos

Sub-Oficial

Célia Maria de Araújo Bosso

Sub-Oficial

Edéia - Estado de Goiás

Certidão

CERTIFICO, que a presente é reprodução autêntica da **MATRÍCULA nº 7.795** extraída por meio reprográfico nos termos do Art. 19, §1º, da Lei 6.015 de 1973 e Art. 41 da Lei 8.935 de 18/11/1994, **DO LIVRO nº 02 - Registro Geral, ficha 01** e está conforme o original: **IMÓVEL**: Um lote de terras de número dezenove (19), da quadra quatro (04), Setor Sol Nascente, situado nesta cidade de Edéia-GO, à Rua 04, com a área total de 269,01 metros quadrados (269,01m²), medindo: 10,00 (10,00) metros de frente, com a Rua 04(04); 26,40 (26,40) metros pelo lado direito, dividindo com o lote nº 20(20); 27,40 (27,40) metros pelo lado esquerdo, dividindo com o lote nº 18(18); e, finalmente 10,05(10,05) metros de fundo, dividindo com o lote nº 12(12). **PROPRIETÁRIO**: **MUNICÍPIO DE EDÉIA**, Estado de Goiás, Ente Federado, pessoa jurídica de direito público interno criado por lei, através do Órgão Independente da PREFEITURA MUNICIPAL DE EDÉIA, inscrita no CNPJ sob o nº 01.788.082/0001-43, com sede administrativa situada à Av. Presidente Kennedy, nº 161. Registro Anterior: Av.1-7.774, à ficha 01, no Livro 2- Registro Geral, deste Cartório. O referido é verdade e dou fé. Edéia, 24 de junho de 2.021. Eu, Epaminondas de Faria-Oficial. Emolumentos R\$ 44,00.

O presente imóvel, encontra-se livre e desembaraçado de quaisquer ônus reais, legais ou convencionais, inclusive de ações reipersecutórias em sua posse mansa e pacífica até a presente data.


NADA MAIS, era somente o que se continha com relação ao que me foi pedido para certificar. O Referido é verdade e dou fé.

Edéia, 25 de junho de 2021 .

Epaminondas de Faria
Tabelião/Oficial

REGISTRO GERAL DE IMÓVEIS
E 1º TABELIONATO
Epaminondas de Faria
Oficial
EDÉIA-GO

Taxa Judiciária R\$ 15,82.
Emolumentos: R\$ 35,49.
Fundos: R\$ 14,20.
ISS: R\$ 1,06.
Total: R\$ 66,57.





REPÚBLICA FEDERATIVA DO BRASIL

C.R.I., 1º Tabelião de Notas e Civil - Fone: (0xx64) 3492-1128

Epaminondas de Faria

Oficial

Maria Ninon Ross de Faria Pires dos Santos

Sub-Oficial

Marcelo de Faria Pires

Sub-Oficial

Célia Maria de Araújo Bosso

Sub-Oficial

Av. Brasília, S/nº - Qd. 36 Lt. 15 - Setor Central - Edéia - Estado de Goiás

Certidão

CERTIFICO, que a presente é reprodução autêntica da **MATRÍCULA nº 7.796** extraída por meio reprográfico nos termos do Art. 19, §1º, da Lei 6.015 de 1973 e Art. 41 da Lei 8.935 de 18/11/1994, **DO LIVRO nº 02 - Registro Geral, ficha 01** e está conforme o original: **IMÓVEL**: Um lote de terras de número vinte (20), da quadra quatro (04), Setor Sol Nascente, situado nesta cidade de Edéia-GO, à Rua 04, com a área total de 258,94 metros quadrados (258,94m²), medindo: 10,00 (10,00) metros de frente, com a Rua 04(04); 25,39 (25,39) metros pelo lado direito, dividindo com o lote nº 21(21); 26,40 (26,40) metros pelo lado esquerdo, dividindo com o lote nº 19(19); e, finalmente 10,05(10,05) metros de fundo, dividindo com o lote nº 11(11). **PROPRIETÁRIO**: **MUNICÍPIO DE EDÉIA**, Estado de Goiás, Ente Federado, pessoa jurídica de direito público interno criado por lei, através do Órgão Independente da PREFEITURA MUNICIPAL DE EDÉIA, inscrita no CNPJ sob o nº 01.788.082/0001-43, com sede administrativa situada à Av. Presidente Kennedy, nº 161. Registro Anterior: Av.1-7.774, à ficha 01, no Livro 2- Registro Geral, deste Cartório. O referido é verdade e dou fé. Edéia, 24 de junho de 2.021. Eu, Epaminondas de Faria-Oficial. Emolumentos R\$ 44,00.

O presente imóvel, encontra-se livre e desembaraçado de quaisquer ônus reais, legais ou convencionais, inclusive de ações reipersecutórias em sua posse mansa e pacífica até a presente data.


NADA MAIS, era somente o que se continha com relação ao que me foi pedido para certificar. O Referido é verdade e dou fé.

Edéia, 25 de junho de 2021 .

Epaminondas de Faria
Tabelião/Oficial

REGISTRO GERAL DE IMOVEIS
E 1º TABELIONATO
Epaminondas de Faria
Oficial
EDÉIA-GO

Taxa Judiciária R\$ 15,82.
Emolumentos: R\$ 35,49.
Fundos: R\$ 14,20.
ISS: R\$ 1,06.
Total: R\$ 66,57.





REPÚBLICA FEDERATIVA DO BRASIL

C.R.I., 1º Tabelião de Notas e Civil - Fone: (0xx64) 3492-1128

Epaminondas de Faria

Oficial

Marcelo de Faria Pires

Sub-Oficial

Av. Brasília, S/nº - Qd. 36 Lt. 15 - Setor Central

Maria Ninon Ross de Faria Pires dos Santos

Sub-Oficial

Célia Maria de Araújo Bosso

Sub-Oficial

Edéia - Estado de Goiás

Certidão

CERTIFICO, que a presente é reprodução autêntica da **MATRÍCULA nº 7.797** extraída por meio reprográfico nos termos do Art. 19, §1º, da Lei 6.015 de 1973 e Art. 41 da Lei 8.935 de 18/11/1994, **DO LIVRO nº 02 - Registro Geral, ficha 01** e está conforme o original: **IMÓVEL**: Um lote de terras de número vinte e um (21), da quadra quatro (04), Setor Sol Nascente, situado nesta cidade de Edéia-GO, à Rua 04, com a área total de 248,88 metros quadrados (248,88m²), medindo: 10,00 (10,00) metros de frente, com a Rua 04(04); 24,38 (24,38) metros pelo lado direito, dividindo com o lote nº 22(22); 25,39 (25,39) metros pelo lado esquerdo, dividindo com o lote nº 20(20); e, finalmente 10,05(10,05) metros de fundo, dividindo com o lote nº 10(10). **PROPRIETÁRIO**: **MUNICÍPIO DE EDÉIA**, Estado de Goiás, Ente Federado, pessoa jurídica de direito público interno criado por lei, através do Órgão Independente da PREFEITURA MUNICIPAL DE EDÉIA, inscrita no CNPJ sob o nº 01.788.082/0001-43, com sede administrativa situada à Av. Presidente Kennedy, nº 161. Registro Anterior: Av.1-7.774, à ficha 01, no Livro 2- Registro Geral, deste Cartório. O referido é verdade e dou fé. Edéia, 24 de junho de 2.021. Eu, Epaminondas de Faria-Oficial. Emolumentos R\$ 44,00.

O presente imóvel, encontra-se livre e desembaraçado de quaisquer ônus reais, legais ou convencionais, inclusive de ações reipersecutórias em sua posse mansa e pacífica até a presente data.

NADA MAIS, era somente o que se continha com relação ao que me foi pedido para certificar. O Referido é verdade e dou fé.

Edéia, 25 de junho de 2021 .

Epaminondas de Faria
Tabelião/Oficial

REGISTRO GERAL DE IMÓVEIS
E 1º TABELIONATO
Epaminondas de Faria
Oficial
EDÉIA-GO

Taxa Judiciária R\$ 15,82.

Emolumentos: R\$ 35,49.

Fundos: R\$ 14,20.

ISS: R\$ 1,06.

Total: R\$ 66,57.




Poder Judiciário do Estado de Goiás
Selo Eletrônico de Fiscalização

02872106213163910640046

Consulte esse selo em

<http://extrajudicial.tjgo.jus.br/selo>



REPÚBLICA FEDERATIVA DO BRASIL

C.R.I., 1º Tabelião de Notas e Civil - Fone: (0xx64) 3492-1128

Epaminondas de Faria

Oficial

Marcelo de Faria Pires

Sub-Oficial

Av. Brasília, S/nº - Qd. 36 Lt. 15 -

Maria Ninon Ross de Faria Pires dos Santos

Sub-Oficial

Célia Maria de Araújo Bosso

Sub-Oficial

- Setor Central - Edéia - Estado de Goiás

Certidão

CERTIFICO, que a presente é reprodução autêntica da **MATRÍCULA nº 7.798** extraída por meio reprográfico nos termos do Art. 19, §1º, da Lei 6.015 de 1973 e Art. 41 da Lei 8.935 de 18/11/1994, **DO LIVRO nº 02 - Registro Geral, ficha 01** e está conforme o original: **IMÓVEL**: Um lote de terras de número vinte e dois (22), da quadra quatro (04), Setor Sol Nascente, situado nesta cidade de Edéia-GO, à Rua 04, com a área total de 238,81 metros quadrados (238,81m²), medindo: 10,00 (10,00) metros de frente, com a Rua 04(04); 23,38 (23,38) metros pelo lado direito, dividindo com o lote nº 23(23); 24,38 (24,38) metros pelo lado esquerdo, dividindo com o lote nº 21(21); e, finalmente 10,05(10,05) metros de fundo, dividindo com o lote nº 09(09). **PROPRIETÁRIO**: **MUNICÍPIO DE EDÉIA**, Estado de Goiás, Ente Federado, pessoa jurídica de direito público interno criado por lei, através do Órgão Independente da PREFEITURA MUNICIPAL DE EDÉIA, inscrita no CNPJ sob o nº 01.788.082/0001-43, com sede administrativa situada à Av. Presidente Kennedy, nº 161. Registro Anterior: Av.1-7.774, à ficha 01, no Livro 2- Registro Geral, deste Cartório. O referido é verdade e dou fé. Edéia, 24 de junho de 2.021. Eu, Epaminondas de Faria-Oficial. Emolumentos R\$ 44,00.

O presente imóvel, encontra-se livre e desembaraçado de quaisquer ônus reais, legais ou convencionais, inclusive de ações reipersecutórias em sua posse mansa e pacífica até a presente data.

NADA MAIS, era somente o que se continha com relação ao que me foi pedido para certificar. O Referido é verdade e dou fé.

Edéia, 25 de junho de 2021 .

Epaminondas de Faria
Tabelião/Oficial

REGISTRO GERAL DE IMÓVEIS
E 1º TABELIONATO
Epaminondas de Faria
Oficial
EDÉIA-GO

Taxa Judiciária R\$ 15,82.

Emolumentos: R\$ 35,49.

Fundos: R\$ 14,20.

ISS: R\$ 1,06.

Total: R\$ 66,57.



Poder Judiciário do Estado de Goiás
Selo Eletrônico de Fiscalização

02872106213163910640047

Consulte esse selo em

<http://extrajudicial.tigo.jus.br/selo>



REPÚBLICA FEDERATIVA DO BRASIL

C.R.I., 1º Tabelião de Notas e Civil - Fone: (0xx64) 3492-1128

Epaminondas de Faria

Oficial

Maria Ninon Ross de Faria Pires dos Santos

Sub-Oficial

Marcelo de Faria Pires

Sub-Oficial

Célia Maria de Araújo Bosso

Sub-Oficial

Av. Brasília, S/nº - Qd. 36 Lt. 15 - Setor Central - Edéia - Estado de Goiás

Certidão

CERTIFICO, que a presente é reprodução autêntica da **MATRÍCULA nº 7.799** extraída por meio reprográfico nos termos do Art. 19, §1º, da Lei 6.015 de 1973 e Art. 41 da Lei 8.935 de 18/11/1994, **DO LIVRO nº 02 - Registro Geral, ficha 01** e está conforme o original: **IMÓVEL**: Um lote de terras de número vinte e três (23), da quadra quatro (04), Setor Sol Nascente, situado nesta cidade de Edéia-GO, à Rua 04, com a área total de 228,75 metros quadrados (228,75m²), medindo: 10,00 (10,00) metros de frente, com a Rua 04(04); 22,37 (22,37) metros pelo lado direito, dividindo com o lote nº 24(24); 23,38 (23,38) metros pelo lado esquerdo, dividindo com o lote nº 22(22); e, finalmente 10,05(10,05) metros de fundo, dividindo com o lote nº 08(08). **PROPRIETÁRIO**: **MUNICÍPIO DE EDÉIA**, Estado de Goiás, Ente Federado, pessoa jurídica de direito público interno criado por lei, através do Órgão Independente da PREFEITURA MUNICIPAL DE EDÉIA, inscrita no CNPJ sob o nº 01.788.082/0001-43, com sede administrativa situada à Av. Presidente Kennedy, nº 161. Registro Anterior: Av.1-7.774, à ficha 01, no Livro 2- Registro Geral, deste Cartório. O referido é verdade e dou fé. Edéia, 24 de junho de 2.021. Eu, Epaminondas de Faria-Oficial. Emolumentos R\$ 44,00.

O presente imóvel, encontra-se livre e desembaraçado de quaisquer ônus reais, legais ou convencionais, inclusive de ações reipersecutórias em sua posse mansa e pacífica até a presente data.


NADA MAIS, era somente o que se continha com relação ao que me foi pedido para certificar. O Referido é verdade e dou fé.

Edéia, 25 de junho de 2021 .

Epaminondas de Faria
Tabelião/Oficial

REGISTRO GERAL DE IMÓVEIS
E 1º TABELIONATO
Epaminondas de Faria
Oficial
EDÉIA-GO

Taxa Judiciária R\$ 15,82.
Emolumentos: R\$ 35,49.
Fundos: R\$ 14,20.
ISS: R\$ 1,06.
Total: R\$ 66,57.





REPÚBLICA FEDERATIVA DO BRASIL

C.R.L., 1º Tabelião de Notas e Civil - Fone: (0xx64) 3492-1128

Epaminondas de Faria
Oficial

Maria Ninon Ross de Faria Pires dos Santos
Sub-Oficial

Marcelo de Faria Pires
Sub-Oficial

Célia Maria de Araújo Bosso
Sub-Oficial

Av. Brasília, S/nº - Qd. 36 Lt. 15 - Setor Central - Edéia - Estado de Goiás

Certidão

CERTIFICO, que a presente é reprodução autêntica da **MATRÍCULA nº 7.800** extraída por meio reprográfico nos termos do Art. 19, §1º, da Lei 6.015 de 1973 e Art. 41 da Lei 8.935 de 18/11/1994, **DO LIVRO nº 02 - Registro Geral, ficha 01** e está conforme o original: **IMÓVEL**: Um lote de terras de número vinte e quatro (24), da quadra quatro (04), Setor Sol Nascente, situado nesta cidade de Edéia-GO, à Rua 04, com a área total de 218,68 metros quadrados (218,68m²), medindo: 10,00 (10,00) metros de frente, com a Rua 04(04); 21,36 (21,36) metros pelo lado direito, dividindo com o lote nº 25(25); 22,37 (22,37) metros pelo lado esquerdo, dividindo com o lote nº 23(23); e, finalmente 10,05(10,05) metros de fundo, dividindo com o lote nº 07(07). **PROPRIETÁRIO**: **MUNICÍPIO DE EDÉIA**, Estado de Goiás, Ente Federado, pessoa jurídica de direito público interno criado por lei, através do Órgão Independente da PREFEITURA MUNICIPAL DE EDÉIA, inscrita no CNPJ sob o nº 01.788.082/0001-43, com sede administrativa situada à Av. Presidente Kennedy, nº 161. Registro Anterior: Av.1-7.774, à ficha 01, no Livro 2- Registro Geral, deste Cartório. O referido é verdade e dou fé. Edéia, 24 de junho de 2.021. Eu, Epaminondas de Faria-Oficial. Emolumentos R\$ 44,00.

O presente imóvel, encontra-se livre e desembaraçado de quaisquer ônus reais, legais ou convencionais, inclusive de ações reipersecutórias em sua posse mansa e pacífica até a presente data.


NADA MAIS, era somente o que se continha com relação ao que me foi pedido para certificar. O Referido é verdade e dou fé.

Edéia, 25 de junho de 2021 .

Epaminondas de Faria
Tabelião/Oficial

REGISTRO GERAL DE IMÓVEIS
E 1º TABELIONATO
Epaminondas de Faria
Oficial
EDÉIA-GO

Taxa Judiciária R\$ 15,82.
Emolumentos: R\$ 35,49.
Fundos: R\$ 14,20.
ISS: R\$ 1,06.
Total: R\$ 66,57.





REPÚBLICA FEDERATIVA DO BRASIL

C.R.I., 1º Tabelião de Notas e Civil - Fone: (0xx64) 3492-1128

Epaminondas de Faria

Oficial

Maria Ninon Ross de Faria Pires dos Santos

Sub-Oficial

Marcelo de Faria Pires

Sub-Oficial

Célia Maria de Araújo Bosso

Sub-Oficial

Av. Brasília, S/nº - Qd. 36 Lt. 15 - Setor Central - Edéia - Estado de Goiás

Certidão

CERTIFICO, que a presente é reprodução autêntica da **MATRÍCULA nº 7.801** extraída por meio reprográfico nos termos do Art. 19, §1º, da Lei 6.015 de 1973 e Art. 41 da Lei 8.935 de 18/11/1994, **DO LIVRO nº 02 - Registro Geral, ficha 01** e está conforme o original: **IMÓVEL**: Um lote de terras de número vinte e cinco (25), da quadra quatro (04), Setor Sol Nascente, situado nesta cidade de Edéia-GO, à Rua 04, com a área total de 208,61 metros quadrados (208,61m²), medindo: 10,00 (10,00) metros de frente, com a Rua 04(04); 20,36 (20,36) metros pelo lado direito, dividindo com o lote nº 26(26); 21,36 (21,36) metros pelo lado esquerdo, dividindo com o lote nº 24(24); e, finalmente 10,05(10,05) metros de fundo, dividindo com o lote nº 06(06). **PROPRIETÁRIO**: **MUNICÍPIO DE EDÉIA**, Estado de Goiás, Ente Federado, pessoa jurídica de direito público interno criado por lei, através do Órgão Independente da **PREFEITURA MUNICIPAL DE EDÉIA**, inscrita no CNPJ sob o nº 01.788.082/0001-43, com sede administrativa situada à Av. Presidente Kennedy, nº 161. Registro Anterior: Av.1-7.774, à ficha 01, no Livro 2- Registro Geral, deste Cartório. O referido é verdade e dou fé. Edéia, 24 de junho de 2.021. Eu, Epaminondas de Faria-Oficial. Emolumentos R\$ 44,00.

O presente imóvel, encontra-se livre e desembaraçado de quaisquer ônus reais, legais ou convencionais, inclusive de ações reipersecutórias em sua posse mansa e pacífica até a presente data.


NADA MAIS, era somente o que se continha com relação ao que me foi pedido para certificar. O Referido é verdade e dou fé.

Edéia, 25 de junho de 2021 .

Epaminondas de Faria
Tabelião/Oficial

REGISTRO GERAL DE IMÓVEIS
E 1º TABELIONATO
Epaminondas de Faria
Oficial
EDÉIA-GO

Taxa Judiciária R\$ 15,82.
Emolumentos: R\$ 35,49.
Fundos: R\$ 14,20.
ISS: R\$ 1,06.
Total: R\$ 66,57.





REPÚBLICA FEDERATIVA DO BRASIL

C.R.I., 1º Tabelião de Notas e Civil - Fone: (0xx64) 3492-1128

Epaminondas de Faria
Oficial

Maria Ninon Ross de Faria Pires dos Santos
Sub-Oficial

Marcelo de Faria Pires
Sub-Oficial

Célia Maria de Araújo Bosso
Sub-Oficial

Av. Brasília, S/nº - Qd. 36 Lt. 15 - Setor Central - Edéia - Estado de Goiás

Certidão

CERTIFICO, que a presente é reprodução autêntica da **MATRÍCULA nº 7.802** extraída por meio reprográfico nos termos do Art. 19, §1º, da Lei 6.015 de 1973 e Art. 41 da Lei 8.935 de 18/11/1994, **DO LIVRO nº 02 - Registro Geral, ficha 01** e está conforme o original: **IMÓVEL**: Um lote de terras de número vinte e seis (26), da quadra quatro (04), Setor Sol Nascente, situado nesta cidade de Edéia-GO, à Rua 04, com a área total de 230,00 metros quadrados (230,00m²), medindo: 12,00 (12,00) metros de frente, com a Rua 04(04); 17,98 (17,98) metros pelo lado direito, dividindo com o lote nº 27(27); 20,36 (20,36) metros pelo lado esquerdo, dividindo com o lote nº 25(25); e, finalmente 12,23(12,23) metros de fundo, dividindo com os lotes nºs 04(04) e 05(05). **PROPRIETÁRIO**: **MUNICÍPIO DE EDÉIA**, Estado de Goiás, Ente Federado, pessoa jurídica de direito público interno criado por lei, através do Órgão Independente da PREFEITURA MUNICIPAL DE EDÉIA, inscrita no CNPJ sob o nº 01.788.082/0001-43, com sede administrativa situada à Av. Presidente Kennedy, nº 161. Registro Anterior: Av.1-7.774, à ficha 01, no Livro 2- Registro Geral, deste Cartório. O referido é verdade e dou fé. Edéia, 24 de junho de 2.021. Eu, Epaminondas de Faria-Oficial. Emolumentos R\$ 44,00.

O presente imóvel, encontra-se livre e desembaraçado de quaisquer ônus reais, legais ou convencionais, inclusive de ações reipersecutórias em sua posse mansa e pacífica até a presente data.

NADA MAIS, era somente o que se continha com relação ao que me foi pedido para certificar. O Referido é verdade e dou fé.

Edéia, 25 de junho de 2021 .

Epaminondas de Faria
Tabelião/Oficial

REGISTRO GERAL DE IMÓVEIS
E 1º TABELIONATO
Epaminondas de Faria
Oficial
EDÉIA-GO

Taxa Judiciária R\$ 15,82.
Emolumentos: R\$ 35,49.
Fundos: R\$ 14,20.
ISS: R\$ 1,06.
Total: R\$ 66,57.



Poder Judiciário do Estado de Goiás
Selo Eletrônico de Fiscalização

02872106213163910640051

Consulte esse selo em
<http://extrajudicial.tjgo.jus.br/selo>



REPÚBLICA FEDERATIVA DO BRASIL

C.R.I., 1º Tabelião de Notas e Civil - Fone: (0xx64) 3492-1128

Epaminondas de Faria
Oficial

Maria Ninon Ross de Faria Pires dos Santos
Sub-Oficial

Marcelo de Faria Pires
Sub-Oficial

Célia Maria de Araújo Bosso
Sub-Oficial

Av. Brasília, S/nº - Qd. 36 Lt. 15 - Setor Central - Edéia - Estado de Goiás

Certidão

CERTIFICO, que a presente é reprodução autêntica da **MATRÍCULA nº 7.803** extraída por meio reprográfico nos termos do Art. 19, §1º, da Lei 6.015 de 1973 e Art. 41 da Lei 8.935 de 18/11/1994, **DO LIVRO nº 02 - Registro Geral, ficha 01** e está conforme o original: **IMÓVEL**: Um lote de terras de número vinte e sete (27), da quadra quatro (04), Setor Sol Nascente, situado nesta cidade de Edéia-GO, à Rua 04, com a área total de 254,77 metros quadrados (254,77m²), medindo: 15,50 (15,50) metros de frente, com a Rua 04(04); 14,90 (14,90) metros pelo lado direito, dividindo com o lote nº 28(28); 17,98 (17,98) metros pelo lado esquerdo, dividindo com o lote nº 26(26); e, finalmente 15,80(15,80) metros de fundo, dividindo com os lotes nºs 03(03) e 04(04). **PROPRIETÁRIO**: **MUNICÍPIO DE EDÉIA**, Estado de Goiás, Ente Federado, pessoa jurídica de direito público interno criado por lei, através do Órgão Independente da PREFEITURA MUNICIPAL DE EDÉIA, inscrita no CNPJ sob o nº 01.788.082/0001-43, com sede administrativa situada à Av. Presidente Kennedy, nº 161. Registro Anterior: Av.1-7.774, à ficha 01, no Livro 2- Registro Geral, deste Cartório. O referido é verdade e dou fé. Edéia, 24 de junho de 2.021. Eu, Epaminondas de Faria-Oficial. Emolumentos R\$ 44,00.

O presente imóvel, encontra-se livre e desembaraçado de quaisquer ônus reais, legais ou convencionais, inclusive de ações reipersecutórias em sua posse mansa e pacífica até a presente data.

NADA MAIS, era somente o que se continha com relação ao que me foi pedido para certificar. O Referido é verdade e dou fé.

Edéia, 25 de junho de 2021 .

Epaminondas de Faria
Tabelião/Oficial

REGISTRO GERAL DE IMOVEIS
E 1º TABELIONATO
Epaminondas de Faria
Oficial
EDEIA-GO

Taxa Judiciária R\$ 15,82.
Emolumentos: R\$ 35,49.
Fundos: R\$ 14,20.
ISS: R\$ 1,06.
Total: R\$ 66,57.

Poder Judiciário do Estado de Goiás
Selo Eletrônico de Fiscalização

02872106213163910640052

Consulte esse selo em
<http://extrajudicial.tjgo.jus.br/selo>



REPÚBLICA FEDERATIVA DO BRASIL

C.R.I., 1º Tabelião de Notas e Civil - Fone: (0xx64) 3492-1128

Epaminondas de Faria
Oficial

Maria Ninon Ross de Faria Pires dos Santos
Sub-Oficial

Marcelo de Faria Pires
Sub-Oficial

Célia Maria de Araújo Bosso
Sub-Oficial

Av. Brasília, S/nº - Qd. 36 Lt. 15 - Setor Central - Edéia - Estado de Goiás

Certidão

CERTIFICO, que a presente é reprodução autêntica da **MATRÍCULA nº 7.804** extraída por meio reprográfico nos termos do Art. 19, §1º, da Lei 6.015 de 1973 e Art. 41 da Lei 8.935 de 18/11/1994, **DO LIVRO nº 02 - Registro Geral, ficha 01** e está conforme o original: **IMÓVEL:** Um lote de terras de número vinte e oito (28), da quadra quatro (04), Setor Sol Nascente, situado nesta cidade de Edéia-GO, à Rua 04, com a área total de 302,19 metros quadrados (302,19m²), medindo: 19,34 (19,34) metros de frente, com a Rua 04(04); 04,88 (04,88) metros pelo lado direito, dividindo com a Rua 04(04); 14,90 (14,90) metros pelo lado esquerdo, dividindo com o lote nº 27(27); e, finalmente 26,97(26,97) metros de fundo, dividindo com os lotes nºs 01(01), 02(02) e 03(03); e, 7,78(7,78) de chanfro. **PROPRIETÁRIO:** **MUNICÍPIO DE EDÉIA**, Estado de Goiás, Ente Federado, pessoa jurídica de direito público interno criado por lei, através do Órgão Independente da PREFEITURA MUNICIPAL DE EDÉIA, inscrita no CNPJ sob o nº 01.788.082/0001-43, com sede administrativa situada à Av. Presidente Kennedy, nº 161. Registro Anterior: Av.1-7.774, à ficha 01, no Livro 2- Registro Geral, deste Cartório. O referido é verdade e dou fé. Edéia, 24 de junho de 2.021. Eu, Epaminondas de Faria-Oficial. Emolumentos R\$ 44,00.

O presente imóvel, encontra-se livre e desembaraçado de quaisquer ônus reais, legais ou convencionais, inclusive de ações reipersecutórias em sua posse mansa e pacífica até a presente data.

NADA MAIS, era somente o que se continha com relação ao que me foi pedido para certificar. O Referido é verdade e dou fé.

Edéia, 25 de junho de 2021 .

Epaminondas de Faria
Tabelião/Oficial
REGISTRO GERAL DE IMÓVEIS
E 1º TABELIONATO
Epaminondas de Faria
Oficial
EDÉIA-GO

Taxa Judiciária R\$ 15,82.
Emolumentos: R\$ 35,49.
Fundos: R\$ 14,20.
ISS: R\$ 1,06.
Total: R\$ 66,57.

